

DIÁRIO OFICIAL



Acesse o Diário:



Palácio dos Ferroviários • Pç. Gaioso Neves, 129 • Centro • Araguari, MG • CEP 38440-001 • Tel. (34) 3690-3000

Ano 13 Edição 1770 - Extra

Sábado, 16 de Dezembro de 2023

www.araguari.mg.gov.br

LEIS E DECRETOS

LEI COMPLEMENTAR Nº 215, DE 15 DE DEZEMBRO DE 2023.

Adequa, regulariza, ratifica a divisão territorial da sede da cidade de Araguari em bairros, complementando a legislação municipal; procede a ratificação e retificação da delimitação dos bairros já existentes; cria novos bairros, dando outras providências.

O PREFEITO DO MUNICÍPIO DE ARAGUARI Faça saber que a Câmara Municipal aprova e eu sanciono, com base no art. 71, inciso III, da Lei Orgânica do Município, a seguinte Lei Complementar:

Art. 1º O território da sede da cidade de Araguari continua dividido em bairros, cujas perimetrias estão representadas no seu mapa geral - Anexo I, o qual integra a presente Lei Complementar, contendo as divisões geográficas das suas inerentes áreas, delimitações e denominações.

Art. 2º Ficam estabelecidos como bairros os espaços urbanos delimitados nos mapas e nos perímetros constantes dos memoriais descritivos, conforme anexos inerentes desta Lei Complementar, de forma a viabilizar a realização de recenseamento por unidade, disponibilizando aos gestores municipais informações importantes para a tomada de decisões quanto à execução de políticas públicas, conforme segue:

- I - Bairro Aeroporto - Mapa Anexo II e Memorial Descrito Anexo III;
- II - Bairro Aeroporto Sul - Mapa Anexo IV e Memorial Descritivo Anexo V;
- III - Bairro Alvorada - Mapa Anexo VI e Memorial Descritivo Anexo VII;
- IV - Bairro Amorim - Mapa Anexo VIII e Memorial Descritivo Anexo IX;
- V - Bairro Araucária - Mapa Anexo X e Memorial Descritivo Anexo XI;
- VI - Bairro Bela Suíça - Mapa Anexo XII e Memorial Descritivo Anexo XIII;
- VII - Bairro Bela Vista - Mapa Anexo XIV e Memorial Descritivo Anexo XV;
- VIII - Bairro Bonanza - Mapa Anexo XVI e Memorial Descritivo Anexo XVII;
- IX - Bairro Bosque - Mapa Anexo XVIII e Memorial Descritivo Anexo XIX;
- X - Bairro Brasília - Mapa Anexo XX e Memorial Descritivo

Anexo XXI;

- XI - Bairro Brejo Alegre - Mapa Anexo XXII e Memorial Descritivo Anexo XXIII;
- XII - Bairro Cachoeirinha - Mapa Anexo XXIV e Memorial Descritivo Anexo XXV;
- XIII - Bairro Centro - Mapa Anexo XXVI e Memorial Descritivo Anexo XXVII;
- XIV - Bairro Chancia - Mapa Anexo XXVIII e Memorial Descritivo Anexo XXIX;
- XV - Bairro Chico Novato - Mapa Anexo XXX e Memorial Descritivo Anexo XXXI;
- XVI - Bairro Cidade Jardim - Mapa Anexo XXXII e Memorial Descritivo Anexo XXXIII;
- XVII - Bairro Cidade Nova - Mapa Anexo XXXIV e Memorial Descritivo Anexo XXXV;
- XVIII - Bairro Distrito Industrial - Mapa Anexo XXXVI e Memorial Descritivo Anexo XXXVII;
- XIX - Bairro Fátima - Mapa Anexo XXXVIII e Memorial Descritivo Anexo XXXIX;
- XX - Bairro Goiás - Mapa - Mapa Anexo XL e Memorial Descritivo Anexo XLI;
- XXI - Bairro Goiás Parte Alta - Mapa Anexo XLII e Memorial Descritivo Anexo XLIII;
- XXII - Bairro Gran Ville - Mapa Anexo XLIV e Memorial Descritivo Anexo XLV;
- XXIII - Bairro Gutierrez - Mapa Anexo XLVI e Memorial Descritivo Anexo XLVII;
- XXIV - Bairro Idelmino - Mapa Anexo XLVIII e Memorial Descritivo Anexo XLIX;
- XXV - Bairro Independência - Mapa Anexo L e Memorial Descritivo Anexo LI;
- XXVI - Bairro Industrial - Mapa Anexo LII e Memorial Descritivo Anexo LIII;
- XXVII - Bairro Interlagos - Mapa Anexo LIV e Memorial Descritivo Anexo LV;
- XXVIII - Bairro Ipê - Mapa Anexo LVI e Memorial Descritivo Anexo LVII;
- XXIX - Bairro Jardim Arábica - Mapa Anexo LVIII e Memorial Descritivo Anexo LIX;
- XXX - Bairro Jardim Mogiana - Mapa Anexo LX e Memorial Descritivo Anexo LXI;
- XXXI - Bairro Jardim Bocalon - Mapa Anexo LXII e Memorial Descritivo Anexo LXIII;
- XXXII - Bairro Jardim Borela - Mapa Anexo LXIV e Memorial Descritivo Anexo LXV;
- XXXIII - Bairro Jardim Botânico - Mapa Anexo LXVI e Memorial Descritivo Anexo LXVII;
- XXXIV - Bairro Jardim Panorama - Mapa Anexo LXVIII e Memorial Descritivo Anexo LXIX;
- XXXV - Bairro Jardim Regina - Mapa Anexo LXX e

- Memorial Descritivo Anexo LXXI;
- XXXVI - Bairro Jóquei Clube - Mapa Anexo LXXII e Memorial Descritivo Anexo LXXIII;
- XXXVII - Bairro Jordão - Mapa Anexo LXXIV e Memorial Descritivo Anexo LXXV;
- XXXVIII - Bairro Madrid - Mapa Anexo LXXXVI e Memorial Descritivo Anexo LXXXVII;
- XXXIX - Bairro Maria Eugênia - Mapa Anexo LXXXVIII e Memorial Descritivo Anexo LXXXIX;
- XL - Bairro Milenium - Mapa Anexo LXXX e Memorial Descritivo Anexo LXXXI;
- XLI - Bairro Miranda - Mapa Anexos LXXXII e Memorial Descritivo Anexo LXXXIII;
- XLII - Bairro Monte Morá - Mapa Anexo LXXXIV e Memorial Descritivo Anexo LXXXV;
- XLIII - Bairro Novo Horizonte - Mapa Anexo LXXXVI e Memorial Descritivo Anexo LXXXVII;
- XLIV - Bairro Ouro Verde - Mapa Anexo LXXXVIII e Memorial Descritivo Anexo LXXXIX;
- XLV - Bairro Paineiras - Mapa Anexo XC e Memorial Descritivo Anexo XCI;
- XLVI - Bairro Palmeiras do Império - Mapa Anexo XCII e Memorial Descritivo Anexo XCIII;
- XLVII - Bairro Paraíso - Mapa Anexo XCIV e Memorial Descritivo Anexo XCV;
- XLVIII - Bairro Parque dos Verdes - Mapa Anexo XCVI e Memorial Descritivo Anexo XCVII;
- XLIX - Bairro Portal de Fátima - Mapa Anexo XCVIII e Memorial Descritivo Anexo XCIX;
- L - Bairro Retiro Velho - Mapa Anexo C e Memorial Descritivo Anexo CI;
- LI - Bairro Rio Negro - Mapa Anexo CII e Memorial Descritivo Anexo CIII;
- LII - Bairro Rosário - Mapa Anexo CIV e Memorial Descritivo Anexo CV;
- LIII - Bairro Santa Helena - Mapa Anexo CVI e Memorial Descritivo Anexo CVII;
- LIV - Bairro Santa Terezinha - Mapa Anexo CVIII e Memorial Descritivo Anexo CIX;
- LV - Bairro Santiago - Mapa Anexo CX e Memorial Descritivo Anexo CXI;
- LVI - Bairro São Judas - Mapa Anexo CXII e Memorial Descritivo Anexo CXIII;
- LVII - Bairro São Sebastião - Mapa Anexo CXIV e Memorial Descritivo Anexo CXV;
- LVIII - Bairro Sewa - Mapa Anexo CXVI e Memorial Descritivo Anexo CXVII;
- LIX - Bairro Sibipiruna - Mapa Anexo CXVIII e Memorial Descritivo Anexo CXIX;
- LX - Bairro Ventania - Mapa Anexo CXX e Memorial



DIÁRIO OFICIAL

Órgão de Imprensa Oficial da Administração Pública Direta e Indireta, editado pela Secretaria Municipal de Gabinete e publicado de acordo com a Lei n.º 3.208, de 11 de junho de 1997.

Renato Carvalho Fernandes

Prefeito Municipal

Maria Cecília de Araujo

Vice Prefeita

Joaquim Fernandes Soares

Secretário Municipal de Gabinete

O conteúdo das publicações é de responsabilidade dos

órgãos da Administração Direta e Indireta emissores dos atos administrativos e encaminhados à Secretaria de Gabinete através do email: correiooficial@araguari.mg.gov.br

Fones: (34) 3690-3006 e 3690-3054

Tiragem: Eletrônica

Diagramação:

Diogo Machado Cunha e Sousa - Matrícula 227093 - Registro Profissional: 19228/MG

Responsável Técnico:

Diogo Machado Cunha e Sousa - Matrícula 227093 - Registro Profissional: 19228/MG

Descritivo Anexo CXXI;

LXI - Bairro Vieno - Mapa Anexo CXXII e Memorial Descritivo Anexo CXXIII;

LXII - Bairro Vila Olímpica - Mapa Anexo CXXIV e Memorial Descritivo Anexo CXXV.

Art. 3º Deverá a Administração Pública Municipal, a partir da publicação desta Lei Complementar, implantar as placas indicativas, com a mesmas características das já utilizadas, nas quais constem o nome do logradouro público e do bairro a que pertence, conforme disposto no art. 2º, desta Lei Complementar, e ainda expedir comunicados para as empresas concessionárias dos serviços essenciais e demais órgãos oficiais para garantir o abastecimento dentro do disposto nesta legislação.

Parágrafo único. As placas indicativas de que trata o caput deste artigo serão colocadas em todas as vias de acesso e internas de cada bairro.

Art. 4º Toda via, rua, avenida ou logradouro público existente no Município de Araguari que tenha denominação repetida, terá acoplado ao seu nome o bairro a que pertence, conforme o identificador correspondente ao número do respectivo inciso do art. 2º, desta Lei Complementar, para facilitar sua localização, devendo esta informação constar da respectiva placa indicativa.

Parágrafo único. A Gerência de Administração Tributária, Fiscalização e de Arrecadação, realizará o levantamento das vias, ruas, avenidas e logradouros públicos que se enquadrem na situação do caput deste artigo, ficando para tanto autorizado a proceder as anotações nas fichas cadastrais imobiliárias dos respectivos imóveis, até que seja regularizada a questão de duplicidade de denominações.

Art. 5º Integram esta Lei Complementar 125 (cento e vinte e cinco) anexos, numerados de I a CXXV, que representam o mapa geral da sede da cidade de Araguari (Anexo I), com sua respectiva divisão geográfica, bem como aqueles que individualizam cada bairro com o respectivo mapa, seu perímetro e confrontações, conforme memorial descritivo (Anexos II a CXXV).

Art. 6º As despesas decorrentes da execução desta Lei Complementar correrão por conta de dotações próprias do orçamento do Município, suplementadas, se necessário.

Art. 7º Esta Lei Complementar entra em vigor na data de sua publicação, com a produção dos seus efeitos a partir de 2 de janeiro de 2024.

PREFEITURA MUNICIPAL DE ARAGUARI, Estado de Minas Gerais, em 15 de dezembro de 2023.

RENATO CARVALHO FERNANDES
Mariel Cadena da Matta

BAIRRO AEROPORTO SUL

Proprietário:
Prefeitura Municipal de Araguari
Propriedade:
Bairro Aeroporto Sul
Local: Araguari Comarca:
Perímetro: 2.954,87 m Área: 401.787,446 m²
DESCRIÇÃO

O perímetro do imóvel descrito abaixo, está Georreferenciado no Sistema Geodésico Brasileiro, e tem início no marco denominado P1 de coordenadas Plano Retangulares Relativas, Sistema UTM-Datum SIRGAS2000, Este (X) 795.916,80 m e Norte (Y) 7.933.169,49 m referentes ao meridiano central 51°00'; daí, confrontando com Avenida Batalhão Mauá, com azimute de 312°09'42" e distância de 358,55 m, segue até o marco P2 de coordenada Norte (Y) 7.933.410,16 m, Este (X) 795.651,02 m; daí, confrontando com Avenida Batalhão Mauá, com azimute de 320°48'19" e distância de 248,28 m, segue até o marco P3 de coordenada Norte (Y) 7.933.602,57 m, Este (X) 795.494,12 m; daí, confrontando com Avenida Minas Gerais, com azimute de 38°04'31" e distância de 873,13 m, segue até o marco P4 de coordenada Norte (Y) 7.934.289,90 m, Este (X) 796.032,58 m; daí, confrontando com Rua Padre Feijó, com azimute de 128°32'32" e distância de 260,21 m, segue até o marco P5 de coordenada Norte (Y) 7.934.127,77 m, Este (X) 796.236,10 m; daí, confrontando com Avenida Santos Dumont, com

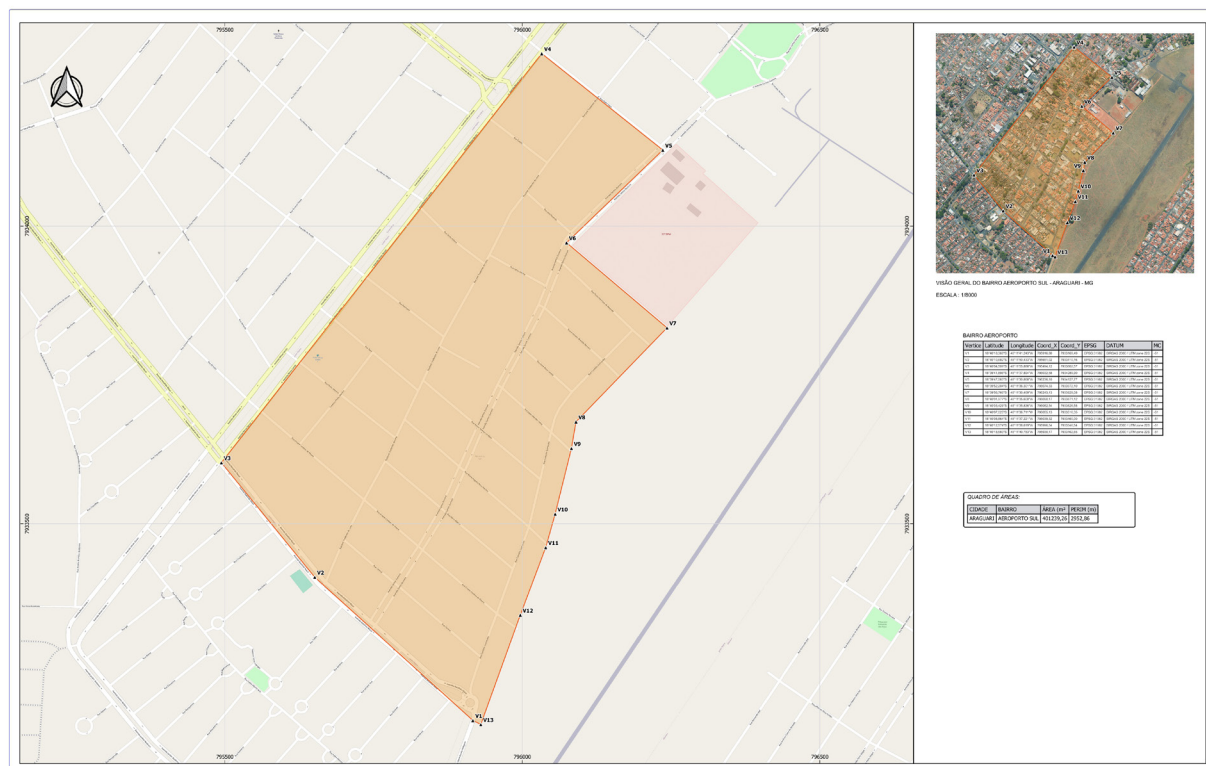
azimute de 226°06'08" e distância de 224,51 m, segue até o marco P6 de coordenada Norte (Y) 7.933.972,10 m, Este (X) 796.074,33 m; daí, confrontando com Bairro Aeroporto, com azimute de 130°16'24" e distância de 221,24 m, segue até o marco P7 de coordenada Norte (Y) 7.933.829,08 m, Este (X) 796.243,13 m; daí, confrontando com Bairro Aeroporto, com azimute de 224°04'42" e distância de 219,88 m, segue até o marco P8 de coordenada Norte (Y) 7.933.671,12 m, Este (X) 796.090,17 m; daí, confrontando com Bairro Aeroporto, com azimute de 189°43'31" e distância de 45,20 m, segue até o marco P9 de coordenada Norte (Y) 7.933.626,58 m, Este (X) 796.082,54 m; daí, confrontando com Bairro Aeroporto, com azimute de 193°57'43" e distância de 113,58 m, segue até o marco P10 de coordenada Norte (Y) 7.933.516,35 m, Este (X) 796.055,13 m; daí, confrontando com Bairro Aeroporto, com azimute de 195°40'42" e distância de 58,53 m, segue até o marco P11 de coordenada Norte (Y) 7.933.460,00 m, Este (X) 796.039,32 m; daí, confrontando com Bairro

Aeroporto, com azimute de 200°39'28" e distância de 121,26 m, segue até o marco P12 de coordenada Norte (Y) 7.933.346,54 m, Este (X) 795.996,54 m; daí, confrontando com Bairro Aeroporto, com azimute de 199°50'46" e distância de 195,49 m, segue até o marco P13 de coordenada Norte (Y) 7.933.162,65 m, Este (X) 795.930,17 m;

Finalmente do marco P13 segue até o marco P1, (início da descrição), confrontando com Avenida Batalhão Mauá, com azimute de 297°05'38", e distância de 15,01 m, fechando assim o perímetro acima descrito.

Observações:
A planta anexa é parte integrante deste memorial descritivo.

Roberto Elizeu Preosck
Engenheiro Cartógrafo
CREA: 1704461472



Anexo IV - Aeroporto Sul



BAIRRO AEROPORTO

Proprietário:
 Prefeitura Municipal de Araguari
 Propriedade:
 Bairro Aeroporto
 Local: Araguari Comarca:
 Perímetro: 5.376,83 m Área: 1.101.700,605 m²
DESCRIÇÃO

O perímetro do imóvel descrito abaixo, está Georreferenciado no Sistema Geodésico Brasileiro, e tem início no marco denominado P1 de coordenadas Plano Retangulares Relativas, Sistema U T M - Datum SIRGAS2000, Este (X) 795.916,80 m e Norte (Y) 7.933.169,49 m referentes ao meridiano central 51°00'; daí, confrontando com Rua Maria Borella Pellegrini, com azimute de 117°05'38" e distância de 15,01 m, segue até o marco P2 de coordenada Norte (Y) 7.933.162,65 m, Este (X) 795.930,17 m; daí, confrontando com Bairro Aeroporto Sul, com azimute de 19°50'46" e distância de 195,49 m, segue até o marco P3 de coordenada Norte (Y) 7.933.346,54 m, Este (X) 795.996,54 m; daí, confrontando com Bairro Aeroporto Sul, com azimute de 20°39'28" e distância de 121,26 m, segue até o marco P4 de coordenada Norte (Y) 7.933.460,00 m, Este (X) 796.039,32 m; daí, confrontando com Bairro Aeroporto Sul, com azimute de 15°40'42" e distância de 58,53 m, segue até o marco P5 de coordenada

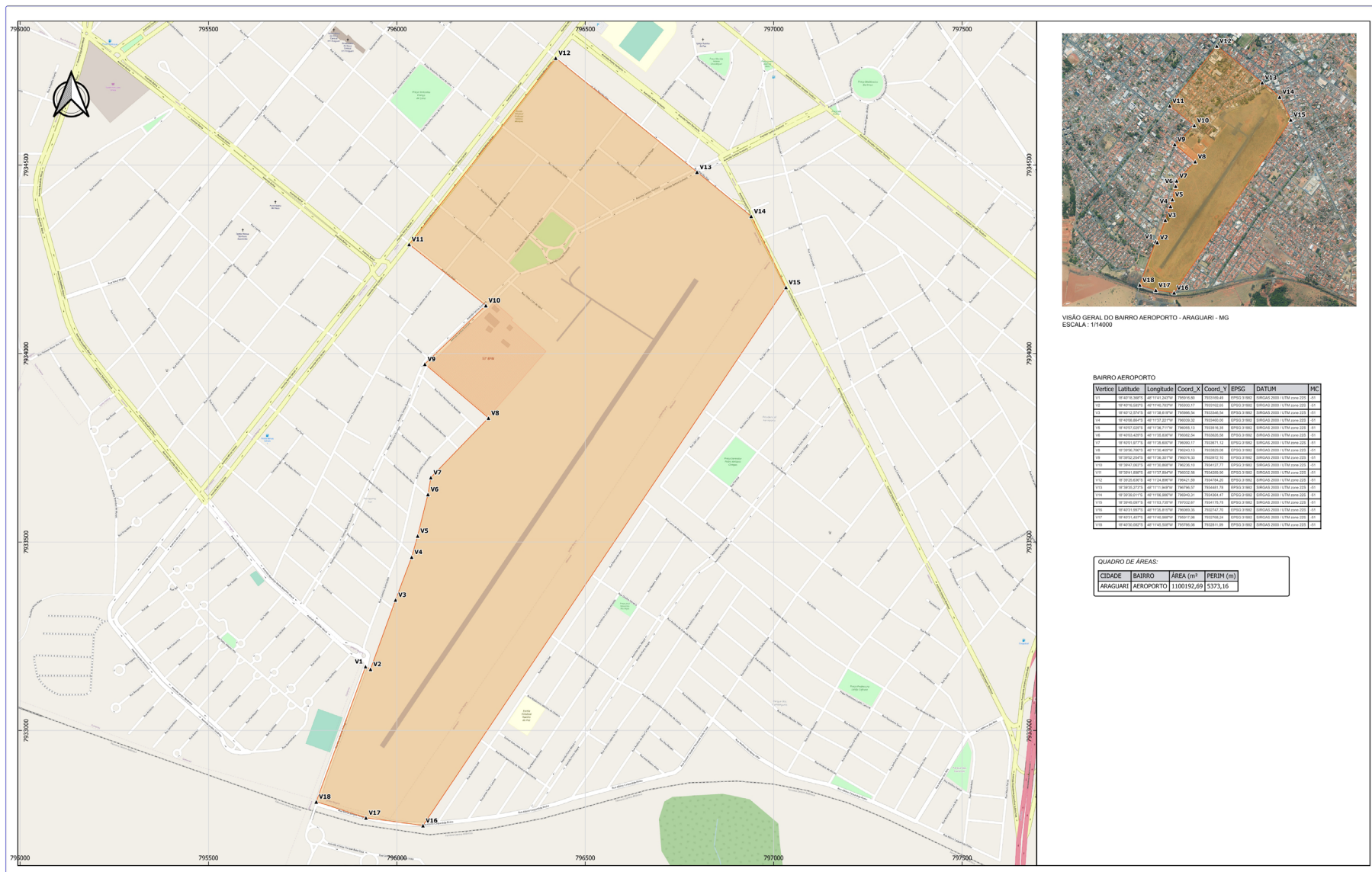
Norte (Y) 7.933.516,35 m, Este (X) 796.055,13 m; daí, confrontando com Bairro Aeroporto Sul, com azimute de 13°57'43" e distância de 113,58 m, segue até o marco P6 de coordenada Norte (Y) 7.933.626,58 m, Este (X) 796.082,54 m; daí, confrontando com Bairro Aeroporto Sul, com azimute de 9°43'31" e distância de 45,20 m, segue até o marco P7 de coordenada Norte (Y) 7.933.671,12 m, Este (X) 796.090,17 m; daí, confrontando com Bairro Aeroporto Sul, com azimute de 44°04'42" e distância de 219,88 m, segue até o marco P8 de coordenada Norte (Y) 7.933.829,08 m, Este (X) 796.243,13 m; daí, confrontando com Bairro Aeroporto Sul, com azimute de 310°16'24" e distância de 221,24 m, segue até o marco P9 de coordenada Norte (Y) 7.933.972,10 m, Este (X) 796.074,33 m; daí, confrontando com Avenida Santos Dumont, com azimute de 46°06'08" e distância de 224,51 m, segue até o marco P10 de coordenada Norte (Y) 7.934.127,77 m, Este (X) 796.236,10 m; daí, confrontando com Rua Padre Feijó, com azimute de 308°32'32" e distância de 260,21 m, segue até o marco P11 de coordenada Norte (Y) 7.934.289,90 m, Este (X) 796.032,58 m; daí, confrontando com Avenida Minas Gerais, com azimute de 38°12'07" e distância de 629,01 m, segue até o marco P12 de coordenada Norte (Y) 7.934.784,20 m, Este (X) 796.421,59 m; daí, confrontando com Rua Marcílio Dias, com azimute de 128°53'11" e distância de 481,74 m, segue até o marco P13 de coordenada Norte (Y) 7.934.481,78 m, Este (X) 796.796,57 m; daí, confrontando com Rua Marcílio Dias, com azimute de 129°13'04" e distância de 185,53 m, segue

até o marco P14 de coordenada Norte (Y) 7.934.364,47 m, Este (X) 796.940,31 m; daí, confrontando com Avenida Joaquim Barbosa, com azimute de 153°55'22" e distância de 210,11 m, segue até o marco P15 de coordenada Norte (Y) 7.934.175,75 m, Este (X) 797.032,67 m; daí, confrontando com Bairro Milenium, com azimute de 214°00'09" e distância de 1.722,59 m, segue até o marco P16 de coordenada Norte (Y) 7.932.747,70 m, Este (X) 796.069,35 m; daí, confrontando com Rua Albino Carpanêda Pinho, com azimute de 277°43'35" e distância de 152,76 m, segue até o marco P17 de coordenada Norte (Y) 7.932.768,24 m, Este (X) 795.917,98 m; daí, confrontando com Rua Albino Carpanêda Pinho, com azimute de 287°59'44" e distância de 138,68 m, segue até o marco P18 de coordenada Norte (Y) 7.932.811,09 m, Este (X) 795.786,08 m;

Finalmente do marco P18 segue até o marco P1, (início da descrição), confrontando com Rua Maria Borella Pellegrini, com azimute de 20°02'21", e distância de 381,50 m, fechando assim o perímetro acima descrito.

Observações:
 A planta anexa é parte integrante deste memorial descritivo.

Roberto Elizeu Preosck
 Engenheiro Cartógrafo
 CREA: 1704461472



VISÃO GERAL DO BAIRRO AEROPORTO - ARAGUARI - MG
 ESCALA: 1:14000

Vertice	Latitude	Longitude	Coord. X	Coord. Y	EPSG	DATUM	MC
V1	15°40'42"	-51°00'00"	795916,80	7933169,49	31433	SIRGAS2000	1
V2	19°50'46"	-51°00'00"	795930,17	7933162,65	31433	SIRGAS2000	2
V3	20°39'28"	-51°00'00"	795996,54	7933346,54	31433	SIRGAS2000	3
V4	15°40'42"	-51°00'00"	796039,32	7933460,00	31433	SIRGAS2000	4
V5	13°57'43"	-51°00'00"	796055,13	7933516,35	31433	SIRGAS2000	5
V6	13°57'43"	-51°00'00"	796082,54	7933626,58	31433	SIRGAS2000	6
V7	9°43'31"	-51°00'00"	796090,17	7933671,12	31433	SIRGAS2000	7
V8	44°04'42"	-51°00'00"	796090,17	7933829,08	31433	SIRGAS2000	8
V9	310°16'24"	-51°00'00"	796243,13	7933972,10	31433	SIRGAS2000	9
V10	46°06'08"	-51°00'00"	796074,33	7933972,10	31433	SIRGAS2000	10
V11	308°32'32"	-51°00'00"	796236,10	7934127,77	31433	SIRGAS2000	11
V12	38°12'07"	-51°00'00"	796421,59	7934784,20	31433	SIRGAS2000	12
V13	128°53'11"	-51°00'00"	796796,57	7934481,78	31433	SIRGAS2000	13
V14	129°13'04"	-51°00'00"	796796,57	7934481,78	31433	SIRGAS2000	14
V15	20°02'21"	-51°00'00"	795917,98	7932768,24	31433	SIRGAS2000	15
V16	277°43'35"	-51°00'00"	796069,35	7932747,70	31433	SIRGAS2000	16
V17	287°59'44"	-51°00'00"	795917,98	7932768,24	31433	SIRGAS2000	17
V18	20°02'21"	-51°00'00"	795916,80	7933169,49	31433	SIRGAS2000	18

QUADRO DE ÁREAS:			
CIDADE	BAIRRO	ÁREA (m ²)	PERIM (m)
ARAGUARI	AEROPORTO	1100192,69	5373,16

Anexo II - Bairro Aeroporto

	AEROTRI - SERVIÇOS DE GEODÉSIA, GEOMÁTICA E CARTOGRAFIA Rua Cel. Francisco Mendes, nº 123 Araguari - MG Araguari / MG - CEP: 38465-170 Fone: (35) 3246-9988 www.aerotri.com.br	ESCALA: 1:4000 DATA: MARÇO/2023 DESENHO: ALDO MORENO
	PREFEITURA MUNICIPAL DE ARAGUARI - MG CNPJ: 15.023.972/0001-24	ROBERTO ELIZEU PREOSCK Engenheiro Cartógrafo CREA: 1704461472
DEFINIÇÃO DA ÁREA DO BAIRRO AEROPORTO, MUNICÍPIO DE ARAGUARI - MG.	PROJ. TÉCNICO: EPSSG: 31433 EPSSG: 31433 - SIRGAS 2000 / UTM zona 22S	PLAN: 01/01

BAIRRO ALVORADA

Proprietário:
Prefeitura Municipal de Araguari

Propriedade:
Bairro Alvorada

Local: Araguari

Comarca:

Perímetro: 1.958,46 m

Área: 163.584,50 m²

DESCRIÇÃO

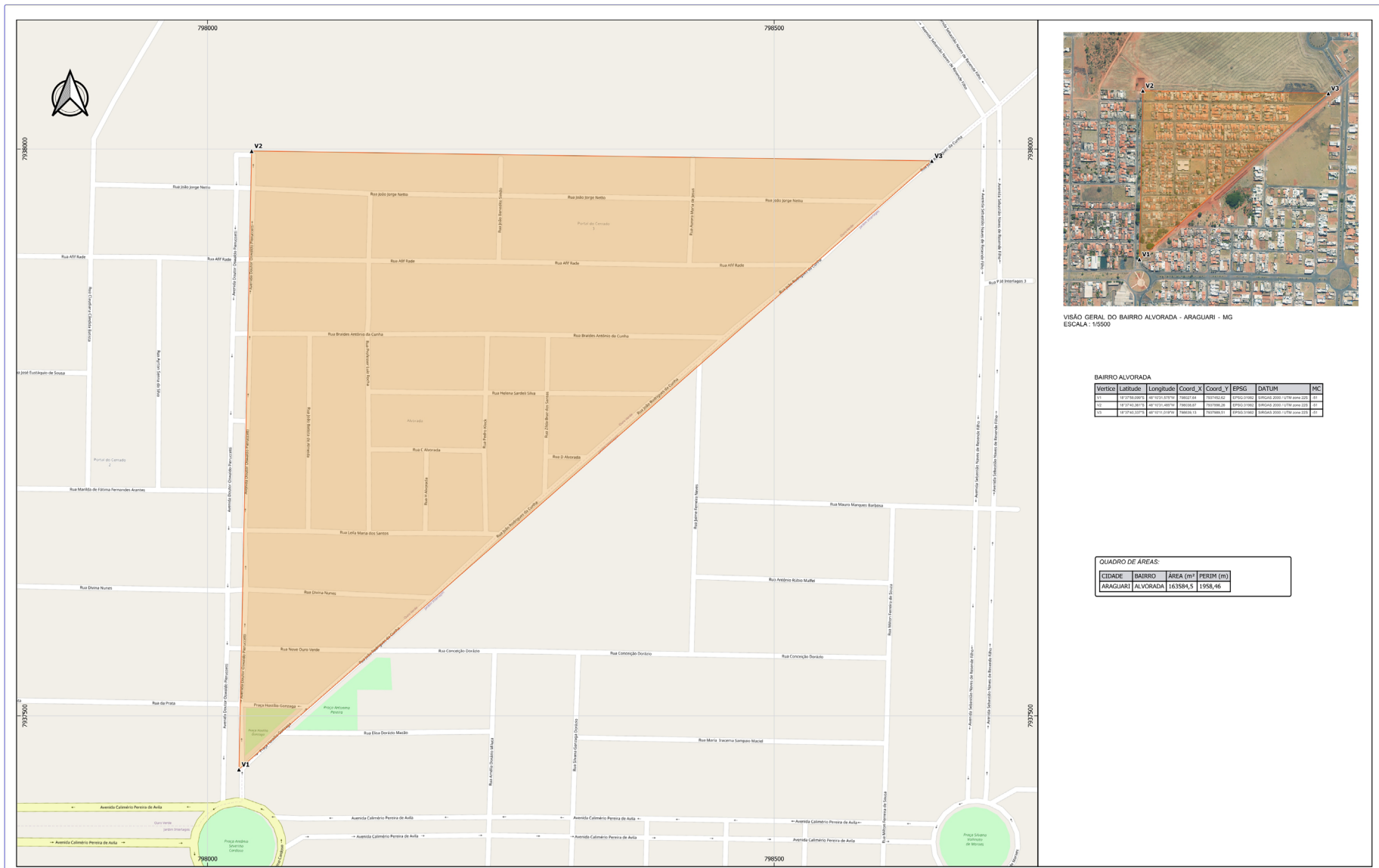
O perímetro do imóvel descrito abaixo, está Georreferenciado no Sistema Geodésico Brasileiro, e

tem início no marco denominado P1 de coordenadas Plano Retangulares Relativas, Sistema U T M - Datum SIRGAS2000, Este (X) 798.027,64 m e Norte (Y) 7.937.452,62 m referentes ao meridiano central 51°00'; daí, confrontando com Avenida Doutor Oswaldo Pierucetti, com azimute de 1°10'45" e distância de 545,76 m, segue até o marco P2 de coordenada Norte (Y) 7.937.998,26 m, Este (X) 798.038,87 m; daí, confrontando com Indefinido IV, com azimute de 90°50'05" e distância de 600,33 m, segue até o marco P3 de coordenada Norte (Y) 7.937.989,51 m, Este (X) 798.639,13 m;

Finalmente do marco P3 segue até o marco P1, (início da descrição), confrontando com Rua João Rodrigues da Cunha, com azimute de 228°43'00", e distância de 813,75 m, fechando assim o perímetro acima descrito.

Observações:
A planta anexa é parte integrante deste memorial descritivo.

Roberto Elizeu Preosck
Engenheiro Cartógrafo
CREA: 1704461472



VISÃO GERAL DO BAIRRO ALVORADA - ARAGUARI - MG
ESCALA: 1:5500

BAIRRO ALVORADA						
Vertice	Latitude	Longitude	Coord_X	Coord_Y	EPSG	DATUM
P1	51°00'00.0000"	-47°51'00.0000"	798027,64	7937452,62	31982	SIRGAS 2000
P2	51°00'00.0000"	-47°51'00.0000"	798038,87	7937998,26	31982	SIRGAS 2000
P3	51°00'00.0000"	-47°51'00.0000"	798639,13	7937989,51	31982	SIRGAS 2000

QUADRO DE ÁREAS:			
CIDADE	BAIRRO	ÁREA (m ²)	PERIM (m)
ARAGUARI	ALVORADA	163584,5	1958,46

Anexo VI - Bairro Alvorada

 <p>ASOTRI - SERVIÇOS DE CARTOGRAFIA E GEODÉSIA Rua Luiz Humberto Mendes, nº 233 Setor - Araguari Araguari - MG - CEP: 34955-511 Fone: (31) 3241-5556 www.aerotri.com.br</p>		<p>ESCALA: 1:5500 DATA: 04/03/2023 DESENHO: ALDO MORENO</p>
<p>PREFEITURA MUNICIPAL DE ARAGUARI - MG CNPJ: 15.022.971/0001-24</p>	<p>ROBERTO ELIZEU PREOSCK Engenheiro Cartógrafo</p>	<p>PROJETO: DEFINIÇÃO DA ÁREA DO BAIRRO ALVORADA, MUNICÍPIO DE ARAGUARI - MG.</p>
<p>EPSCG: 31982</p>	<p>EPSCG: 31982 - SIRGAS 2000 / UTM zona 22S</p>	<p>FOLHA: 01/01</p>



BAIRRO AMORIM

Proprietário:
 Prefeitura Municipal de Araguari
 Propriedade:
 Bairro Amorim
 Local: Araguari
 Perímetro: 4.744,98 m Comarca: Área: 898.136,857 m²
 DESCRIÇÃO

O perímetro do imóvel descrito abaixo, está Georreferenciado no Sistema Geodésico Brasileiro, e tem início no marco denominado P1 de coordenadas Plano Retangulares Relativas, Sistema U T M - Datum SIRGAS2000, Este (X) 797.669,72 m e Norte (Y) 7.933.154,71 m referentes ao meridiano central 51°00'; daí, confrontando com Avenida Presidente Juscelino Kubitschek, com azimute de 187°20'28" e distância de 185,93 m, segue até o marco P2 de coordenada Norte (Y) 7.932.970,31 m, Este (X) 797.645,97 m ; daí, confrontando com Avenida Joaquim Barbosa, com azimute de 333°05'59" e distância de 1.566,24 m, segue até o marco P3 de coordenada Norte (Y) 7.934.367,07 m, Este (X) 796.937,34 m ; daí, confrontando

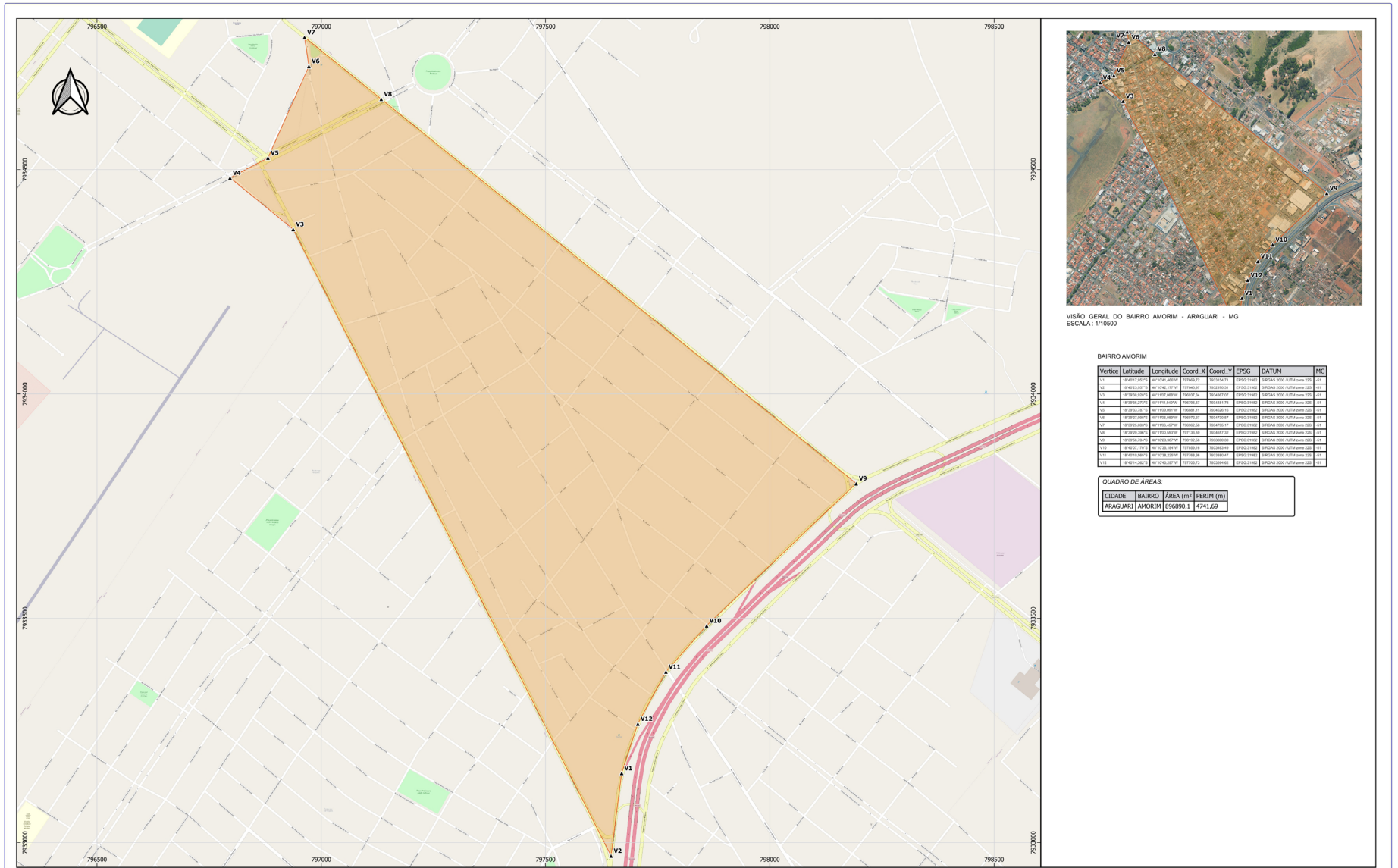
com Rua Marcílio Dias, com azimute de 309°10'29" e distância de 181,59 m, segue até o marco P4 de coordenada Norte (Y) 7.934.481,78 m, Este (X) 796.796,57 m ; daí, confrontando com Avenida Santos Dumont, com azimute de 62°18'08" e distância de 95,48 m, segue até o marco P5 de coordenada Norte (Y) 7.934.526,16 m, Este (X) 796.881,11 m ; daí, confrontando com Rua Manoel Vitorino, com azimute de 24°03'31" e distância de 223,85 m, segue até o marco P6 de coordenada Norte (Y) 7.934.730,57 m, Este (X) 796.972,37 m ; daí, confrontando com Rua Manoel Vitorino, com azimute de 351°23'13" e distância de 65,34 m, segue até o marco P7 de coordenada Norte (Y) 7.934.795,17 m, Este (X) 796.962,58 m ; daí, confrontando com Avenida Vereador Geraldo Teodoro, com azimute de 128°52'19" e distância de 219,65 m, segue até o marco P8 de coordenada Norte (Y) 7.934.657,32 m, Este (X) 797.133,59 m ; daí, confrontando com Avenida Vereador Geraldo Teodoro, com azimute de 128°58'59" e distância de 1.362,31 m, segue até o marco P9 de coordenada Norte (Y) 7.933.800,30 m, Este (X) 798.192,56 m ; daí, confrontando com Avenida Presidente Juscelino Kubitschek, com azimute de 226°27'40" e distância de 459,92 m, segue até o marco P10 de coordenada Norte (Y) 7.933.483,49 m, Este (X) 797.859,16 m ; daí, confrontando

com Avenida Presidente Juscelino Kubitschek, com azimute de 221°23'41" e distância de 137,32 m, segue até o marco P11 de coordenada Norte (Y) 7.933.380,47 m, Este (X) 797.768,36 m ; daí, confrontando com Avenida Presidente Juscelino Kubitschek, com azimute de 208°23'35" e distância de 131,70 m, segue até o marco P12 de coordenada Norte (Y) 7.933.264,62 m, Este (X) 797.705,73 m ;

Finalmente do marco P12 segue até o marco P1, (início da descrição), confrontando com Avenida Presidente Juscelino Kubitschek, com azimute de 198°08'26", e distância de 115,65 m, fechando assim o perímetro acima descrito.

Observações:
 A planta anexa é parte integrante deste memorial descritivo.

Roberto Elizeu Preosck
 Engenheiro Cartógrafo
 CREA: 1704461472



VISÃO GERAL DO BAIRRO AMORIM - ARAGUARI - MG
 ESCALA: 1/10500

BAIRRO AMORIM

Vertice	Latitude	Longitude	Coord_X	Coord_Y	EPSG	DATUM	MC
V1	18°42'28.0000"	-47°11'57.0000"	796937,34	7932970,31	EPSG:31882	BRASIL 2000	01
V2	18°42'28.0000"	-47°11'57.0000"	796937,34	7932970,31	EPSG:31882	BRASIL 2000	02
V3	18°42'28.0000"	-47°11'57.0000"	796937,34	7932970,31	EPSG:31882	BRASIL 2000	03
V4	18°42'28.0000"	-47°11'57.0000"	796937,34	7932970,31	EPSG:31882	BRASIL 2000	04
V5	18°42'28.0000"	-47°11'57.0000"	796937,34	7932970,31	EPSG:31882	BRASIL 2000	05
V6	18°42'28.0000"	-47°11'57.0000"	796937,34	7932970,31	EPSG:31882	BRASIL 2000	06
V7	18°42'28.0000"	-47°11'57.0000"	796937,34	7932970,31	EPSG:31882	BRASIL 2000	07
V8	18°42'28.0000"	-47°11'57.0000"	796937,34	7932970,31	EPSG:31882	BRASIL 2000	08
V9	18°42'28.0000"	-47°11'57.0000"	796937,34	7932970,31	EPSG:31882	BRASIL 2000	09
V10	18°42'28.0000"	-47°11'57.0000"	796937,34	7932970,31	EPSG:31882	BRASIL 2000	10
V11	18°42'28.0000"	-47°11'57.0000"	796937,34	7932970,31	EPSG:31882	BRASIL 2000	11
V12	18°42'28.0000"	-47°11'57.0000"	796937,34	7932970,31	EPSG:31882	BRASIL 2000	12

QUADRO DE ÁREAS:

CIDADE	BAIRRO	ÁREA (m²)	PERIM (m)
ARAGUARI	AMORIM	898690,1	4741,69

Anexo VIII - Bairro Amorim

		AEROTRI - SERVIÇOS DE PROJEÇÃO E CARTOGRAFIA LTDA Rua São Francisco, nº 123 São Francisco - Araguari Araguari / MG - CEP: 38465-113 Fone: (35) 3366-9166 www.aerotri.com.br		ESCALA: 1:5000 DATA: 16/12/2023
PREFEITURA MUNICIPAL DE ARAGUARI - MG CNPJ: 15.023.971/0001-24		ROBERTO ELIZEU PREOSCK Engenheiro Cartógrafo		
DEFINIÇÃO DA ÁREA DO BAIRRO AMORIM, MUNICÍPIO DE ARAGUARI - MG.		ROBERTO ELIZEU PREOSCK Engenheiro Cartógrafo		
EPSCG: 31882	EPSCG: 31882 - SIRGAS 2000 / UTM zona 22S	FOLHA: 01/01		

BAIRRO ARAUCARIA

Proprietário:
Prefeitura Municipal de Araguari
Propriedade:
Bairro Araucaria
Local: Araguari Comarca:
Perímetro: 2.801,00 m Área: 339.874,42 m²

DESCRIÇÃO

O perímetro do imóvel descrito abaixo, está Georreferenciado no Sistema Geodésico Brasileiro, e tem início no marco denominado P1 de coordenadas Plano Retangulares Relativas, Sistema U T M - Datum SIRGAS2000, Este (X) 793.869,87 m e Norte (Y) 7.936.470,89 m referentes ao meridiano central 51°00'; daí, confrontando com Avenida Brasil, com azimute de 177°48'29" e distância

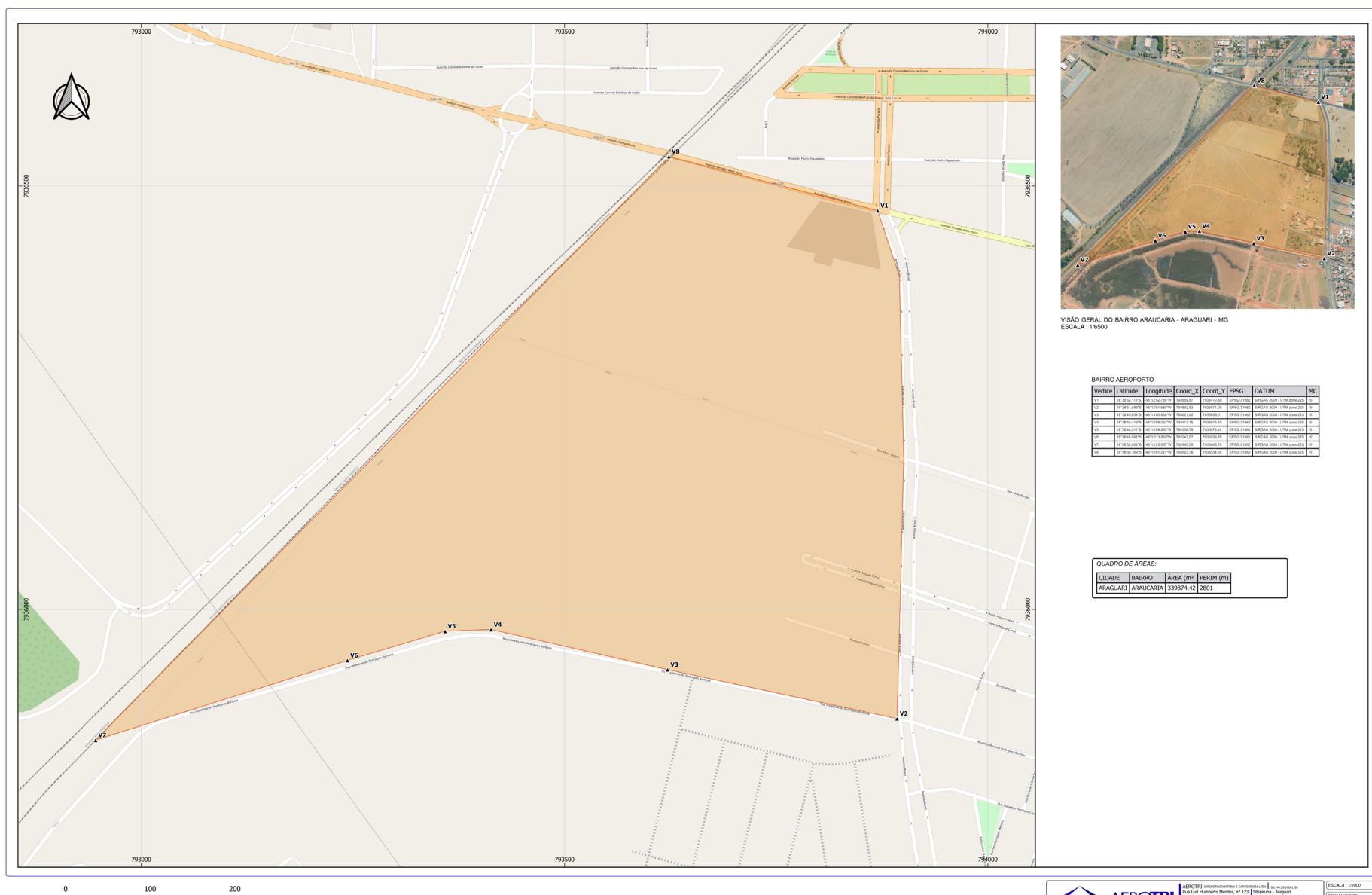
de 600,25 m, segue até o marco P2 de coordenada Norte (Y) 7.935.871,08 m, Este (X) 793.892,83 m ; daí, confrontando com Rua Hidelbrando Rodrigues Barbosa, com azimute de 282°04'00" e distância de 277,13 m, segue até o marco P3 de coordenada Norte (Y) 7.935.929,01 m, Este (X) 793.621,82 m ; daí, confrontando com Rua Hidelbrando Rodrigues Barbosa, com azimute de 282°47'45" e distância de 213,97 m, segue até o marco P4 de coordenada Norte (Y) 7.935.976,40 m, Este (X) 793.413,16 m ; daí, confrontando com Rua Hidelbrando Rodrigues Barbosa, com azimute de 267°54'35" e distância de 54,41 m, segue até o marco P5 de coordenada Norte (Y) 7.935.974,42 m, Este (X) 793.358,79 m ; daí, confrontando com Rua Hidelbrando Rodrigues Barbosa, com azimute de 253°19'00" e distância de 120,28 m, segue até o marco P6 de coordenada Norte (Y) 7.935.939,89 m, Este (X) 793.243,57 m ; daí, confrontando com Rua Hidelbrando Rodrigues Barbosa, com azimute de

252°27'14" e distância de 312,15 m, segue até o marco P7 de coordenada Norte (Y) 7.935.845,78 m, Este (X) 792.945,95 m ; daí, confrontando com Ferrovia Centro-Atlântica, com azimute de 44°31'05" e distância de 966,16 m, segue até o marco P8 de coordenada Norte (Y) 7.936.534,69 m, Este (X) 793.623,36 m ;

Finalmente do marco P8 segue até o marco P1, (início da descrição), confrontando com Avenida Senador Melo Viana, com azimute de 104°30'37", e distância de 254,64 m, fechando assim o perímetro acima descrito.

Observações:
A planta anexa é parte integrante deste memorial descritivo.

Roberto Elizeu Preosck
Engenheiro Cartógrafo
CREA: 1704461472



VISÃO GERAL DO BAIRRO ARAUCARIA - ARAGUARI - MG
ESCALA: 1:6500

BAIRRO AEROPORTO

Vertice	Latitude	Longitude	Coord_X	Coord_Y	EPSG	DATUM	MC
V1	17°22'18.91"	-49°13'27.91"	793869,87	7936470,89	EPSG:31882	SIRGAS 2000 / UTM zona 22S	21
V2	17°22'08.88"	-49°13'28,00"	793892,83	7935871,08	EPSG:31882	SIRGAS 2000 / UTM zona 22S	22
V3	17°22'04,00"	-49°13'28,00"	793621,82	7935929,01	EPSG:31882	SIRGAS 2000 / UTM zona 22S	23
V4	17°22'04,00"	-49°13'28,00"	793413,16	7935976,40	EPSG:31882	SIRGAS 2000 / UTM zona 22S	24
V5	17°22'04,00"	-49°13'28,00"	793358,79	7935974,42	EPSG:31882	SIRGAS 2000 / UTM zona 22S	25
V6	17°22'04,00"	-49°13'28,00"	793243,57	7935939,89	EPSG:31882	SIRGAS 2000 / UTM zona 22S	26
V7	17°22'08,88"	-49°13'28,00"	793892,83	7935871,08	EPSG:31882	SIRGAS 2000 / UTM zona 22S	27
V8	17°22'18,91"	-49°13'27,91"	793869,87	7936470,89	EPSG:31882	SIRGAS 2000 / UTM zona 22S	28

QUADRO DE ÁREAS:

CIDADE	BAIRRO	ÁREA (m ²)	PERIM (m)
ARAGUARI	ARAUCARIA	339874,42	2801

Anexo X - Bairro Araucária



ARAGUARI - MG
CNPJ: 15.023.971/0001-24

ROBERTO ELIZEU PREOSCK
Engenheiro Cartógrafo
CREA: 1704461472

DEFINIÇÃO DA ÁREA DO BAIRRO ARAUCARIA, MUNICÍPIO DE ARAGUARI - MG.

EPSSG: 31882
SIRGAS 2000 / UTM zona 22S

ESCALA: 1:6500
DATA: 16/12/2023
DESENHO: ALDO MORENO

01/01

BAIRRO BELA SUIÇA

Proprietário:
 Prefeitura Municipal de Araguari
 Propriedade:
 Bairro Bela Suíça
 Local: Araguari Comarca:
 Perímetro: 4.056,28 m Área: 965.127,84 m²
DESCRIÇÃO

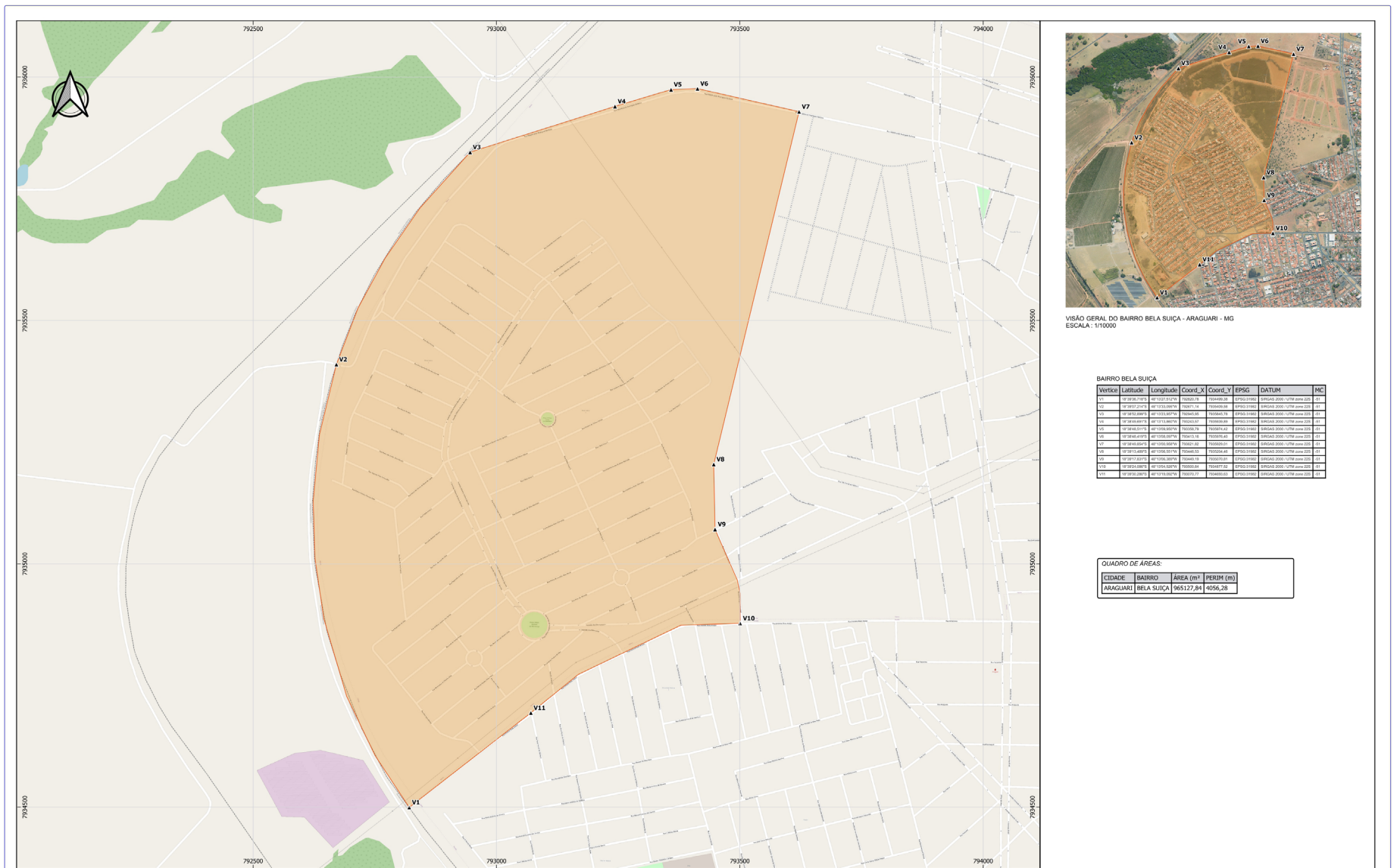
O perímetro do imóvel descrito abaixo, está Georreferenciado no Sistema Geodésico Brasileiro, e tem início no marco denominado P1 de coordenadas Plano Retangulares Relativas, Sistema U T M - Datum SIRGAS2000, Este (X) 792.820,78 m e Norte (Y) 7.934.499,38 m referentes ao meridiano central 51°00'; daí, confrontando com Ferrovia Centro-Atlântica, com azimute de 350°39'50" e distância de 922,41 m, segue até o marco P2 de coordenada Norte (Y) 7.935.409,58 m, Este (X) 792.671,14 m ; daí, confrontando com Ferrovia Centro-Atlântica, com

azimute de 32°12'40" e distância de 515,56 m, segue até o marco P3 de coordenada Norte (Y) 7.935.845,78 m, Este (X) 792.945,95 m ; daí, confrontando com Rua Hidelbrando Rodrigues Barbosa, com azimute de 72°27'14" e distância de 312,15 m, segue até o marco P4 de coordenada Norte (Y) 7.935.939,89 m, Este (X) 793.243,57 m ; daí, confrontando com Bairro Araucaria, com azimute de 73°19'00" e distância de 120,28 m, segue até o marco P5 de coordenada Norte (Y) 7.935.974,42 m, Este (X) 793.358,79 m ; daí, confrontando com Bairro Araucaria, com azimute de 87°54'35" e distância de 54,41 m, segue até o marco P6 de coordenada Norte (Y) 7.935.976,40 m, Este (X) 793.413,16 m ; daí, confrontando com Bairro Araucaria, com azimute de 102°47'45" e distância de 213,97 m, segue até o marco P7 de coordenada Norte (Y) 7.935.929,01 m, Este (X) 793.621,82 m ; daí, confrontando com Indefinido VI, com azimute de 193°36'02" e distância de 745,46 m, segue até o marco P8 de coordenada Norte (Y) 7.935.204,46 m, Este (X) 793.446,53 m ; daí, confrontando com Bairro Portal de Fátima, com azimute de 178°51'25" e distância de 133,67 m, segue até o marco P9 de coordenada

Norte (Y) 7.935.070,81 m, Este (X) 793.449,19 m ; daí, confrontando com Rua Francisco de Barros e Rua João Nogueira Cruvinel, com azimute de 165°02'27" e distância de 200,07 m, segue até o marco P10 de coordenada Norte (Y) 7.934.877,52 m, Este (X) 793.500,84 m ; daí, confrontando com Rua Imirene Alves Araújo, com azimute de 246°50'57" e distância de 467,74 m, segue até o marco P11 de coordenada Norte (Y) 7.934.693,63 m, Este (X) 793.070,76 m ; Finalmente do marco P11 segue até o marco P1, (início da descrição), confrontando com Rua Imirene Alves Araújo, com azimute de 232°09'07", e distância de 316,59 m, fechando assim o perímetro acima descrito.

Observações:
 A planta anexa é parte integrante deste memorial descritivo.

Roberto Elizeu Preosck
 Engenheiro Cartógrafo
 CREA: 1704461472



VISÃO GERAL DO BAIRRO BELA SUIÇA - ARAGUARI - MG
 ESCALA: 1/10000

Vertice	Latitude	Longitude	Coord_X	Coord_Y	EPSG	DATUM	MC
V1	18°32'02.7943"	48°12'22.8274"	792820,78	7934499,38	EPSG:31982	BRASIL 2000	1078
V2	18°32'02,7943"	48°12'22,8274"	792820,78	7934499,38	EPSG:31982	BRASIL 2000	1078
V3	18°32'02,7943"	48°12'22,8274"	792820,78	7934499,38	EPSG:31982	BRASIL 2000	1078
V4	18°32'02,7943"	48°12'22,8274"	792820,78	7934499,38	EPSG:31982	BRASIL 2000	1078
V5	18°32'02,7943"	48°12'22,8274"	792820,78	7934499,38	EPSG:31982	BRASIL 2000	1078
V6	18°32'02,7943"	48°12'22,8274"	792820,78	7934499,38	EPSG:31982	BRASIL 2000	1078
V7	18°32'02,7943"	48°12'22,8274"	792820,78	7934499,38	EPSG:31982	BRASIL 2000	1078
V8	18°32'02,7943"	48°12'22,8274"	792820,78	7934499,38	EPSG:31982	BRASIL 2000	1078
V9	18°32'02,7943"	48°12'22,8274"	792820,78	7934499,38	EPSG:31982	BRASIL 2000	1078
V10	18°32'02,7943"	48°12'22,8274"	792820,78	7934499,38	EPSG:31982	BRASIL 2000	1078
V11	18°32'02,7943"	48°12'22,8274"	792820,78	7934499,38	EPSG:31982	BRASIL 2000	1078

QUADRO DE ÁREAS:			
CIDADE	BAIRRO	ÁREA (m ²)	PERIM (m)
ARAGUARI	BELA SUIÇA	965127,84	4056,28

Anexo XII - Bairro Bela Suíça

		ESCALA: 1:1000 DATA: 04/03/2023 GESENDO: ALDO MORAIS	
PREFEITURA MUNICIPAL DE ARAGUARI - MG CNPJ: 15.022.971/0001-24		ROBERTO ELIZEU PREOSCK Eng. Cartógrafo - 1704461472	
DEFINIÇÃO DA ÁREA DO BAIRRO BELA SUIÇA, MUNICÍPIO DE ARAGUARI - MG.		ROBERTO ELIZEU PREOSCK Eng. Cartógrafo	
EPSC: 31982	EPSC: 31982 - SIRGAS 2000 UTM zona 22S	Folha: 01/01	

BAIRRO BELA VISTA

Proprietário:
Prefeitura Municipal de Araguari

Propriedade:
Bairro Bela Vista

Local: Araguari Comarca:
Perímetro: 10.457,69 m Área: 5.014.296,222 m²

DESCRIÇÃO

O perímetro do imóvel descrito abaixo, está Georreferenciado no Sistema Geodésico Brasileiro, e tem início no marco denominado P1 de coordenadas Plano Retangulares Relativas, Sistema U T M - Datum SIRGAS2000, Este (X) 794.882,09 m e Norte (Y) 7.933.104,87 m referentes ao meridiano central 51°00'; daí, confrontando com Ferrovia Centro-Atlântica, com azimute de 100°25'40" e distância de 2.891,72 m, segue até o marco P2 de coordenada Norte (Y) 7.932.596,66 m, Este (X) 797.643,58 m; daí, confrontando com BR-050, com azimute de 201°30'03" e distância de 3.118,23 m, segue até o marco P3 de coordenada Norte (Y) 7.929.789,17 m, Este (X) 796.537,64 m; daí, confrontando com Quem de Direito, com azimute de 302°33'44" e distância de 1.078,18 m, segue até o marco P4 de coordenada Norte (Y) 7.930.369,47 m, Este (X) 795.628,94 m; daí, confrontando com Quem de Direito, com azimute de 30°44'33" e distância de 903,49 m, segue até o marco P5 de coordenada Norte (Y) 7.931.145,99 m, Este (X) 796.090,78 m; daí, confrontando com Quem de Direito, com

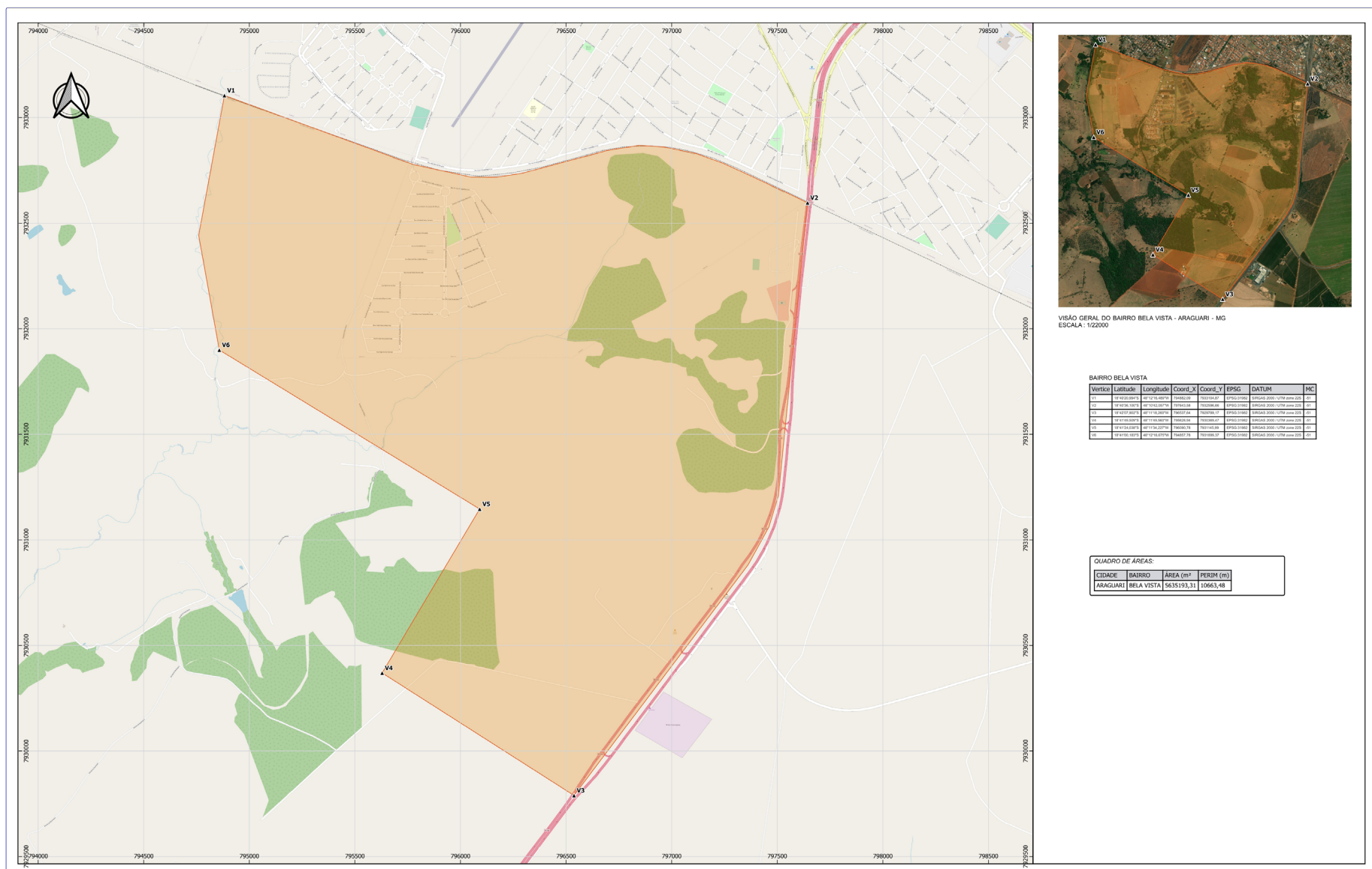
azimute de 301°25'32" e distância de 1.444,95 m, segue até o marco P6 de coordenada Norte (Y) 7.931.899,37 m, Este (X) 794.857,78 m;
Finalmente do marco P6 segue até o marco P1, (início da descrição), confrontando com Bairro Brasília, com azimute de 1°09'19", e distância de 1.205,74 m, fechando assim o perímetro acima descrito.
Observações:
A planta anexa é parte integrante deste memorial descritivo.
Roberto Elizeu Preosck
Engenheiro Cartógrafo
CREA: 1704461472

azimute de 301°25'32" e distância de 1.444,95 m, segue até o marco P6 de coordenada Norte (Y) 7.931.899,37 m, Este (X) 794.857,78 m;

Finalmente do marco P6 segue até o marco P1, (início da descrição), confrontando com Bairro Brasília, com azimute de 1°09'19", e distância de 1.205,74 m, fechando assim o perímetro acima descrito.

Observações:
A planta anexa é parte integrante deste memorial descritivo.

Roberto Elizeu Preosck
Engenheiro Cartógrafo
CREA: 1704461472



VISÃO GERAL DO BAIRRO BELA VISTA - ARAGUARI - MG
ESCALA: 1:22000

BAIRRO BELA VISTA

Vertice	Latitude	Longitude	Coord_X	Coord_Y	EPSG	DATUM	MC
V1	14° 02' 28,91" S	47° 12' 16,487" W	794882,09	7933104,87	EPSG:31882	SIRGAS 2000	104
V2	14° 02' 28,91" S	47° 12' 16,487" W	794882,09	7933104,87	EPSG:31882	SIRGAS 2000	104
V3	14° 02' 28,91" S	47° 12' 16,487" W	794882,09	7933104,87	EPSG:31882	SIRGAS 2000	104
V4	14° 02' 28,91" S	47° 12' 16,487" W	794882,09	7933104,87	EPSG:31882	SIRGAS 2000	104
V5	14° 02' 28,91" S	47° 12' 16,487" W	794882,09	7933104,87	EPSG:31882	SIRGAS 2000	104
V6	14° 02' 28,91" S	47° 12' 16,487" W	794882,09	7933104,87	EPSG:31882	SIRGAS 2000	104

QUADRO DE ÁREAS:

CIDADE	BAIRRO	ÁREA (m ²)	PERIM (m)
ARAGUARI	BELA VISTA	5635193,31	10663,48

Anexo XIV - Bairro Bela Vista

 <p>AEROTRI - SERVIÇOS DE PROJEÇÃO E CARTOGRAFIA Rua Luis Humberto Medeiros, nº 123 Jd. São João - Araguari Araguari / MG - CEP: 38465-133 Fone: (35) 3366-9596 www.aerotri.com.br</p>		<p>ESCALA: 1:2000 DATA: 16/12/2023 DESENHO: ALDO MORENO</p>
<p>PREFEITURA MUNICIPAL DE ARAGUARI - MG CNPJ: 15.023.971/0001-24</p>		<p>ROBERTO ELIZEU PREOSCK Engenheiro Cartógrafo</p>
<p>ASSUNTO: DEFINIÇÃO DA ÁREA DO BAIRRO BELA VISTA, MUNICÍPIO DE ARAGUARI - MG.</p>		<p>ROBERTO ELIZEU PREOSCK Engenheiro Cartógrafo</p>
<p>EPSSG: 31882</p>		<p>EPSSG: 31882 - SIRGAS 2000 / UTM Área 22S Folha: 01/01</p>

BAIRRO BONANZA

Proprietário:
 Prefeitura Municipal de Araguari
 Propriedade:
 Bairro Bonanza
 Local: Araguari
 Comarca:
 Perímetro: 3.612,14 m Área: 479.881,722 m²

DESCRIÇÃO

O perímetro do imóvel descrito abaixo, está Georreferenciado no Sistema Geodésico Brasileiro, e tem início no marco denominado P1 de coordenadas Plano Retangulares Relativas, Sistema UTM-Datum SIRGAS2000, Este (X) 799.154,91 m e Norte (Y) 7.934.232,41 m referentes ao meridiano central 51°00'; daí, confrontando com Avenida Pres. Juscelino Kubitschek, com azimute de 246°07'11" e distância de 826,01 m, segue até o marco P2 de coordenada

Norte (Y) 7.933.898,02 m, Este (X) 798.399,61 m ; daí, confrontando com Rua Raul José de Belém, com azimute de 309°04'17" e distância de 570,51 m, segue até o marco P3 de coordenada Norte (Y) 7.934.257,60 m, Este (X) 797.956,69 m ; daí, confrontando com Bairro Bosque, com azimute de 51°13'52" e distância de 261,62 m, segue até o marco P4 de coordenada Norte (Y) 7.934.421,42 m, Este (X) 798.160,67 m ; daí, confrontando com Bairro Bosque, com azimute de 321°20'25" e distância de 309,18 m, segue até o marco P5 de coordenada Norte (Y) 7.934.662,86 m, Este (X) 797.967,52 m ; daí, confrontando com Bairro Bosque, com azimute de 43°30'09" e distância de 286,34 m, segue até o marco P6 de coordenada Norte (Y) 7.934.870,55 m, Este (X) 798.164,63 m ; daí, confrontando com Bairro Bosque, com azimute de 88°23'23" e distância de 164,77 m, segue até o marco P7 de coordenada Norte (Y) 7.934.875,18 m, Este (X) 798.329,34 m ; daí, confrontando com Bairro Jardim Borela, com azimute de 161°25'41" e distância de 122,60 m, segue

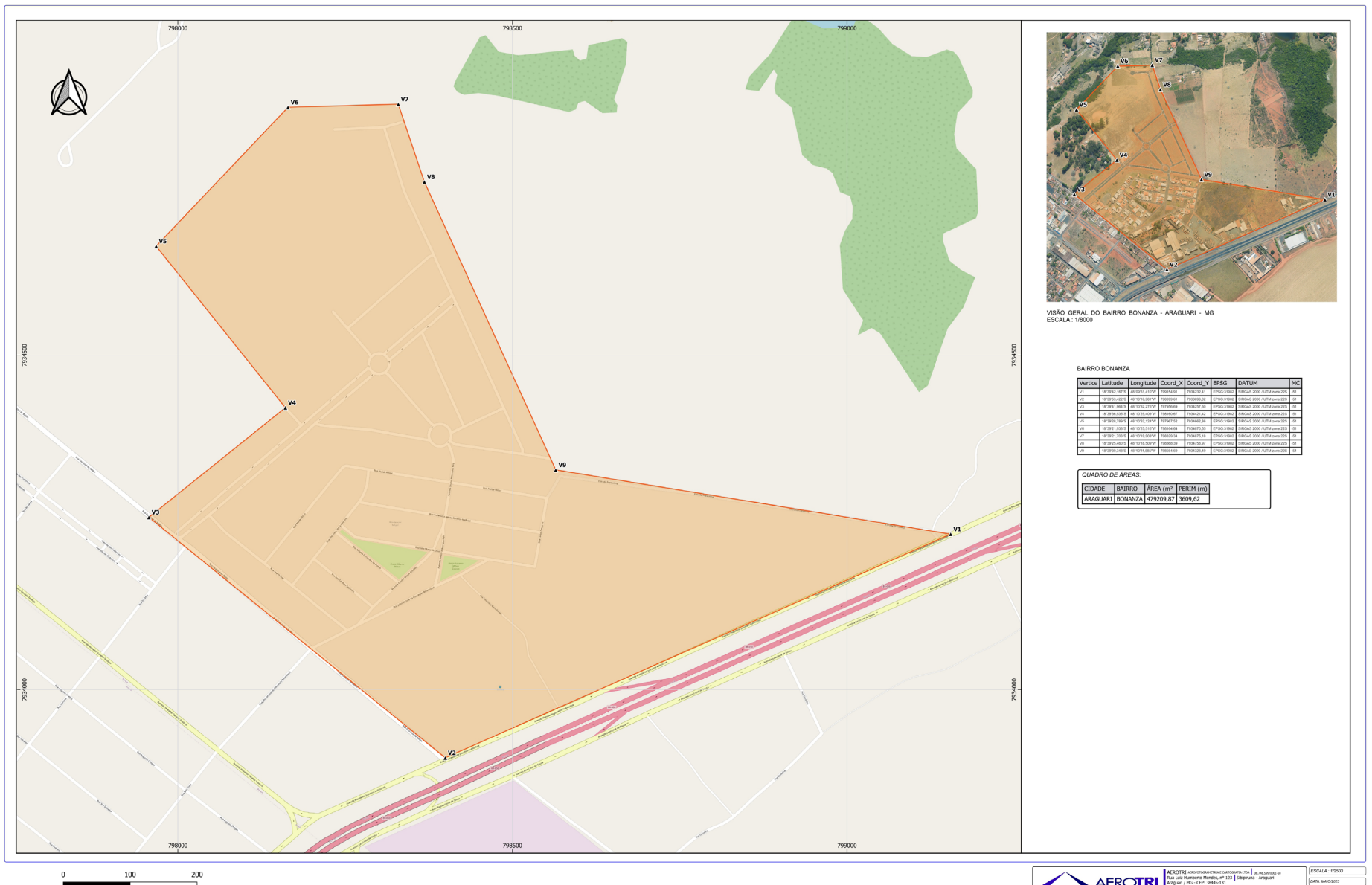
até o marco P8 de coordenada Norte (Y) 7.934.758,97 m, Este (X) 798.368,39 m ; daí, confrontando com Bairro Jardim Borela, com azimute de 155°29'13" e distância de 473,12 m, segue até o marco P9 de coordenada Norte (Y) 7.934.328,49 m, Este (X) 798.564,69 m ;

Finalmente do marco P9 segue até o marco P1, (início da descrição), confrontando com Bairro Jardim Borela, com azimute de 99°14'46", e distância de 597,99 m, fechando assim o perímetro acima descrito.

Observações:

A planta anexa é parte integrante deste memorial descritivo.

Roberto Elizeu Preosck
 Engenheiro Cartógrafo
 CREA: 1704461472



VISÃO GERAL DO BAIRRO BONANZA - ARAGUARI - MG
 ESCALA: 1:8000

BAIRRO BONANZA

Vertice	Latitude	Longitude	Coord. X	Coord. Y	EPSG	DATUM	MC
V1	18° 52' 14.7671"	-47° 52' 42.7191"	799209.87	798329.34	EPSG:31882	SIRGAS 2000 / UTM zona 22S	01
V2	18° 52' 14.7671"	-47° 52' 42.7191"	799209.87	798329.34	EPSG:31882	SIRGAS 2000 / UTM zona 22S	01
V3	18° 52' 14.7671"	-47° 52' 42.7191"	799209.87	798329.34	EPSG:31882	SIRGAS 2000 / UTM zona 22S	01
V4	18° 52' 14.7671"	-47° 52' 42.7191"	799209.87	798329.34	EPSG:31882	SIRGAS 2000 / UTM zona 22S	01
V5	18° 52' 14.7671"	-47° 52' 42.7191"	799209.87	798329.34	EPSG:31882	SIRGAS 2000 / UTM zona 22S	01
V6	18° 52' 14.7671"	-47° 52' 42.7191"	799209.87	798329.34	EPSG:31882	SIRGAS 2000 / UTM zona 22S	01
V7	18° 52' 14.7671"	-47° 52' 42.7191"	799209.87	798329.34	EPSG:31882	SIRGAS 2000 / UTM zona 22S	01
V8	18° 52' 14.7671"	-47° 52' 42.7191"	799209.87	798329.34	EPSG:31882	SIRGAS 2000 / UTM zona 22S	01
V9	18° 52' 14.7671"	-47° 52' 42.7191"	799209.87	798329.34	EPSG:31882	SIRGAS 2000 / UTM zona 22S	01

QUADRO DE ÁREAS:

CIDADE	BAIRRO	ÁREA (m²)	PERIM (m)
ARAGUARI	BONANZA	479209,87	3609,62

Anexo XVI - Bairro Bonanza

		ESCALA: 1:8000 DATA: 16/12/2023 DESENHO: ALDO MORENO
PREFEITURA MUNICIPAL DE ARAGUARI - MG CNPJ: 13.023.874/0001-24		PROJETO: ROBERTO ELIZEU PREOSCK AUTOR DO PROJETO: ROBERTO ELIZEU PREOSCK (Engenheiro Cartógrafo)
ASSINATURA: DEFINIÇÃO ÁREA DO BAIRRO BONANZA, MUNICÍPIO DE ARAGUARI - MG.		EPSC: 31882 EPSG:31882 - SIRGAS 2000 / UTM zona 22S Folha: 01/01

BAIRRO DOS BOSQUES

Proprietário:
Prefeitura Municipal de Araguari

Propriedade:
Bairro dos Bosques

Local: Araguari

Perímetro: 5.524,71 m

Comarca:

Área: 1.351.030,781 m²

DESCRIÇÃO

O perímetro do imóvel descrito abaixo, está Georreferenciado no Sistema Geodésico Brasileiro, e tem início no marco denominado P1 de coordenadas Plano Retangulares Relativas, Sistema U T M - Datum SIRGAS2000, Este (X) 798.321,07 m e Norte (Y) 7.935.182,53 m referentes ao meridiano central 51°00'; daí, confrontando com Rua de Acesso, com azimute de 178°57'45" e distância de 98,58 m, segue até o marco P2 de coordenada Norte (Y) 7.935.083,96 m, Este (X) 798.322,86 m; daí, confrontando com Rua de Acesso, com azimute de 184°56'21" e distância de 64,53 m, segue até o marco P3 de coordenada Norte (Y) 7.935.019,66 m, Este (X) 798.317,30 m; daí, confrontando com Jardim Borela, com azimute de 175°14'13" e distância de 144,98 m, segue até o marco P4 de coordenada Norte (Y) 7.934.875,18 m, Este (X) 798.329,34 m; daí, confrontando com Bonanza, com azimute de 268°23'23" e distância de

164,77 m, segue até o marco P5 de coordenada Norte (Y) 7.934.870,55 m, Este (X) 798.164,64 m; daí, confrontando com Bonanza, com azimute de 223°30'09" e distância de 286,34 m, segue até o marco P6 de coordenada Norte (Y) 7.934.662,86 m, Este (X) 797.967,52 m; daí, confrontando com Bonanza, com azimute de 141°20'25" e distância de 309,18 m, segue até o marco P7 de coordenada Norte (Y) 7.934.421,42 m, Este (X) 798.160,67 m; daí, confrontando com Bonanza, com azimute de 231°13'52" e distância de 261,62 m, segue até o marco P8 de coordenada Norte (Y) 7.934.257,60 m, Este (X) 797.956,69 m; daí, confrontando com Rua Raul José de Belém, com azimute de 309°52'53" e distância de 311,20 m, segue até o marco P9 de coordenada Norte (Y) 7.934.457,14 m, Este (X) 797.717,89 m; daí, confrontando com Rua Raul José de Belém, com azimute de 325°45'25" e distância de 551,31 m, segue até o marco P10 de coordenada Norte (Y) 7.934.912,89 m, Este (X) 797.407,66 m; daí, confrontando com Avenida José Messias da Silva, com azimute de 218°18'31" e distância de 252,89 m, segue até o marco P11 de coordenada Norte (Y) 7.934.714,45 m, Este (X) 797.250,89 m; daí, confrontando com Avenida Santos Dumont, com azimute de 244°01'54" e distância de 130,48 m, segue até o marco P12 de coordenada Norte (Y) 7.934.657,32 m, Este (X) 797.133,59 m; daí, confrontando com Rua Padre Anchieta, com azimute

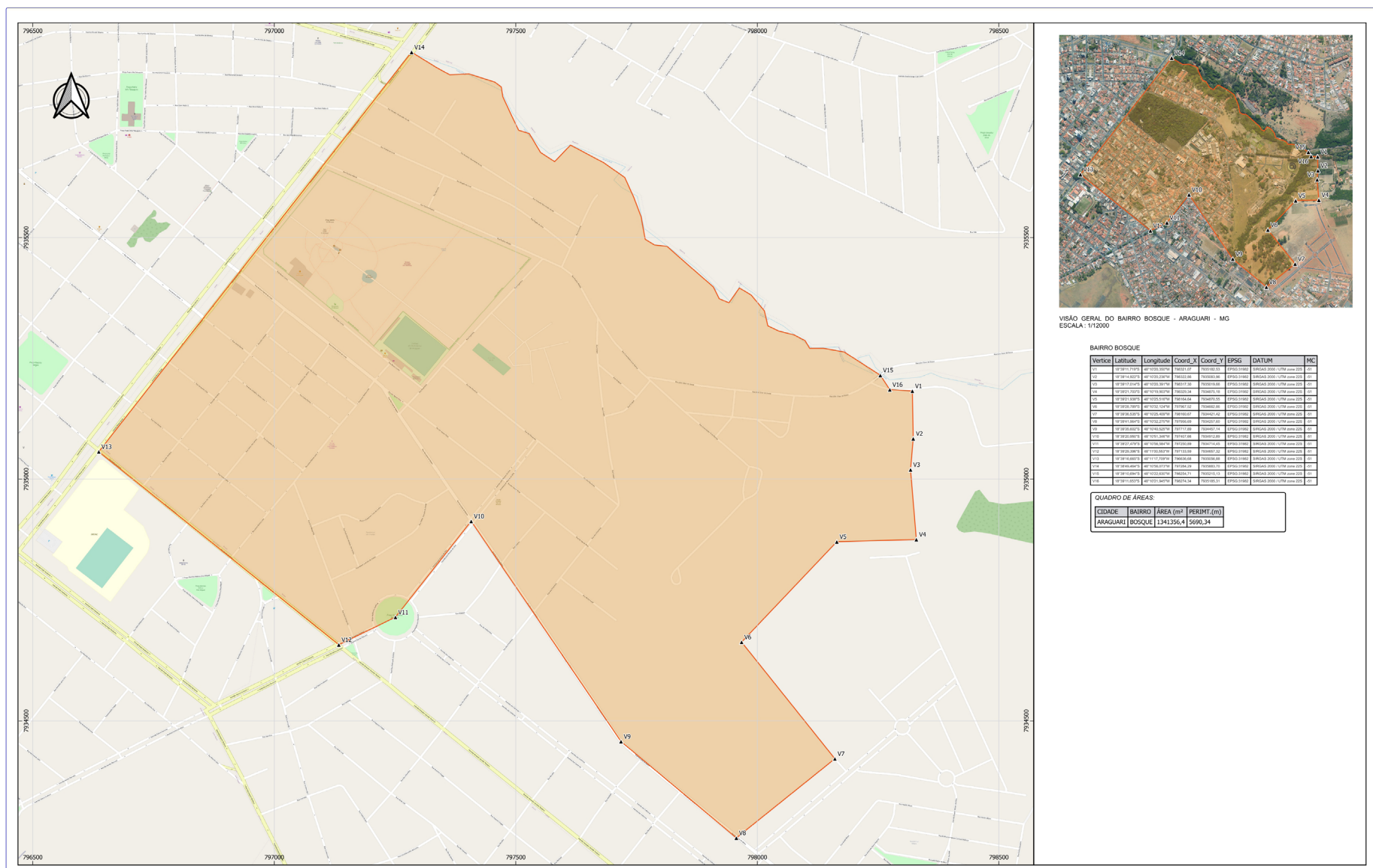
de 308°48'08" e distância de 637,63 m, segue até o marco P13 de coordenada Norte (Y) 7.935.056,88 m, Este (X) 796.636,68 m; daí, confrontando com Avenida Minas Gerais, com azimute de 38°04'11" e distância de 1.050,25 m, segue até o marco P14 de coordenada Norte (Y) 7.935.883,70 m, Este (X) 797.284,29 m; daí, confrontando com Córrego do Brejo, com azimute de 124°33'53" e distância de 1.178,43 m, segue até o marco P15 de coordenada Norte (Y) 7.935.215,13 m, Este (X) 798.254,71 m; daí, confrontando com Córrego do Brejo, com azimute de 146°38'50" e distância de 35,71 m, segue até o marco P16 de coordenada Norte (Y) 7.935.185,31 m, Este (X) 798.274,34 m;

Finalmente do marco P16 segue até o marco P1, (início da descrição), confrontando com Estrada municipal, com azimute de 93°24'23", e distância de 46,81 m, fechando assim o perímetro acima descrito.

Observações:

A planta anexa é parte integrante deste memorial descritivo.

Roberto Elizeu Preosck
Engenheiro Cartógrafo
CREA: 1704461472



Anexo XVIII - Bairro Bosque

BAIRRO BRASÍLIA

Proprietário:
Prefeitura Municipal de Araguari

Propriedade:

Bairro Brasília

Local: Araguari

Comarca:

Perímetro: 11.327,80 m

Área: 4.203.778,482 m²

DESCRIÇÃO

O perímetro do imóvel descrito abaixo, está Georreferenciado no Sistema Geodésico Brasileiro, e tem início no marco denominado P1 de coordenadas Plano Retangulares Relativas, Sistema U T M - Datum SIRGAS2000, Este (X) 794.521,38 m e Norte (Y) 7.934.953,42 m referentes ao meridiano central 51°00'; daí, confrontando com Rua Niquelândia, com azimute de 180°37'40" e distância de 922,04 m, segue até o marco P2 de coordenada Norte (Y) 7.934.031,44 m, Este (X) 794.511,28 m ; daí, confrontando com Avenida Comissão Crulls, com azimute de 136°40'53" e distância de 98,83 m, segue até o marco P3 de coordenada Norte (Y) 7.933.959,54 m, Este (X) 794.579,08 m ; daí, confrontando com Rua Alameda Eugenio Nasciutti, com azimute de 208°08'30" e distância de 10,97 m, segue até o marco P4 de coordenada Norte (Y) 7.933.949,87 m, Este (X) 794.573,91 m ; daí, confrontando com Avenida Comissão Crulls, com azimute de 135°58'04" e distância de 145,46 m, segue até o marco P5 de coordenada Norte (Y) 7.933.845,29 m, Este (X) 794.675,02 m ; daí, confrontando com Rua Emboabas, com azimute de 213°54'55" e distância de 229,82 m, segue até o marco P6 de coordenada Norte (Y) 7.933.654,57 m, Este (X) 794.546,78 m ; daí, confrontando com Bairro Maria Eugenia, com azimute de 182°56'01" e

distância de 417,97 m, segue até o marco P7 de coordenada Norte (Y) 7.933.237,15 m, Este (X) 794.525,39 m ; daí, confrontando com Bairro Maria Eugenia, com azimute de 110°20'49" e distância de 380,43 m, segue até o marco P8 de coordenada Norte (Y) 7.933.104,87 m, Este (X) 794.882,09 m ; daí, confrontando com Bairro Bela Vista, com azimute de 190°25'48" e distância de 673,87 m, segue até o marco P9 de coordenada Norte (Y) 7.932.442,13 m, Este (X) 794.760,09 m ; daí, confrontando com Bairro Bela Vista, com azimute de 169°47'50" e distância de 551,48 m, segue até o marco P10 de coordenada Norte (Y) 7.931.899,37 m, Este (X) 794.857,78 m ; daí, confrontando com Quem de Direito, com azimute de 298°21'05" e distância de 2.113,56 m, segue até o marco P11 de coordenada Norte (Y) 7.932.903,06 m, Este (X) 792.997,73 m ; daí, confrontando com Quem de Direito, com azimute de 315°02'08" e distância de 1.429,49 m, segue até o marco P12 de coordenada Norte (Y) 7.933.914,49 m, Este (X) 791.987,56 m ; daí, confrontando com Quem de Direito, com azimute de 54°55'56" e distância de 1.018,01 m, segue até o marco P13 de coordenada Norte (Y) 7.934.499,38 m, Este (X) 792.820,78 m ; daí, confrontando com Bairro Monte Moriá, com azimute de 141°22'00" e distância de 596,89 m, segue até o marco P14 de coordenada Norte (Y) 7.934.033,12 m, Este (X) 793.193,43 m ; daí, confrontando com Bairro Monte Moriá, com azimute de 69°00'05" e distância de 336,69 m, segue até o marco P15 de coordenada Norte (Y) 7.934.153,77 m, Este (X) 793.507,76 m ; daí, confrontando com Bairro Madrid, com azimute de 67°50'33" e distância de 421,31 m, segue até o marco P16 de coordenada Norte (Y) 7.934.312,66 m, Este (X) 793.897,95 m ; daí, confrontando com Rua Marechal José Pessoa, com azimute de 163°46'04" e distância de

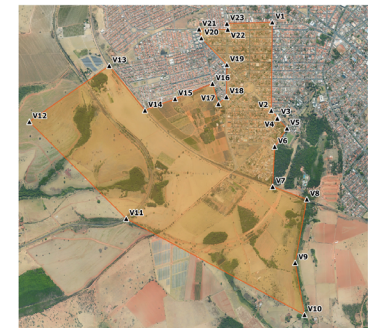
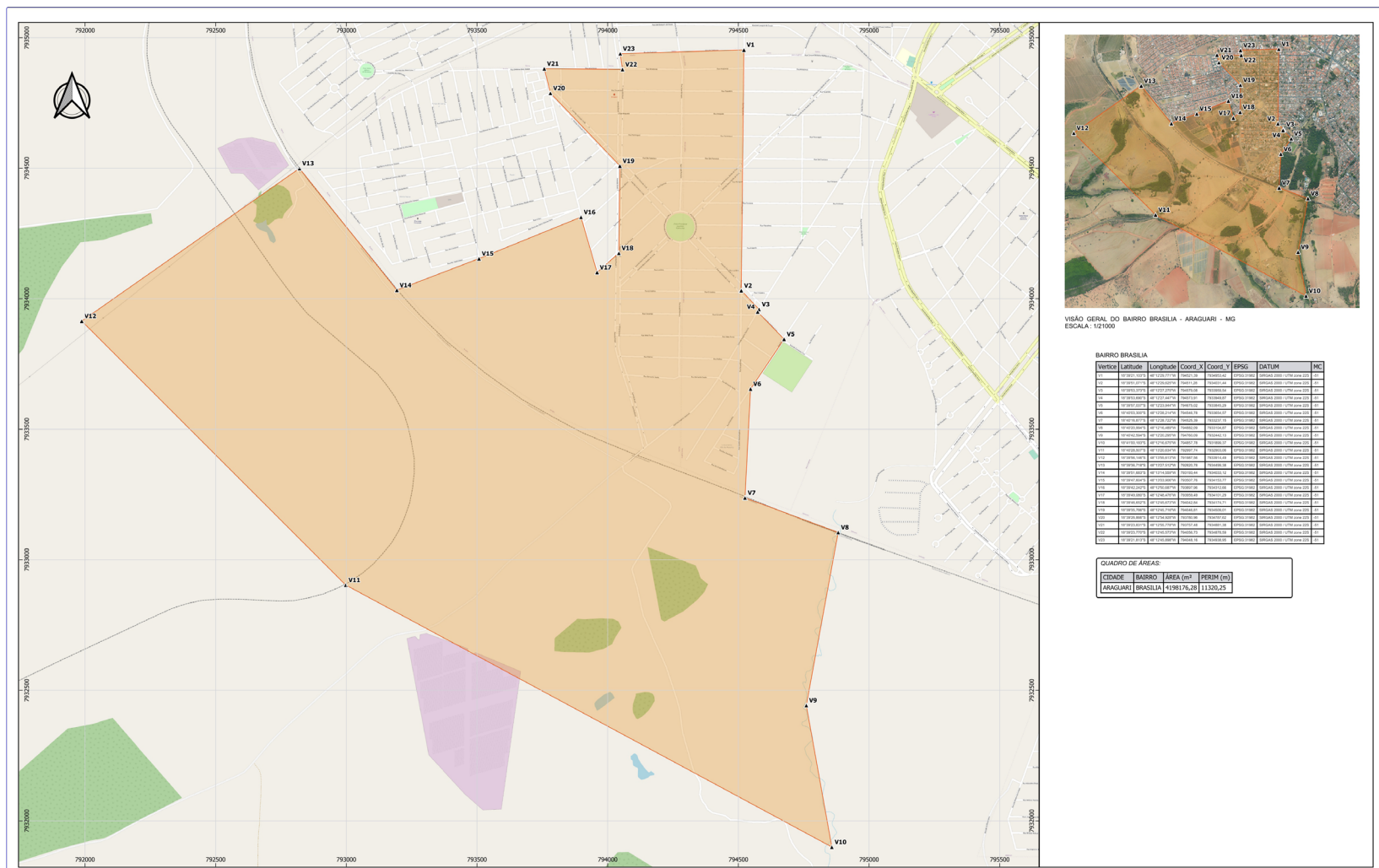
220,15 m, segue até o marco P17 de coordenada Norte (Y) 7.934.101,29 m, Este (X) 793.959,49 m ; daí, confrontando com Rua Pirapora, com azimute de 48°37'17" e distância de 111,07 m, segue até o marco P18 de coordenada Norte (Y) 7.934.174,71 m, Este (X) 794.042,84 m ; daí, confrontando com Avenida Brasil, com azimute de 0°40'49" e distância de 334,33 m, segue até o marco P19 de coordenada Norte (Y) 7.934.509,01 m, Este (X) 794.046,81 m ; daí, confrontando com Avenida Comissão Crulls, com azimute de 316°20'31" e distância de 385,09 m, segue até o marco P20 de coordenada Norte (Y) 7.934.787,62 m, Este (X) 793.780,96 m ; daí, confrontando com Rua Marechal José Pessoa, com azimute de 345°56'29" e distância de 96,66 m, segue até o marco P21 de coordenada Norte (Y) 7.934.881,38 m, Este (X) 793.757,48 m ; daí, confrontando com Rua Amazonas, com azimute de 90°32'03" e distância de 299,27 m, segue até o marco P22 de coordenada Norte (Y) 7.934.878,59 m, Este (X) 794.056,73 m ; daí, confrontando com Avenida Brasil, com azimute de 351°54'40" e distância de 60,96 m, segue até o marco P23 de coordenada Norte (Y) 7.934.938,95 m, Este (X) 794.048,16 m ;

Finalmente do marco P23 segue até o marco P1, (início da descrição), confrontando com Rua do Contorno, com azimute de 88°14'54", e distância de 473,45 m, fechando assim o perímetro acima descrito.

Observações:

A planta anexa é parte integrante deste memorial descritivo.

Roberto Elzeu Preosck
Engenheiro Cartógrafo
CREA: 1704461472



VISOÃO GERAL DO BAIRRO BRASÍLIA - ARAGUARI - MG
ESCALA: 1:21000

BAIRRO BRASÍLIA						
Vertice	Latitude	Longitude	Coord. X	Coord. Y	EPSG	DATUM
V1	21°45'00.00"	-49°05'00.00"	794521.38	7934953.42	BRASIL2000	SIRGAS2000
V2	21°45'00.00"	-49°05'00.00"	794521.38	7934953.42	BRASIL2000	SIRGAS2000
V3	21°45'00.00"	-49°05'00.00"	794521.38	7934953.42	BRASIL2000	SIRGAS2000
V4	21°45'00.00"	-49°05'00.00"	794521.38	7934953.42	BRASIL2000	SIRGAS2000
V5	21°45'00.00"	-49°05'00.00"	794521.38	7934953.42	BRASIL2000	SIRGAS2000
V6	21°45'00.00"	-49°05'00.00"	794521.38	7934953.42	BRASIL2000	SIRGAS2000
V7	21°45'00.00"	-49°05'00.00"	794521.38	7934953.42	BRASIL2000	SIRGAS2000
V8	21°45'00.00"	-49°05'00.00"	794521.38	7934953.42	BRASIL2000	SIRGAS2000
V9	21°45'00.00"	-49°05'00.00"	794521.38	7934953.42	BRASIL2000	SIRGAS2000
V10	21°45'00.00"	-49°05'00.00"	794521.38	7934953.42	BRASIL2000	SIRGAS2000
V11	21°45'00.00"	-49°05'00.00"	794521.38	7934953.42	BRASIL2000	SIRGAS2000
V12	21°45'00.00"	-49°05'00.00"	794521.38	7934953.42	BRASIL2000	SIRGAS2000
V13	21°45'00.00"	-49°05'00.00"	794521.38	7934953.42	BRASIL2000	SIRGAS2000
V14	21°45'00.00"	-49°05'00.00"	794521.38	7934953.42	BRASIL2000	SIRGAS2000
V15	21°45'00.00"	-49°05'00.00"	794521.38	7934953.42	BRASIL2000	SIRGAS2000
V16	21°45'00.00"	-49°05'00.00"	794521.38	7934953.42	BRASIL2000	SIRGAS2000
V17	21°45'00.00"	-49°05'00.00"	794521.38	7934953.42	BRASIL2000	SIRGAS2000
V18	21°45'00.00"	-49°05'00.00"	794521.38	7934953.42	BRASIL2000	SIRGAS2000
V19	21°45'00.00"	-49°05'00.00"	794521.38	7934953.42	BRASIL2000	SIRGAS2000
V20	21°45'00.00"	-49°05'00.00"	794521.38	7934953.42	BRASIL2000	SIRGAS2000
V21	21°45'00.00"	-49°05'00.00"	794521.38	7934953.42	BRASIL2000	SIRGAS2000
V22	21°45'00.00"	-49°05'00.00"	794521.38	7934953.42	BRASIL2000	SIRGAS2000
V23	21°45'00.00"	-49°05'00.00"	794521.38	7934953.42	BRASIL2000	SIRGAS2000

QUADRO DE ÁREAS:			
CIDADE	BAIRRO	ÁREA (m ²)	PERIM (m)
ARAGUARI	BRASÍLIA	4198176,28	11120,25

Anexo XX - Bairro Brasília

		ESCALA: 1:1000 CAD: AutoCAD DESENHO: ALDO MORENO	
PREFEITURA MUNICIPAL DE ARAGUARI - MG CNPJ: 13.022.971/0001-24		ROBERTO ELZEU PREOSCK Engenheiro Cartógrafo	
DEFINIÇÃO DA ÁREA DO BAIRRO BRASÍLIA, MUNICÍPIO DE ARAGUARI - MG.		EPSS: 31182 - SIRGAS 2000 / UTM zona 22S 01/01	

BAIRRO BREJO ALEGRE

Proprietário:
Prefeitura Municipal de Araguari
Propriedade:
Bairro Brejo Alegre
Local: Araguari Comarca:
Perímetro: 7.970,72 m Área: 2.268.336,44 m²
DESCRIÇÃO

O perímetro do imóvel descrito abaixo, está Georreferenciado no Sistema Geodésico Brasileiro, e tem início no marco denominado P1 de coordenadas Plano Retangulares Relativas, Sistema U T M - Datum SIRGAS2000, Este(X) 799.069,47 m e Norte(Y) 7.939.991,90 m referentes ao meridiano central 51°00'; daí, confrontando com Quem de Direito, com azimute de 113°45'41" e distância de 398,51 m, segue até o marco P2 de coordenada Norte (Y) 7.939.831,33 m, Este (X) 799.434,20 m ; daí, confrontando com Bairro Indefinido, com azimute de 201°26'25" e distância de 521,66 m, segue até o marco P3 de coordenada Norte (Y) 7.939.345,76 m, Este (X) 799.243,52 m ; daí, confrontando com Bairro Indefinido, com azimute de 191°44'17" e distância de 85,15 m, segue até o marco P4 de coordenada Norte (Y) 7.939.262,40 m, Este (X) 799.226,19 m ; daí, confrontando com Bairro Ipê, com azimute de 282°40'51" e distância de 59,19 m, segue até o marco P5 de coordenada Norte (Y) 7.939.275,39 m, Este (X) 799.168,45 m ; daí, confrontando com Bairro Ipê, com azimute de 200°28'28" e distância de 12,13 m, segue até o marco P6 de coordenada Norte (Y) 7.939.264,03 m, Este (X) 799.164,21 m ; daí, confrontando com Bairro Ipê, com azimute de 270°57'24" e distância de 327,34 m, segue até o marco P7 de coordenada Norte (Y) 7.939.269,49 m, Este (X) 798.836,92 m ; daí, confrontando com Bairro Ipê, com azimute de 353°08'37" e distância de 9,35 m, segue até o marco P8 de coordenada Norte (Y) 7.939.278,78 m, Este (X) 798.835,80 m ; daí, confrontando

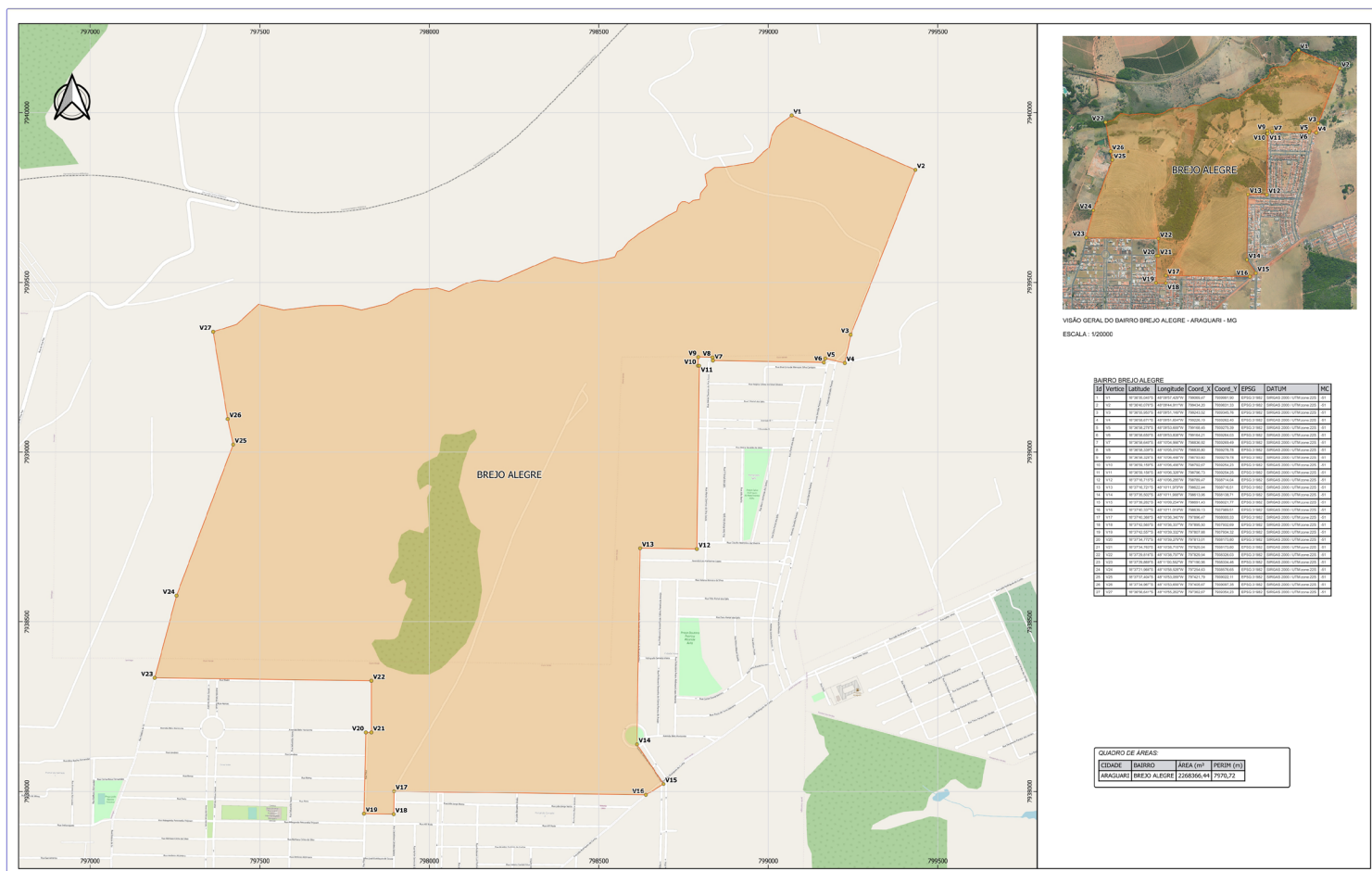
com Bairro Ipê, com azimute de 271°21'22" e distância de 42,21 m, segue até o marco P9 de coordenada Norte (Y) 7.939.279,78 m, Este (X) 798.793,60 m ; daí, confrontando com Bairro Ipê, com azimute de 182°05'58" e distância de 25,57 m, segue até o marco P10 de coordenada Norte (Y) 7.939.254,23 m, Este (X) 798.792,67 m ; daí, confrontando com Bairro Ipê, com azimute de 89°41'54" e distância de 4,06 m, segue até o marco P11 de coordenada Norte (Y) 7.939.254,25 m, Este (X) 798.796,73 m ; daí, confrontando com Bairro Ipê, com azimute de 180°46'11" e distância de 540,25 m, segue até o marco P12 de coordenada Norte (Y) 7.938.714,04 m, Este (X) 798.789,47 m ; daí, confrontando com Bairro Cidade Jardim, com azimute de 270°50'48" e distância de 167,04 m, segue até o marco P13 de coordenada Norte (Y) 7.938.716,51 m, Este (X) 798.622,44 m ; daí, confrontando com Avenida Doutor Sebastião Naves de Resende Filho, com azimute de 180°55'48" e distância de 577,88 m, segue até o marco P14 de coordenada Norte (Y) 7.938.138,71 m, Este (X) 798.613,06 m ; daí, confrontando com Avenida Doutor Sebastião Naves de Resende Filho, com azimute de 146°10'21" e distância de 140,77 m, segue até o marco P15 de coordenada Norte (Y) 7.938.021,77 m, Este (X) 798.691,43 m ; daí, confrontando com Rua João Rodrigues da Cunha, com azimute de 238°20'18" e distância de 61,45 m, segue até o marco P16 de coordenada Norte (Y) 7.937.989,51 m, Este (X) 798.639,13 m ; daí, confrontando com Bairro Alvorada e Ouro Verde, com azimute de 270°50'04" e distância de 742,74 m, segue até o marco P17 de coordenada Norte (Y) 7.938.000,33 m, Este (X) 797.896,47 m ; daí, confrontando com Rua Claudiana Cândida Batista, com azimute de 180°49'24" e distância de 67,65 m, segue até o marco P18 de coordenada Norte (Y) 7.937.932,69 m, Este (X) 797.895,50 m ; daí, confrontando com Bairro Ouro Verde, com azimute de 271°03'39" e distância de 87,83 m, segue até o marco P19 de coordenada Norte (Y) 7.937.934,32 m, Este (X) 797.807,68 m ; daí,

confrontando com Rua Piaui, com azimute de 1°16'26" e distância de 239,55 m, segue até o marco P20 de coordenada Norte (Y) 7.938.173,80 m, Este (X) 797.813,01 m ; daí, confrontando com Avenida Belo Horizonte, com azimute de 90°00'00" e distância de 16,54 m, segue até o marco P21 de coordenada Norte (Y) 7.938.173,80 m, Este (X) 797.829,54 m ; daí, confrontando com Bairro Gran Ville, com azimute de 0°00'00" e distância de 152,23 m, segue até o marco P22 de coordenada Norte (Y) 7.938.326,03 m, Este (X) 797.829,54 m ; daí, confrontando com Rua Madri, com azimute de 270°45'20" e distância de 639,04 m, segue até o marco P23 de coordenada Norte (Y) 7.938.334,46 m, Este (X) 797.190,56 m ; daí, confrontando com Bairro Santiago, com azimute de 14°49'03" e distância de 250,53 m, segue até o marco P24 de coordenada Norte (Y) 7.938.576,65 m, Este (X) 797.254,63 m ; daí, confrontando com Bairro Santiago, com azimute de 20°34'11" e distância de 475,80 m, segue até o marco P25 de coordenada Norte (Y) 7.939.022,11 m, Este (X) 797.421,79 m ; daí, confrontando com Bairro Santiago, com azimute de 347°54'02" e distância de 76,94 m, segue até o marco P26 de coordenada Norte (Y) 7.939.097,35 m, Este (X) 797.405,67 m ; daí, confrontando com Bairro Santiago, com azimute de 350°29'48" e distância de 260,45 m, segue até o marco P27 de coordenada Norte (Y) 7.939.354,23 m, Este (X) 797.362,66 m ;

Finalmente do marco P27 segue até o marco P1, (início da descrição), confrontando com Quem de Direito, com azimute de 69°30'51", e distância de 1.822,04 m, fechando assim o perímetro acima descrito.

Observações:
A planta anexa é parte integrante deste memorial descritivo.

Roberto Elizeu Preosck
Engenheiro Cartógrafo
CREA: 1704461472



Anexo XXII - Bairro Brejo Alegre

AEROTRI Engenharia e Cartografia

PREFEITURA MUNICIPAL DE ARAGUARI - MG
CNPJ: 15.623.971/0001-24

ROBERTO ELIZEU PREOSCK
Engenheiro Cartógrafo
CREA: 1704461472

DEFINIÇÃO DA ÁREA DO BAIRRO BREJO ALEGRE, MUNICÍPIO DE ARAGUARI - MG

EPSSG: SIRGAS2000
DATUM: BRASIL

ESCALA: 1:20000

01/01

BAIRRO CACHOEIRINHA

Proprietário:
 Prefeitura Municipal de Araguari
 Propriedade:
 Bairro Cachoeirinha
 Local: Araguari Comarca:
 Perímetro: 15.576,42 m Área: 8.709.857,30 m²
DESCRIÇÃO

O perímetro do imóvel descrito abaixo, está Georreferenciado no Sistema Geodésico Brasileiro, e tem início no marco denominado P1 de coordenadas Plano Retangulares Relativas, Sistema U T M - Datum SIRGAS2000, Este (X) 792.945,95 m e Norte (Y) 7.935.845,78 m referentes ao meridiano central 51°00'; daí, confrontando com Ferrovia Centro Atlantica, com azimute de 185°18'41" e distância de 1.352,21 m, segue até o marco P2 de coordenada Norte (Y) 7.934.499,38 m, Este (X) 792.820,78 m ; daí, confrontando com Bairro Brasília, com azimute de 234°55'56" e distância de 1.018,01 m, segue até o marco P3 de coordenada Norte (Y) 7.933.914,49 m, Este (X) 791.987,56 m ; daí, confrontando com Quem de Direito, com

azimute de 314°43'28" e distância de 770,96 m, segue até o marco P4 de coordenada Norte (Y) 7.934.457,01 m, Este (X) 791.439,80 m ; daí, confrontando com Quem de Direito, com azimute de 359°09'27" e distância de 1.124,24 m, segue até o marco P5 de coordenada Norte (Y) 7.935.581,13 m, Este (X) 791.423,26 m ; daí, confrontando com Quem de Direito, com azimute de 268°41'11" e distância de 729,10 m, segue até o marco P6 de coordenada Norte (Y) 7.935.564,41 m, Este (X) 790.694,36 m ; daí, confrontando com Quem de Direito, com azimute de 15°03'47" e distância de 688,44 m, segue até o marco P7 de coordenada Norte (Y) 7.936.229,20 m, Este (X) 790.873,27 m ; daí, confrontando com Quem de Direito, com azimute de 358°28'08" e distância de 536,01 m, segue até o marco P8 de coordenada Norte (Y) 7.936.765,02 m, Este (X) 790.858,95 m ; daí, confrontando com Quem de Direito, com azimute de 348°02'31" e distância de 356,03 m, segue até o marco P9 de coordenada Norte (Y) 7.937.113,32 m, Este (X) 790.785,18 m ; daí, confrontando com Estrada interna, com azimute de 39°45'07" e distância de 242,46 m, segue até o marco P10 de coordenada Norte (Y) 7.937.299,73 m, Este (X) 790.940,22 m ; daí, confrontando com Estrada interna, com azimute de 295°42'37" e distância de 1.307,81 m, segue até o marco P11 de coordenada Norte (Y) 7.937.867,08 m, Este (X)

789.761,88 m ; daí, confrontando com Quem de Direito, com azimute de 337°32'03" e distância de 664,28 m, segue até o marco P12 de coordenada Norte (Y) 7.938.480,95 m, Este (X) 789.508,04 m ; daí, confrontando com Quem de Direito, com azimute de 49°37'37" e distância de 1.423,66 m, segue até o marco P13 de coordenada Norte (Y) 7.939.403,15 m, Este (X) 790.592,64 m ; daí, confrontando com MG-223, com azimute de 133°25'28" e distância de 4.172,92 m, segue até o marco P14 de coordenada Norte (Y) 7.936.534,69 m, Este (X) 793.623,36 m ;

Finalmente do marco P14 segue até o marco P1, (início da descrição), confrontando com Ferrovia Centro Atlantica, com azimute de 224°31'05", e distância de 966,16 m, fechando assim o perímetro acima descrito.

Observações:
 A planta anexa é parte integrante deste memorial descritivo.

Roberto Elizeu Preosck
 Engenheiro Cartógrafo
 CREA: 1704461472



VISÃO GERAL DO BAIRRO CACHOEIRINHA - ARAGUARI - MG
 ESCALA: 1:140000

Vertice	Latitude	Longitude	Coord_X	Coord_Y	EPSG	DATUM	MC
V1	18° 28' 22.8892"	-49° 12' 22.5671"	792945,95	7935845,78	EPSG:31882	BRASIL2000	UTM zona 22S
V2	18° 28' 18.9174"	-49° 12' 22.5671"	792820,78	7934499,38	EPSG:31882	BRASIL2000	UTM zona 22S
V3	18° 28' 18.9174"	-49° 12' 22.5671"	791987,56	7933914,49	EPSG:31882	BRASIL2000	UTM zona 22S
V4	18° 28' 18.9174"	-49° 12' 22.5671"	791439,80	7934457,01	EPSG:31882	BRASIL2000	UTM zona 22S
V5	18° 28' 18.9174"	-49° 12' 22.5671"	791423,26	7935581,13	EPSG:31882	BRASIL2000	UTM zona 22S
V6	18° 28' 18.9174"	-49° 12' 22.5671"	790694,36	7935564,41	EPSG:31882	BRASIL2000	UTM zona 22S
V7	18° 28' 18.9174"	-49° 12' 22.5671"	790873,27	7936229,20	EPSG:31882	BRASIL2000	UTM zona 22S
V8	18° 28' 18.9174"	-49° 12' 22.5671"	790858,95	7936765,02	EPSG:31882	BRASIL2000	UTM zona 22S
V9	18° 28' 18.9174"	-49° 12' 22.5671"	790858,95	7936765,02	EPSG:31882	BRASIL2000	UTM zona 22S
V10	18° 28' 18.9174"	-49° 12' 22.5671"	790785,18	7937113,32	EPSG:31882	BRASIL2000	UTM zona 22S
V11	18° 28' 18.9174"	-49° 12' 22.5671"	790940,22	7937299,73	EPSG:31882	BRASIL2000	UTM zona 22S
V12	18° 28' 18.9174"	-49° 12' 22.5671"	790940,22	7937299,73	EPSG:31882	BRASIL2000	UTM zona 22S
V13	18° 28' 18.9174"	-49° 12' 22.5671"	790940,22	7937299,73	EPSG:31882	BRASIL2000	UTM zona 22S
V14	18° 28' 18.9174"	-49° 12' 22.5671"	790940,22	7937299,73	EPSG:31882	BRASIL2000	UTM zona 22S

QUADRO DE ÁREAS:
CIDADE: BAIRRO
ARAGUARI: CACHOEIRINHA
ÁREA (m ²): 8.709.857,3
PERÍM (m): 15.576,42

Anexo XXIV - Bairro Cachoeirinha

		AEROTRI Engenharia e Cartografia Ltda. - INSC. ESTADUAL Nº 18.168.000/0001-00 Rua Luis Humberto Mendes, nº 123 Jardim Europa - Araguari Araguari / MG - CEP: 38465-133 Fone: (35) 3265-9164 www.aerotri.com.br		ESCALA: 1:100000 DATA: 16/12/2023 DESENHO: ALDO MOURA
PREFEITURA MUNICIPAL DE ARAGUARI - MG CNPJ: 15.023.971/0001-24		ROBERTO ELIZEU PREOSCK Engenheiro Cartógrafo		
DEFINIÇÃO DA ÁREA DO BAIRRO CACHOEIRINHA, MUNICÍPIO DE ARAGUARI - MG.		EPSCG: 31882	EPSCG: 31882 - SIRGAS 2000 / UTM zona 22S Folha: 01/01	

BAIRRO CENTRO

Proprietário:
Prefeitura Municipal de Araguari

Propriedade:
Bairro Centro

Local: Araguari

Perímetro: 7.197,23 m

Comarca:

Área: 2.348.204,31 m²

DESCRIÇÃO

O perímetro do imóvel descrito abaixo, está Georreferenciado no Sistema Geodésico Brasileiro, e tem início no marco denominado P1 de coordenadas Plano Retangulares Relativas, Sistema UTM-Datum SIRGAS2000, Este (X) 796.327,65 m e Norte (Y) 7.935.899,10 m referentes ao meridiano central 51°00'; daí, confrontando com Avenida Coronel Theodolino Pereira de Araújo, com azimute de 90°49'19" e distância de 970,94 m, segue até o marco P2 de coordenada Norte (Y) 7.935.885,88 m, Este (X) 797.249,45 m ; daí, confrontando com Avenida Minas Gerais, com azimute de 218°04'36" e distância de 2.099,83 m, segue até o marco P3 de coordenada Norte (Y) 7.934.232,92 m, Este

(X) 795.954,46 m ; daí, confrontando com Avenida Bahia, com azimute de 308°42'29" e distância de 993,81 m, segue até o marco P4 de coordenada Norte (Y) 7.934.854,40 m, Este (X) 795.178,94 m ; daí, confrontando com Avenida Batalhão Mauá, com azimute de 20°56'08" e distância de 1.290,15 m, segue até o marco P5 de coordenada Norte (Y) 7.936.048,16 m, Este (X) 795.635,64 m ; daí, confrontando com Rua Coronel José Ferreira Alves, com azimute de 89°35'53" e distância de 82,49 m, segue até o marco P6 de coordenada Norte (Y) 7.936.048,74 m, Este (X) 795.718,13 m ; daí, confrontando com Praça Gaioso Neves, com azimute de 11°07'23" e distância de 156,50 m, segue até o marco P7 de coordenada Norte (Y) 7.936.202,29 m, Este (X) 795.748,32 m ; daí, confrontando com Praça Gaioso Neves, com azimute de 0°15'21" e distância de 194,16 m, segue até o marco P8 de coordenada Norte (Y) 7.936.396,45 m, Este (X) 795.749,19 m ; daí, confrontando com Rua da Glória, com azimute de 43°39'27" e distância de 88,91 m, segue até o marco P9 de coordenada Norte (Y) 7.936.458,41 m, Este (X) 795.808,31 m ; daí, confrontando com Rua da Glória, com azimute de 89°49'17" e distância de 25,98 m, segue até

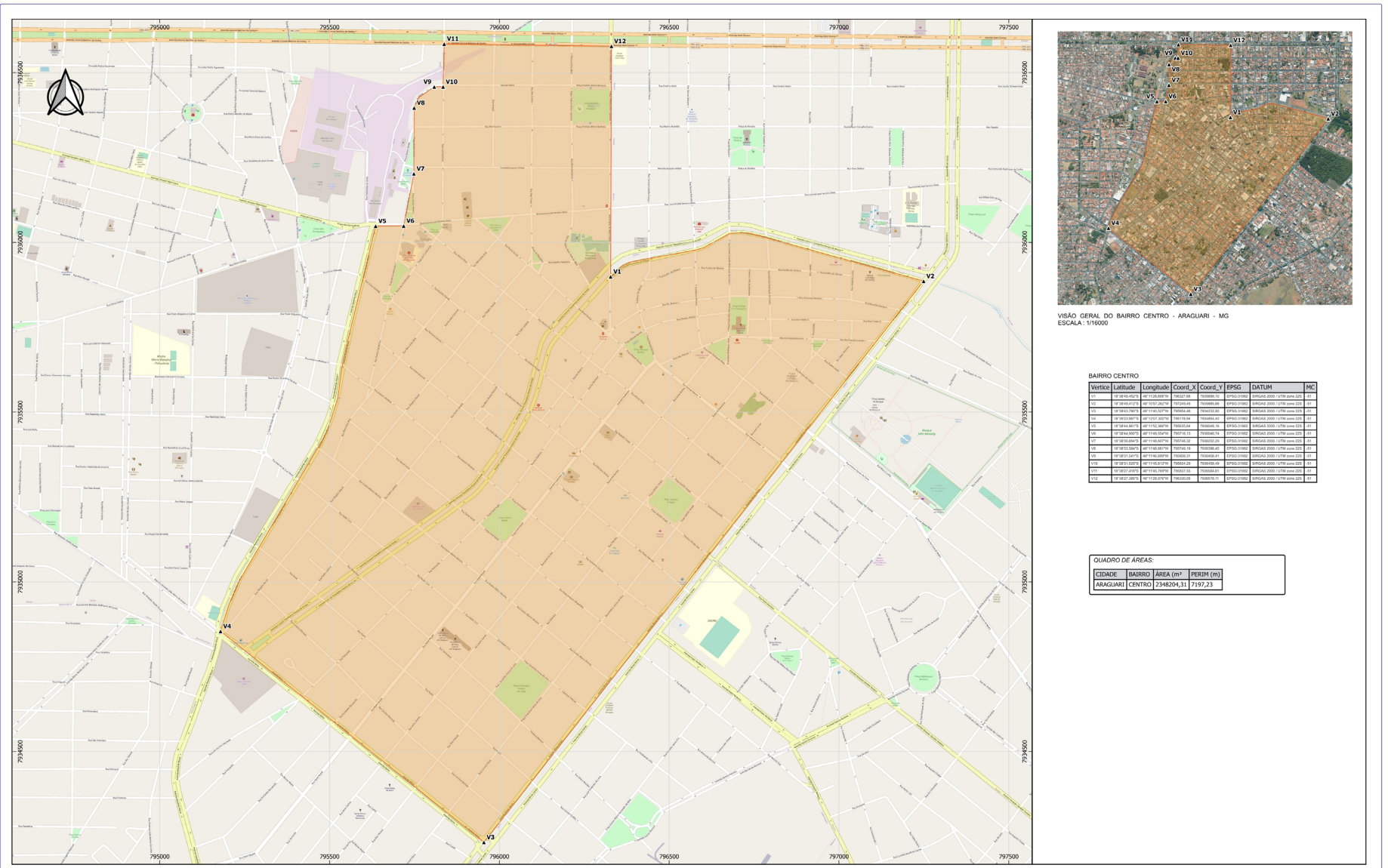
o marco P10 de coordenada Norte (Y) 7.936.458,49 m, Este (X) 795.834,29 m ; daí, confrontando com Rua Luiz Schinoor, com azimute de 1°28'50" e distância de 126,36 m, segue até o marco P11 de coordenada Norte (Y) 7.936.584,81 m, Este (X) 795.837,55 m ; daí, confrontando com Avenida Mato Grosso, com azimute de 90°46'46" e distância de 492,54 m, segue até o marco P12 de coordenada Norte (Y) 7.936.578,11 m, Este (X) 796.330,05 m ;

Finalmente do marco P12 segue até o marco P1, (início da descrição), confrontando com Rua Professora Lourdes Neves, com azimute de 180°12'08", e distância de 679,01 m, fechando assim o perímetro acima descrito.

Observações:

A planta anexa é parte integrante deste memorial descritivo.

Roberto Elizeu Preosck
Engenheiro Cartógrafo
CREA: 1704461472



Anexo XXVI - Bairro Centro

AEROTRI		AEROTRI - SERVIÇOS DE PROJEÇÃO E CARTOGRAFIA LTDA. - CNPJ: 16.188.000/0001-08		ESCALA: 1/5000
PREFEITURA MUNICIPAL DE ARAGUARI - MG		CNPJ: 15.023.971/0001-24		DATA: 16/12/2023
ROBERTO ELIZEU PREOSCK		CREA: 1704461472		DESENHO: ALDO MORA
DEFINIÇÃO DA ÁREA DO BAIRRO CENTRO, MUNICÍPIO DE ARAGUARI - MG.		ROBERTO ELIZEU PREOSCK		01/01

BAIRRO CHANCIA

Proprietário:
 Prefeitura Municipal de Araguari
 Propriedade:
 Bairro Chancia
 Local: Araguari Comarca:
 Perímetro: 1.349,40 m Área: 98.503,834 m²

DESCRIÇÃO

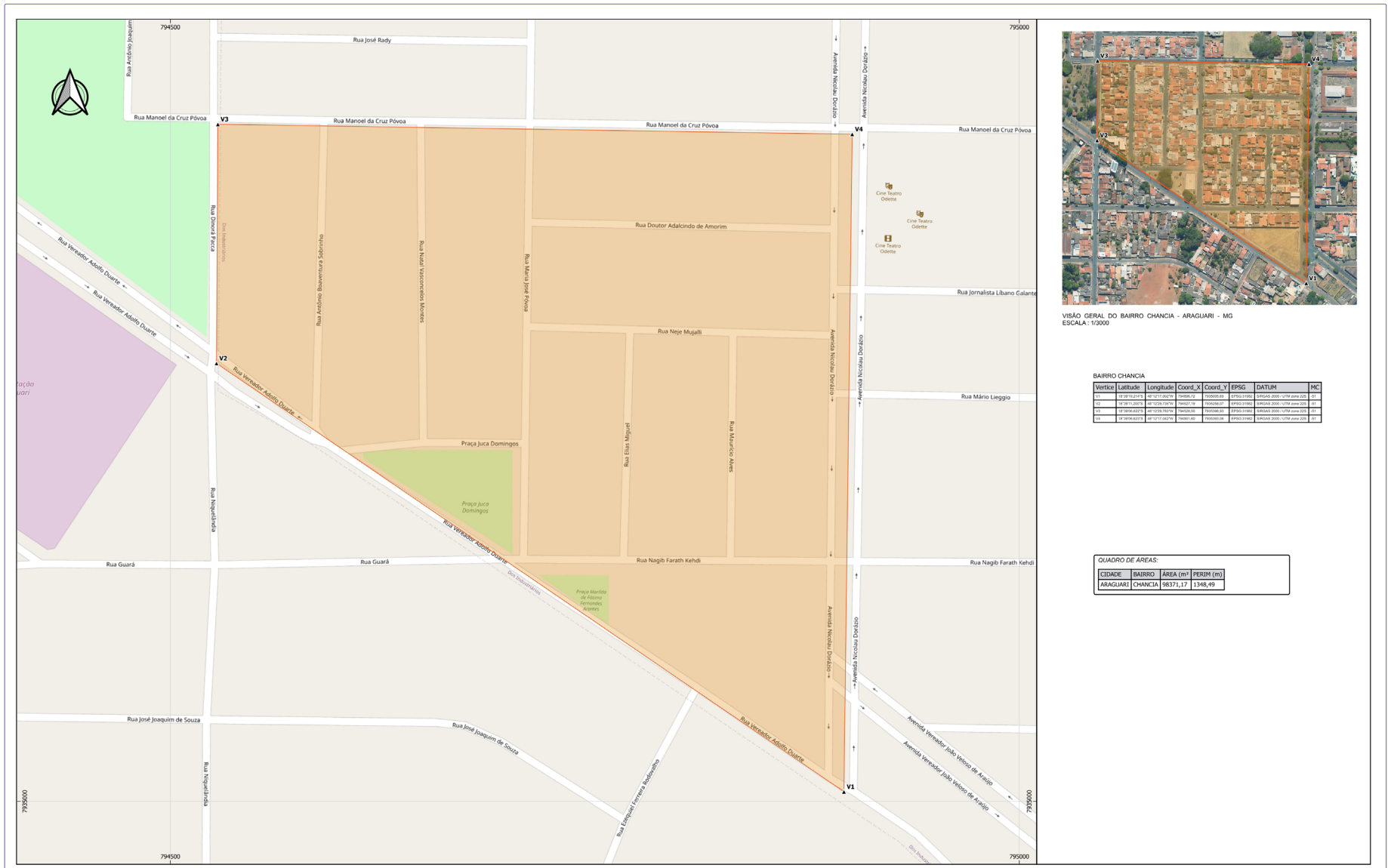
O perímetro do imóvel descrito abaixo, está Georreferenciado no Sistema Geodésico Brasileiro, e tem início no marco denominado P1 de coordenadas Plano Retangulares Relativas, Sistema U T M - Datum

SIRGAS2000, Este (X) 794.896,72 m e Norte (Y) 7.935.005,69 m referentes ao meridiano central 51°00'; daí, confrontando com Rua Vereador Adolfo Duarte, com azimute de 304°19'56" e distância de 447,49 m, segue até o marco P2 de coordenada Norte (Y) 7.935.258,07 m, Este (X) 794.527,19 m; daí, confrontando com Rua Dinorá Pacca, com azimute de 0°19'49" e distância de 140,87 m, segue até o marco P3 de coordenada Norte (Y) 7.935.398,93 m, Este (X) 794.528,00 m; daí, confrontando com Rua Manoel da Cruz Póvoa, com azimute de 90°54'05" e distância de 373,64 m, segue até o marco P4 de coordenada Norte (Y) 7.935.393,06 m, Este (X) 794.901,60 m; Finalmente do marco P4 segue até o marco P1, (início da

descrição), confrontando com Avenida Nicolau Dorázio, com azimute de 180°43'17", e distância de 387,40 m, fechando assim o perímetro acima descrito.

Observações:
 A planta anexa é parte integrante deste memorial descritivo.

Roberto Elizeu Preosck
 Engenheiro Cartógrafo
 CREA: 1704461472




VISÃO GERAL DO BAIRRO CHANCIA - ARAGUARI - MG
 ESCALA: 1:3000

BAIRRO CHANCIA

Vertice	Latitude	Longitude	Coord_X	Coord_Y	EPSG	DATUM	MC
V1	18°28'24.474"	48°12'12.8274"	794896,72	7935005,69	EPSG:31982	SIRGAS 2000	UTM zona 22S
V2	18°28'25,253"	48°12'28,2784"	794527,19	7935258,07	EPSG:31982	SIRGAS 2000	UTM zona 22S
V3	18°28'24,274"	48°12'28,2784"	794528,00	7935398,93	EPSG:31982	SIRGAS 2000	UTM zona 22S
V4	18°28'24,274"	48°12'12,8274"	794901,60	7935393,06	EPSG:31982	SIRGAS 2000	UTM zona 22S

QUADRO DE ÁREAS:

CIDADE	BAIRRO	ÁREA (m²)	PERIM (m)
ARAGUARI	CHANCIA	98371,17	1348,49



Anexo XXVIII - Bairro Chancia

		AEROTRI - SERVIÇOS DE CARTOGRAFIA E CADASTRO Rua Luiz Inácio Lula da Silva, nº 211 Jardim Araguari Araguari / MG - CEP: 38400-133 Fone: (35) 3245-5050 www.aerotri.com.br		ESCALA: 1:3000 Data: 2023/12/16 Desenhado: ALDO MORENO
PREFEITURA MUNICIPAL DE ARAGUARI - MG CNPJ: 15.023.971/0001-24		PROJETO: ROBERTO ELIZEU PREOSCK Eng. Cartógrafo - CREA: 1704461472		
ASSINATURA: DEFINIÇÃO DA ÁREA DO BAIRRO CHANCIA, MUNICÍPIO DE ARAGUARI - MG.		EPSC: 57982	EPSC: 31982 - SIRGAS 2000 / UTM zona 22S	
			Folha: 01/01	

BAIRRO CHICO NOVATO

Proprietário:
Prefeitura Municipal de Araguari
Propriedade:
Bairro Chico Novato
Local: Araguari
Perímetro: 3.083,74 m Área: 594.972,108 m²

Comarca:

DESCRIÇÃO

O perímetro do imóvel descrito abaixo, está Georreferenciado no Sistema Geodésico Brasileiro, e tem início no marco denominado P1 de coordenadas Plano Retangulares Relativas, Sistema U T M - Datum SIRGAS2000, Este (X) 801.453,09 m e Norte (Y) 7.935.218,42 m referentes ao meridiano central 51°00'; daí,

confrontando com BR-050, com azimute de 246°04'03" e distância de 364,61 m, segue até o marco P2 de coordenada Norte (Y) 7.935.070,52 m, Este (X) 801.119,83 m ; daí, confrontando com Avenida Presidente Juscelino Kubitschek, com azimute de 258°53'29" e distância de 147,69 m, segue até o marco P3 de coordenada Norte (Y) 7.935.042,06 m, Este (X) 800.974,90 m ; daí, confrontando com Avenida Presidente Juscelino Kubitschek, com azimute de 246°26'55" e distância de 264,57 m, segue até o marco P4 de coordenada Norte (Y) 7.934.936,35 m, Este (X) 800.732,37 m ; daí, confrontando com Avenida Hugo Carlos Dorázio, com azimute de 336°07'15" e distância de 752,55 m, segue até o marco P5 de coordenada Norte (Y) 7.935.624,48 m, Este (X) 800.427,73 m ; daí, confrontando com Bairro Jordão, com azimute de 66°10'11" e distância de 768,59 m, segue até o marco P6 de coordenada Norte (Y) 7.935.935,01 m,

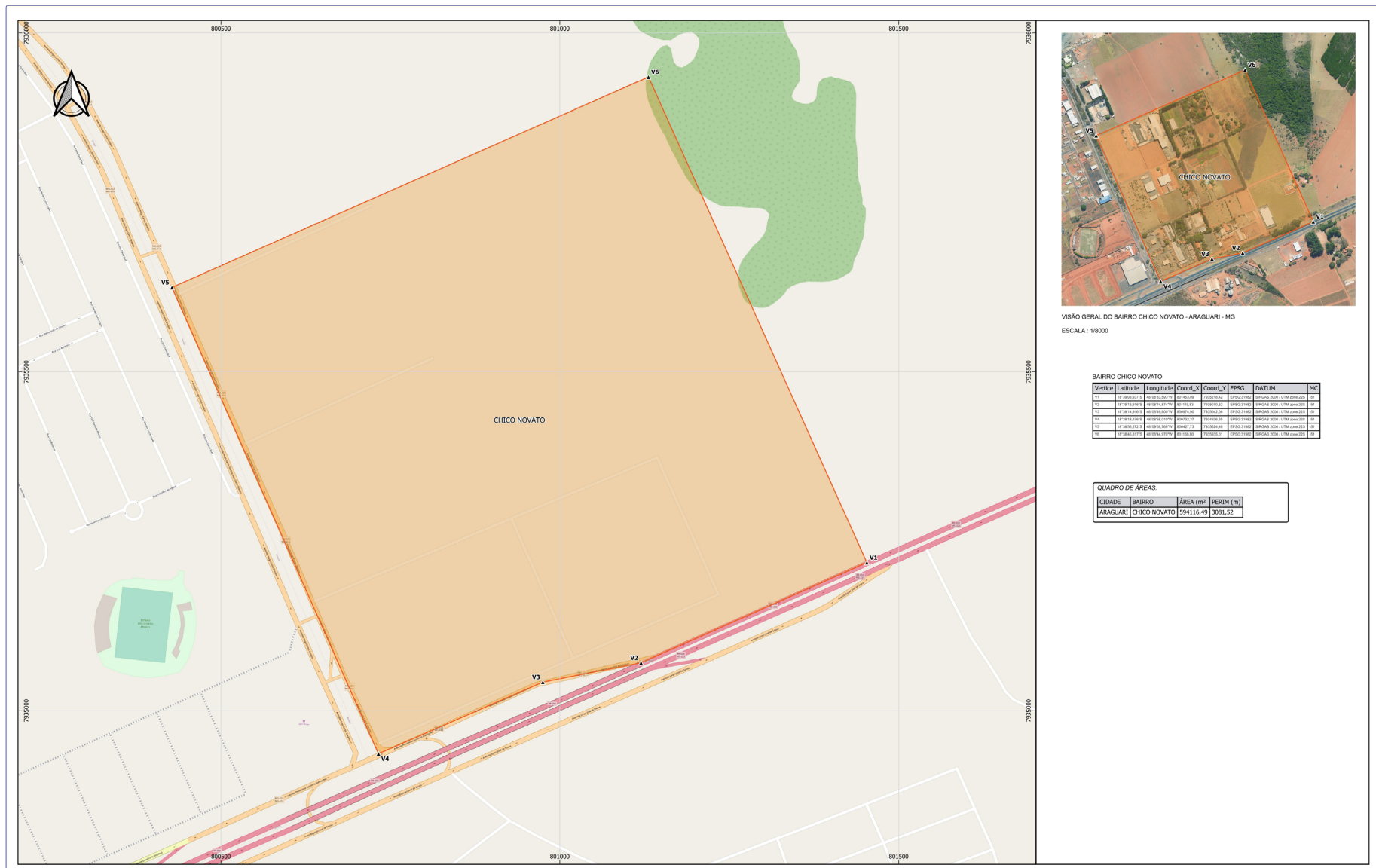
Este (X) 801.130,80 m ;

Finalmente do marco P6 segue até o marco P1, (início da descrição), confrontando com Bairro Jordão, com azimute de 155°47'02", e distância de 785,73 m, fechando assim o perímetro acima descrito.

Observações:

A planta anexa é parte integrante deste memorial descritivo.

Roberto Elizeu Preosck
Engenheiro Cartógrafo
CREA: 1704461472



Anexo XXX - Bairro Chico Novato

		<small>AROTRI - SERVIÇOS TÉCNICOS DE CARTOGRAFIA E GEODÉSIA</small> <small>Rua Luiz Humberto Mendes, nº 233 Setor - Araguari</small> <small>Araguari, MG - CEP: 34915-121</small> <small>Fone: (31) 3241-5556 www.aerotri.com.br</small>		<small>ESCALA: 1:2000</small> <small>DATA: 02/12/2023</small> <small>DESENHO: ALDO MORENO</small>
<small>PREFEITURA MUNICIPAL DE ARAGUARI - MG</small> <small>CNPJ: 13.022.971/0001-24</small>		<small>ROBERTO ELIZEU PREOSCK</small> <small>Engenheiro Cartógrafo</small>		
<small>ASSINADO:</small> <small>DEFINIÇÃO DA ÁREA DO BAIRRO CHICO NOVATO, MUNICÍPIO DE ARAGUARI - MG</small>		<small>ROBERTO ELIZEU PREOSCK</small> <small>Engenheiro Cartógrafo</small>	<small>PROVA:</small> <small>EPSON 31962</small> <small>EPSON 31962 - SIRGAS 2000 / UTM zona 22S</small> <small>01/01</small>	

BAIRRO CIDADE JARDIM

Proprietário:
 Prefeitura Municipal de Araguari
 Propriedade:
 Bairro Cidade Jardim
 Local: Araguari Comarca:
 Perímetro: 3.369,78 m Área: 447.049,823 m²
DESCRIÇÃO

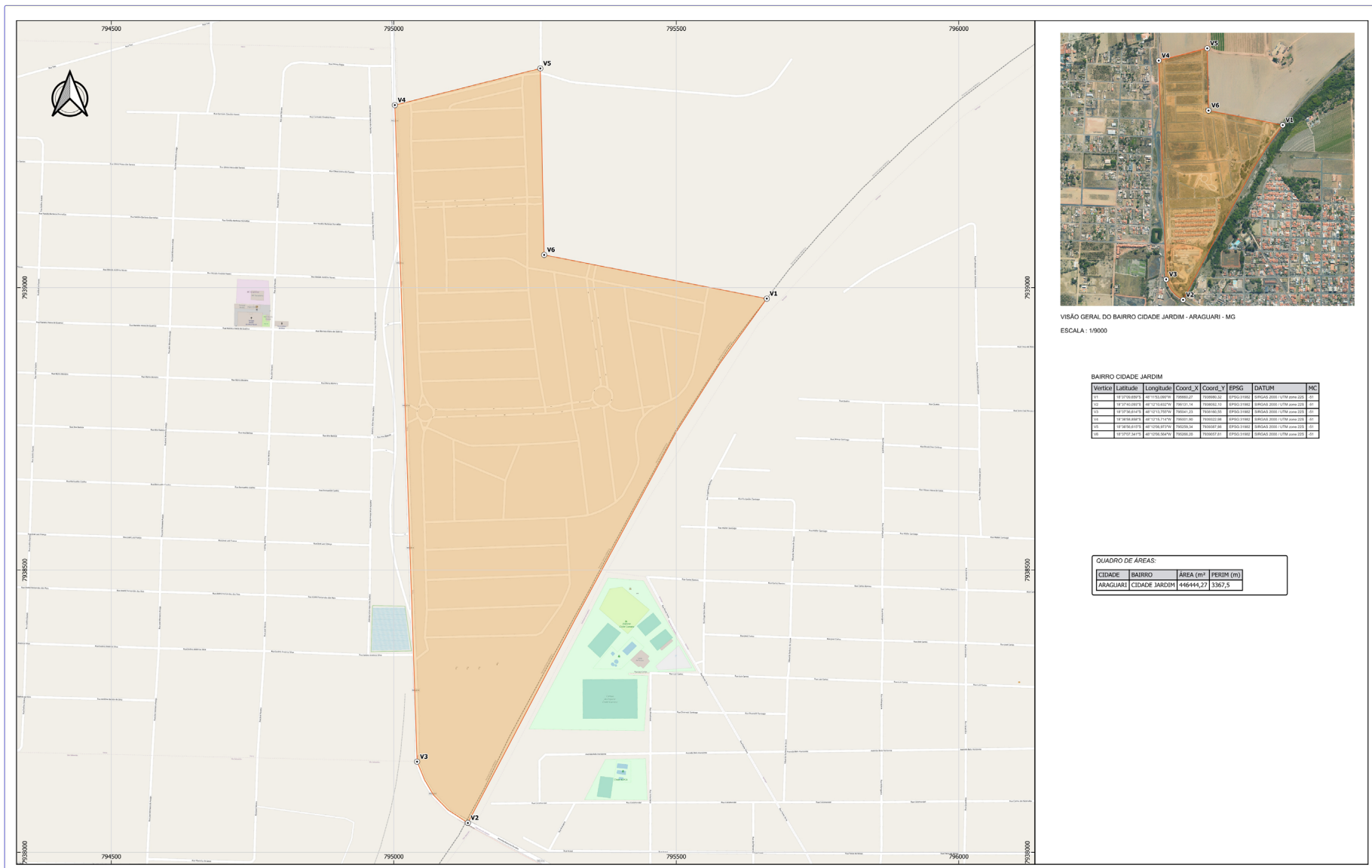
O perímetro do imóvel descrito abaixo, está Georreferenciado no Sistema Geodésico Brasileiro, e tem início no marco denominado P1 de coordenadas Plano Retangulares Relativas, Sistema UTM-Datum SIRGAS2000, Este (X) 795.660,27 m e Norte (Y) 7.938.980,32 m referentes ao meridiano central 51°00'; daí, confrontando com Ferrovia

Centro-Atlântica, Bairro Santiago, Bairro Palmeiras do Império, com azimute de 209°41'08" e distância de 1.068,44 m, segue até o marco P2 de coordenada Norte (Y) 7.938.052,10 m, Este (X) 795.131,14 m ; daí, confrontando com MG-414, com azimute de 320°20'26" e distância de 140,87 m, segue até o marco P3 de coordenada Norte (Y) 7.938.160,55 m, Este (X) 795.041,23 m ; daí, confrontando com MG-414, com azimute de 358°03'44" e distância de 1.163,09 m, segue até o marco P4 de coordenada Norte (Y) 7.939.322,98 m, Este (X) 795.001,90 m ; daí, confrontando com Bairro Indefinido II, com azimute de 75°49'45" e distância de 265,52 m, segue até o marco P5 de coordenada Norte (Y) 7.939.387,98 m, Este (X) 795.259,34 m ; daí, confrontando com Bairro Indefinido II, com azimute de 178°48'36" e distância de 330,24 m, segue até o marco P6 de coordenada Norte (Y) 7.939.057,81 m,

Este (X) 795.266,20 m ;
 Finalmente do marco P6 segue até o marco P1, (início da descrição), confrontando com Bairro Indefinido II, com azimute de 101°07'28", e distância de 401,62 m, fechando assim o perímetro acima descrito.

Observações:
 A planta anexa é parte integrante deste memorial descritivo.

Roberto Elizeu Preosck
 Engenheiro Cartógrafo
 CREA: 1704461472



VISÃO GERAL DO BAIRRO CIDADE JARDIM - ARAGUARI - MG
 ESCALA : 1:9000

BAIRRO CIDADE JARDIM

Vertice	Latitude	Longitude	Coord_X	Coord_Y	EPSG	DATUM	MC
P1	18°28'56.8124"	48°12'13.2274"	795660,27	7938980,32	31466	SIRGAS 2000	22S
P2	18°28'56.8124"	48°12'13.2274"	795131,14	7938052,10	31466	SIRGAS 2000	22S
P3	18°28'56.8124"	48°12'13.2274"	795041,23	7938160,55	31466	SIRGAS 2000	22S
P4	18°28'56.8124"	48°12'13.2274"	795001,90	7939322,98	31466	SIRGAS 2000	22S
P5	18°28'56.8124"	48°12'13.2274"	795259,34	7939387,98	31466	SIRGAS 2000	22S
P6	18°28'56.8124"	48°12'13.2274"	795266,20	7939057,81	31466	SIRGAS 2000	22S

QUADRO DE ÁREAS:

CIDADE	BAIRRO	ÁREA (m ²)	PERIM (m)
ARAGUARI	CIDADE JARDIM	446444,27	3367,5

Anexo XXXII - Bairro Cidade Jardim

		ESCALA: 1:9000 DATA: 20/10/2023 GEOMENSO: ALDO MORENO	
PREFEITURA MUNICIPAL DE ARAGUARI - MG CNPJ: 13.022.971/0001-24		ROBERTO ELIZEU PREOSCK Engenheiro Cartógrafo	
DEFINIÇÃO DA ÁREA DO BAIRRO CIDADE JARDIM, MUNICÍPIO DE ARAGUARI - MG.		EPSG: 31466	EPSG: 31466 - SIRGAS 2000 / UTM zona 22S
		01/01	

BAIRRO CIDADE NOVA

Proprietário:
Prefeitura Municipal de Araguari
Propriedade:
Bairro Cidade Nova
Local: Araguari Comarca:
Perímetro: 2.194,73 m Área: 165.196,41 m²
DESCRIÇÃO

O perímetro do imóvel descrito abaixo, está Georreferenciado no Sistema Geodésico Brasileiro, e tem início no marco denominado P1 de coordenadas Plano Retangulares Relativas, Sistema U T M - Datum SIRGAS2000, Este (X) 798.902,13 m e Norte (Y) 7.938.517,86 m referentes ao meridiano central 51°00'; daí, confrontando com Rua Milton Miguel Duarte, com azimute de 173°08'42" e distância de 182,88 m, segue até o marco P2 de coordenada Norte (Y) 7.938.336,29 m, Este (X) 798.923,96 m ; daí, confrontando com Rua Carlos David Martins, com azimute de 55°43'35" e distância de 54,03 m, segue até o marco P3 de coordenada Norte (Y) 7.938.366,71 m, Este (X) 798.968,61 m ; daí, confrontando com Rua Wilson Prado,

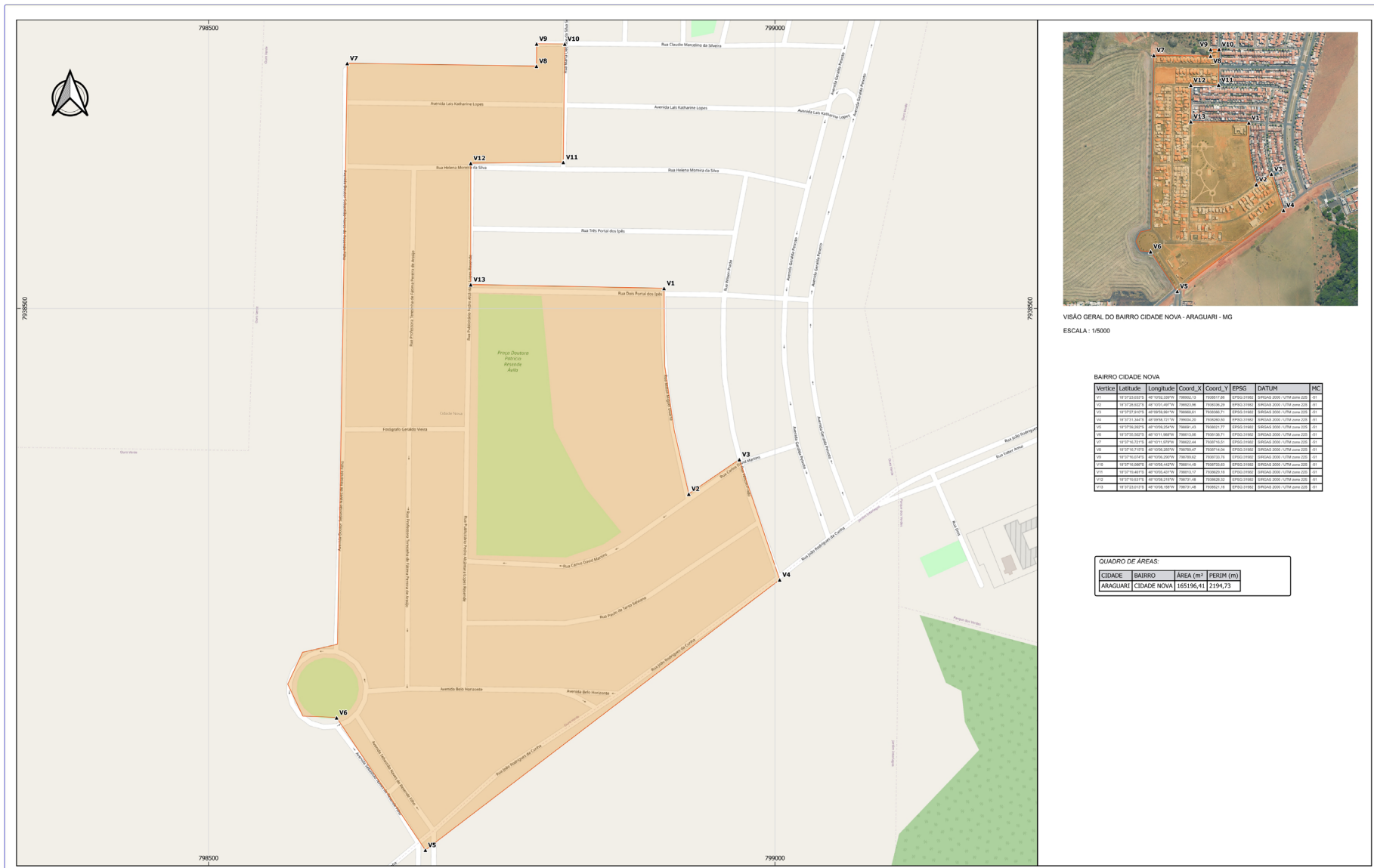
com azimute de 161°28'37" e distância de 112,01 m, segue até o marco P4 de coordenada Norte (Y) 7.938.260,50 m, Este (X) 799.004,20 m ; daí, confrontando com Rua João Rodrigues da Cunha, com azimute de 232°38'42" e distância de 393,47 m, segue até o marco P5 de coordenada Norte (Y) 7.938.021,77 m, Este (X) 798.691,43 m ; daí, confrontando com Avenida Sebastião Naves de Resende Filho, com azimute de 326°10'21" e distância de 140,77 m, segue até o marco P6 de coordenada Norte (Y) 7.938.138,71 m, Este (X) 798.613,06 m ; daí, confrontando com Avenida Sebastião Naves de Resende Filho, com azimute de 0°55'48" e distância de 577,88 m, segue até o marco P7 de coordenada Norte (Y) 7.938.716,51 m, Este (X) 798.622,44 m ; daí, confrontando com Bairro Indefinido IV, com azimute de 90°50'48" e distância de 167,04 m, segue até o marco P8 de coordenada Norte (Y) 7.938.714,04 m, Este (X) 798.789,47 m ; daí, confrontando com Bairro Indefinido IV, com azimute de 0°26'54" e distância de 19,71 m, segue até o marco P9 de coordenada Norte (Y) 7.938.733,76 m, Este (X) 798.789,62 m ; daí, confrontando com Bairro Ipê, com azimute de 90°17'04" e distância de 24,87 m, segue até o marco P10 de coordenada Norte (Y) 7.938.733,63 m, Este (X) 798.814,49 m ; daí, confrontando com Rua Maria Cleonice da Silva Sousa,

com azimute de 180°43'29" e distância de 104,46 m, segue até o marco P11 de coordenada Norte (Y) 7.938.629,18 m, Este (X) 798.813,17 m ; daí, confrontando com Rua Helena Moreira da Silva, com azimute de 269°23'49" e distância de 81,69 m, segue até o marco P12 de coordenada Norte (Y) 7.938.628,32 m, Este (X) 798.731,48 m ; daí, confrontando com Rua Publicitário Pedro Alcântara Lopes Resende, com azimute de 180°00'00" e distância de 107,16 m, segue até o marco P13 de coordenada Norte (Y) 7.938.521,16 m, Este (X) 798.731,48 m ;

Finalmente do marco P13 segue até o marco P1, (início da descrição), confrontando com Rua Dois Portal dos Ipês, com azimute de 91°06'37", e distância de 170,69 m, fechando assim o perímetro acima descrito.

Observações:
A planta anexa é parte integrante deste memorial descritivo.

Roberto Elizeu Preosck
Engenheiro Cartógrafo
CREA: 1704461472



VISÃO GERAL DO BAIRRO CIDADE NOVA - ARAGUARI - MG
ESCALA: 1:5000

BAIRRO CIDADE NOVA

Vertice	Latitude	Longitude	Coord_X	Coord_Y	EPSG	DATUM	HC
V1	17°22'28.971"	49°10'22.274"	798902,13	7938517,86	EPSG:31882	SIRGAS 2000	20
V2	17°22'28.971"	49°10'22.274"	798902,13	7938517,86	EPSG:31882	SIRGAS 2000	20
V3	17°22'28.971"	49°10'22.274"	798902,13	7938517,86	EPSG:31882	SIRGAS 2000	20
V4	17°22'28.971"	49°10'22.274"	798902,13	7938517,86	EPSG:31882	SIRGAS 2000	20
V5	17°22'28.971"	49°10'22.274"	798902,13	7938517,86	EPSG:31882	SIRGAS 2000	20
V6	17°22'28.971"	49°10'22.274"	798902,13	7938517,86	EPSG:31882	SIRGAS 2000	20
V7	17°22'28.971"	49°10'22.274"	798902,13	7938517,86	EPSG:31882	SIRGAS 2000	20
V8	17°22'28.971"	49°10'22.274"	798902,13	7938517,86	EPSG:31882	SIRGAS 2000	20
V9	17°22'28.971"	49°10'22.274"	798902,13	7938517,86	EPSG:31882	SIRGAS 2000	20
V10	17°22'28.971"	49°10'22.274"	798902,13	7938517,86	EPSG:31882	SIRGAS 2000	20
V11	17°22'28.971"	49°10'22.274"	798902,13	7938517,86	EPSG:31882	SIRGAS 2000	20
V12	17°22'28.971"	49°10'22.274"	798902,13	7938517,86	EPSG:31882	SIRGAS 2000	20
V13	17°22'28.971"	49°10'22.274"	798902,13	7938517,86	EPSG:31882	SIRGAS 2000	20

QUADRO DE ÁREAS:

CIDADE	BAIRRO	ÁREA (m ²)	PERIM (m)
ARAGUARI	CIDADE NOVA	165196,41	2194,73

Anexo XXXIV - Bairro Cidade Nova

 <p>AEROTRI - SERVIÇOS DE GEOMÁTICA E CARTOGRAFIA LTDA Rua Luis Inácio Prado, nº 213 Jd. Santa Helena - Araguari - MG - CEP: 38400-133 Fone: (35) 3245-9595 www.aerotri.com.br</p>		<p>ESCALA: 1:5000 Data: 16/12/2023 Geodesta: AILDO MORENO</p>
<p>PREFEITURA MUNICIPAL DE ARAGUARI - MG CNPJ: 15.023.971/0001-24</p>	<p>PROF. RESPONSÁVEL: ROBERTO ELIZEU PREOSCK Engenheiro Cartógrafo</p>	<p>PROF. RESPONSÁVEL: ROBERTO ELIZEU PREOSCK Engenheiro Cartógrafo</p>
<p>ASSUNTO: DEFINIÇÃO DA ÁREA DO BAIRRO CIDADE NOVA, MUNICÍPIO DE ARAGUARI - MG.</p>	<p>EPSC: 31882</p>	<p>PROJ: EPSC:31882 - SIRGAS 2000 / UTM zona 22S Folha: 01/01</p>

BAIRRO DISTRITO INDUSTRIAL

Proprietário:
 Prefeitura Municipal de Araguari
 Propriedade:
 Bairro Distrito Industrial
 Local: Araguari Comarca:
 Perímetro: 29.743,62 m Área: 15.412.242,53 m²
DESCRIÇÃO

O perímetro do imóvel descrito abaixo, está Georreferenciado no Sistema Geodésico Brasileiro, e tem início no marco denominado P1 de coordenadas Plano Retangulares Relativas, Sistema U T M - Datum SIRGAS2000, Este (X) 798.515,97 m e Norte (Y) 7.932.696,95 m referentes ao meridiano central 51°00'; daí, confrontando com Bairro Novo Horizonte, com azimute de 42°57'03" e distância de 37,57 m, segue até o marco P2 de coordenada Norte (Y) 7.932.724,44 m, Este (X) 798.541,56 m ; daí, confrontando com Bairro Novo Horizonte, com azimute de 41°14'52" e distância de 57,98 m, segue até o marco P3 de coordenada Norte (Y) 7.932.768,04 m, Este (X) 798.579,79 m ; daí, confrontando com Bairro Novo Horizonte, com azimute de 310°52'09" e distância de 117,94 m, segue até o marco P4 de coordenada Norte (Y) 7.932.845,21 m, Este (X) 798.490,61 m ; daí, confrontando com Bairro Novo Horizonte, com azimute de 312°45'55" e distância de 85,26 m, segue até o marco P5 de coordenada Norte (Y) 7.932.903,10 m, Este (X) 798.428,02 m ; daí, confrontando com Rua Ivani da Silva Santos, com azimute de 43°51'06" e distância de 90,48 m, segue até o marco P6 de coordenada Norte (Y) 7.932.968,35 m, Este (X) 798.490,70 m ; daí, confrontando com Rua Rio de Janeiro, com azimute de 315°45'30" e distância de 111,63 m, segue até o marco P7 de coordenada Norte (Y) 7.933.048,32 m, Este (X) 798.412,82 m ; daí, confrontando com Rua Rio de Janeiro, com azimute de 308°33'35" e distância de 135,91 m, segue até o marco P8 de coordenada Norte (Y) 7.933.133,04 m, Este (X) 798.306,54 m ; daí, confrontando com Rua Angico, com azimute de 38°09'26" e distância de 100,19 m, segue até

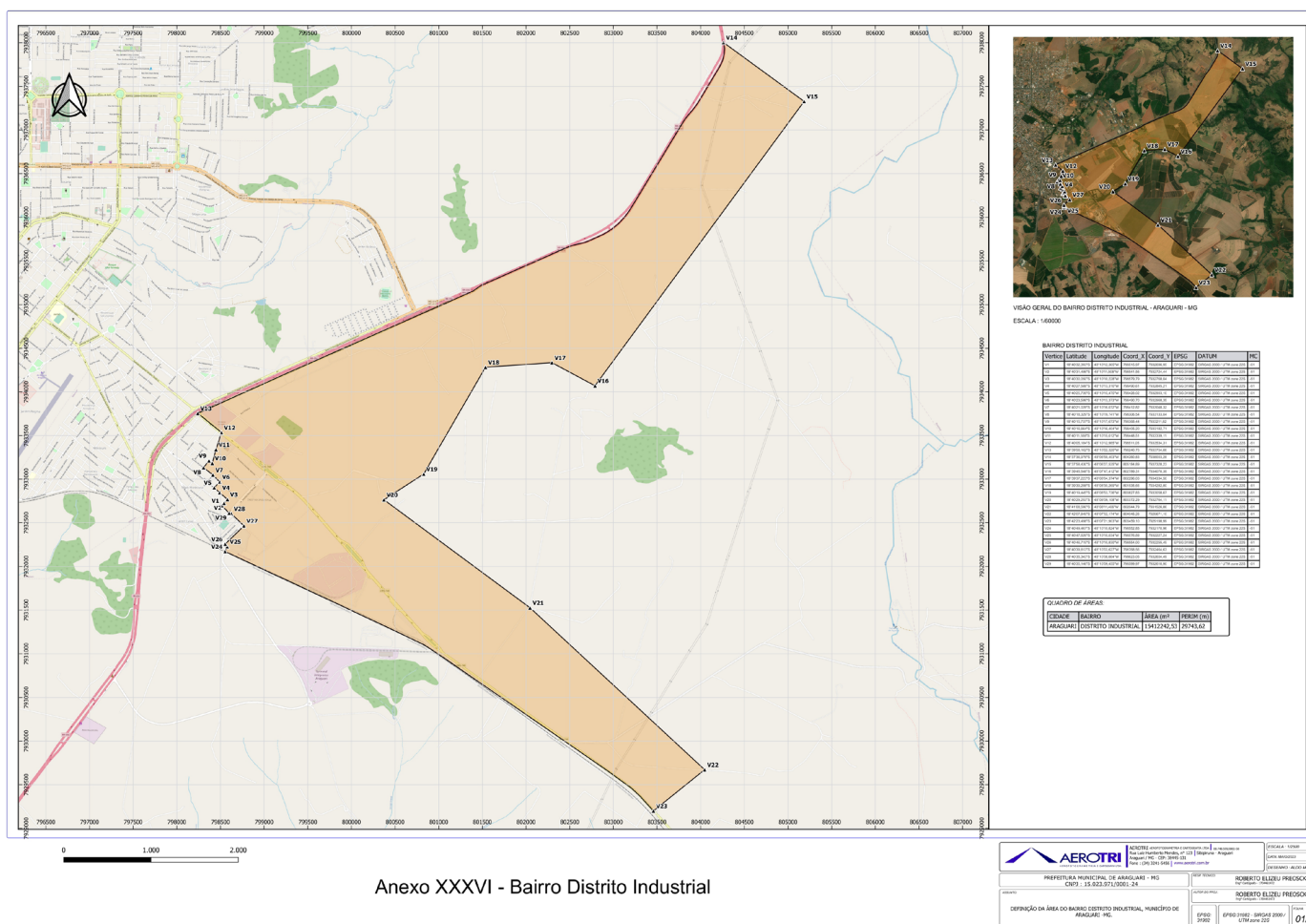
o marco P9 de coordenada Norte (Y) 7.933.211,82 m, Este (X) 798.368,44 m ; daí, confrontando com Rua Brasília, com azimute de 128°22'44" e distância de 46,89 m, segue até o marco P10 de coordenada Norte (Y) 7.933.182,71 m, Este (X) 798.405,20 m ; daí, confrontando com Bairro Novo Horizonte, com azimute de 15°28'40" e distância de 162,29 m, segue até o marco P11 de coordenada Norte (Y) 7.933.339,11 m, Este (X) 798.448,51 m ; daí, confrontando com Bairro Novo Horizonte, com azimute de 17°45'55" e distância de 204,98 m, segue até o marco P12 de coordenada Norte (Y) 7.933.534,31 m, Este (X) 798.511,05 m ; daí, confrontando com MG-748, com azimute de 309°11'10" e distância de 348,74 m, segue até o marco P13 de coordenada Norte (Y) 7.933.754,66 m, Este (X) 798.240,75 m ; daí, confrontando com BR-050, com azimute de 54°47'16" e distância de 7.680,74 m, segue até o marco P14 de coordenada Norte (Y) 7.938.003,28 m, Este (X) 804.260,83 m ; daí, confrontando com Quem de direito, com azimute de 126°08'57" e distância de 1.144,36 m, segue até o marco P15 de coordenada Norte (Y) 7.937.328,23 m, Este (X) 805.184,89 m ; daí, confrontando com Quem de direito, com azimute de 216°19'41" e distância de 4.043,81 m, segue até o marco P16 de coordenada Norte (Y) 7.934.070,39 m, Este (X) 802.789,31 m ; daí, confrontando com Quem de direito, com azimute de 298°09'57" e distância de 559,53 m, segue até o marco P17 de coordenada Norte (Y) 7.934.334,50 m, Este (X) 802.296,03 m ; daí, confrontando com Quem de direito, com azimute de 266°06'37" e distância de 762,13 m, segue até o marco P18 de coordenada Norte (Y) 7.934.282,80 m, Este (X) 801.535,66 m ; daí, confrontando com Quem de direito, com azimute de 210°02'15" e distância de 1.414,04 m, segue até o marco P19 de coordenada Norte (Y) 7.933.058,67 m, Este (X) 800.827,83 m ; daí, confrontando com Quem de direito, com azimute de 237°06'47" e distância de 542,48 m, segue até o marco P20 de coordenada Norte (Y) 7.932.764,11 m, Este (X) 800.372,29 m ; daí, confrontando com Estrada Intena, com azimute de 126°29'34" e distância de 2.080,39 m, segue até o marco P21 de coordenada Norte (Y) 7.931.526,86 m, Este (X)

802.044,79 m ; daí, confrontando com Quem de direito, com azimute de 132°51'03" e distância de 2.728,69 m, segue até o marco P22 de coordenada Norte (Y) 7.929.671,10 m, Este (X) 804.045,26 m ; daí, confrontando com Quem de direito, com azimute de 231°09'03" e distância de 752,65 m, segue até o marco P23 de coordenada Norte (Y) 7.929.198,99 m, Este (X) 803.459,10 m ; daí, confrontando com Ferrovia Centro Atlântica, com azimute de 301°12'20" e distância de 5.763,36 m, segue até o marco P24 de coordenada Norte (Y) 7.932.170,96 m, Este (X) 798.552,85 m ; daí, confrontando com Rua Municipal, com azimute de 23°07'40" e distância de 61,20 m, segue até o marco P25 de coordenada Norte (Y) 7.932.227,24 m, Este (X) 798.576,89 m ; daí, confrontando com Rua João Pio Teixeira, com azimute de 320°59'23" e distância de 36,36 m, segue até o marco P26 de coordenada Norte (Y) 7.932.255,49 m, Este (X) 798.554,00 m ; daí, confrontando com Bairro Novo Horizonte, com azimute de 45°43'55" e distância de 299,62 m, segue até o marco P27 de coordenada Norte (Y) 7.932.464,63 m, Este (X) 798.768,56 m ; daí, confrontando com Rua Adalberto Siqueira, com azimute de 313°51'56" e distância de 201,82 m, segue até o marco P28 de coordenada Norte (Y) 7.932.604,49 m, Este (X) 798.623,05 m ; daí, confrontando com Rua Adalberto Siqueira, com azimute de 285°31'27" e distância de 23,95 m, segue até o marco P29 de coordenada Norte (Y) 7.932.610,90 m, Este (X) 798.599,97 m ;

Finalmente do marco P29 segue até o marco P1, (início da descrição), confrontando com Bairro Novo Horizonte, com azimute de 315°41'17", e distância de 120,26 m, fechando assim o perímetro acima descrito.

Observações:
 A planta anexa é parte integrante deste memorial descritivo.

Roberto Elizeu Preosck
 Engenheiro Cartógrafo
 CREA: 1704461472



Anexo XXXVI - Bairro Distrito Industrial

AEROTRI Engenharia e Cartografia Ltda. - Araguari - MG
 Rua: São João, nº 111 - Bairro: Araguari - MG - CEP: 13.200-000
 Fone: (41) 3411-1881 - www.aerotri.com.br

PROF. REGISTRO: ROBERTO ELIZEU PREOSCK
 Nº 1704461472 - CREA/MG

DEFINIÇÃO DA ÁREA DO BAIRRO DISTRITO INDUSTRIAL, MUNICÍPIO DE ARAGUARI - MG.

EPSC: 01/01

BAIRRO FÁTIMA

Proprietário:
Prefeitura Municipal de Araguari

Propriedade:

Bairro Fátima

Local: Araguari

Comarca:

Perímetro: 5.057,80 m

Área: 833.197,82 m²

DESCRIÇÃO

O perímetro do imóvel descrito abaixo, está Georreferenciado no Sistema Geodésico Brasileiro, e tem início no marco denominado P1 de coordenadas Plano Retangulares Relativas, Sistema U T M - Datum SIRGAS2000, Este (X) 794.527,19 m e Norte (Y) 7.935.258,07 m referentes ao meridiano central 51°00'; daí, confrontando com Rua Vereador Adolfo Duarte, com azimute de 127°09'01" e distância de 707,33 m, segue até o marco P2 de coordenada Norte (Y) 7.934.831,80 m, Este (X)

795.089,79 m ; daí, confrontando com Rua Coronel Belisário Rodrigues da Cunha, com azimute de 279°22'11" e distância de 576,40 m, segue até o marco P3 de coordenada Norte (Y) 7.934.925,64 m, Este (X) 794.521,08 m ; daí, confrontando com Rua Niquelândia, com azimute de 0°37'40" e distância de 27,78 m, segue até o marco P4 de coordenada Norte (Y) 7.934.953,42 m, Este (X) 794.521,38 m ; daí, confrontando com Rua do Contorno, com azimute de 268°14'54" e distância de 473,45 m, segue até o marco P5 de coordenada Norte (Y) 7.934.938,95 m, Este (X) 794.048,16 m ; daí, confrontando com Avenida Brasil, com azimute de 353°52'29" e distância de 1.541,21 m, segue até o marco P6 de coordenada Norte (Y) 7.936.467,19 m, Este (X) 793.884,15 m ; daí, confrontando com Avenida Senador Melo Viana, com azimute de 103°49'54" e distância de 425,27 m, segue até o marco P7 de coordenada Norte (Y) 7.936.365,52 m, Este (X) 794.297,08 m ; daí, confrontando com Avenida Walter Nader, com azimute de 184°18'21" e distância de 311,79 m, segue

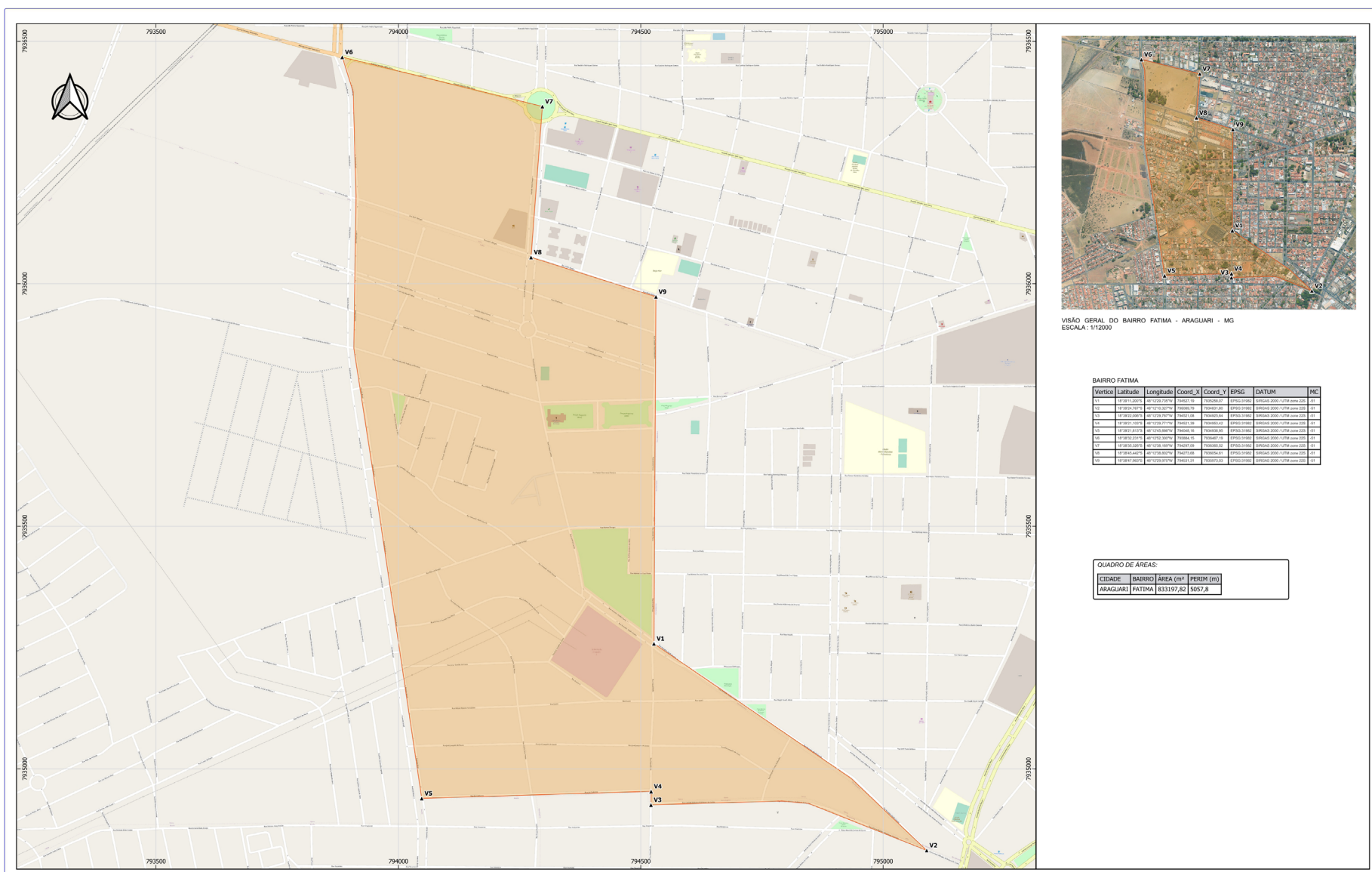
até o marco P8 de coordenada Norte (Y) 7.936.054,61 m, Este (X) 794.273,67 m ; daí, confrontando com Rua Alvim Borges, com azimute de 107°34'07" e distância de 270,24 m, segue até o marco P9 de coordenada Norte (Y) 7.935.973,03 m, Este (X) 794.531,31 m ;

Finalmente do marco P9 segue até o marco P1, (início da descrição), confrontando com Rua Vereador Adolfo Duarte, com azimute de 180°19'49", e distância de 714,98 m, fechando assim o perímetro acima descrito.

Observações:

A planta anexa é parte integrante deste memorial descritivo.

Roberto Elizeu Preosck
Engenheiro Cartógrafo
CREA: 1704461472



VISÃO GERAL DO BAIRRO FÁTIMA - ARAGUARI - MG
ESCALA: 1/12000

BAIRRO FÁTIMA

Vertice	Latitude	Longitude	Coord_X	Coord_Y	EPSG	DATUM	MC
V1	18°35'11.20011"	-48°12'28.72376"	794527,19	7935258,07	EPSG:31882	SIRGAS 2000	51°00'00"
V2	18°35'11.20011"	-48°12'28.72376"	794527,19	7935258,07	EPSG:31882	SIRGAS 2000	51°00'00"
V3	18°35'11.20011"	-48°12'28.72376"	794527,19	7935258,07	EPSG:31882	SIRGAS 2000	51°00'00"
V4	18°35'11.20011"	-48°12'28.72376"	794527,19	7935258,07	EPSG:31882	SIRGAS 2000	51°00'00"
V5	18°35'11.20011"	-48°12'28.72376"	794527,19	7935258,07	EPSG:31882	SIRGAS 2000	51°00'00"
V6	18°35'11.20011"	-48°12'28.72376"	794527,19	7935258,07	EPSG:31882	SIRGAS 2000	51°00'00"
V7	18°35'11.20011"	-48°12'28.72376"	794527,19	7935258,07	EPSG:31882	SIRGAS 2000	51°00'00"
V8	18°35'11.20011"	-48°12'28.72376"	794527,19	7935258,07	EPSG:31882	SIRGAS 2000	51°00'00"
V9	18°35'11.20011"	-48°12'28.72376"	794527,19	7935258,07	EPSG:31882	SIRGAS 2000	51°00'00"

QUADRO DE ÁREAS:

CIDADE	BAIRRO	ÁREA (m ²)	PERÍM (m)
ARAGUARI	FÁTIMA	833197,82	5057,8



Anexo XXXVIII - Bairro Fátima



AEROTRI - SERVIÇOS DE AEROPORTOS E CARTOGRAFIA LTDA. - CNPJ: 08.948.000/0001-00
 Rua Lúcio Humberto Mendes, 41-123 | Jardim Europa - Araguari
 Araguari / MG - CEP: 38403-133
 Fone: (35) 3260-0960 | www.aerotri.com.br

ESCALA: 1:5000
 DATA: 04/03/2023
 DESENHO: ALDO MORENO

PREFEITURA MUNICIPAL DE ARAGUARI - MG
 CNPJ: 05.023.971/0001-24

AUTOR DO PROJETO:
 ROBERTO ELIZEU PREOSCK
 Engenheiro Cartógrafo

ASSINADO:
 DEFINIÇÃO DA ÁREA DO BAIRRO FÁTIMA, MUNICÍPIO DE ARAGUARI - MG.

EPSG: 31882
 EPSG:31882 - SIRGAS 2000 / UTM zona 22S

Folha:
 01/01

BAIRRO GOIÁS PARTE ALTA

Proprietário:
 Prefeitura Municipal de Araguari
 Propriedade:
 Bairro Goiás Parte Alta
 Local: Araguari Comarca:
 Perímetro: 4.039,61 m Área: 668.776,76 m²
DESCRIÇÃO

O perímetro do imóvel descrito abaixo, está Georreferenciado no Sistema Geodésico Brasileiro, e tem início no marco denominado P1 de coordenadas Plano Retangulares Relativas, Sistema U T M - Datum SIRGAS2000, Este (X) 793.613,26 m e Norte (Y) 7.937.507,20 m referentes ao meridiano central 51°00'; daí, confrontando com Rua Buritiz, com azimute de 92°21'35" e distância de 687,32 m, segue até o marco P2 de coordenada Norte (Y) 7.937.478,90 m, Este (X) 794.300,00 m ; daí, confrontando com Rua Maria de Fatima Carneiro Pereira, com azimute de 92°04'05" e distância de 280,59 m, segue até o marco P3 de coordenada Norte (Y) 7.937.468,78 m, Este (X) 794.580,41 m ; daí, confrontando com Ferrovia

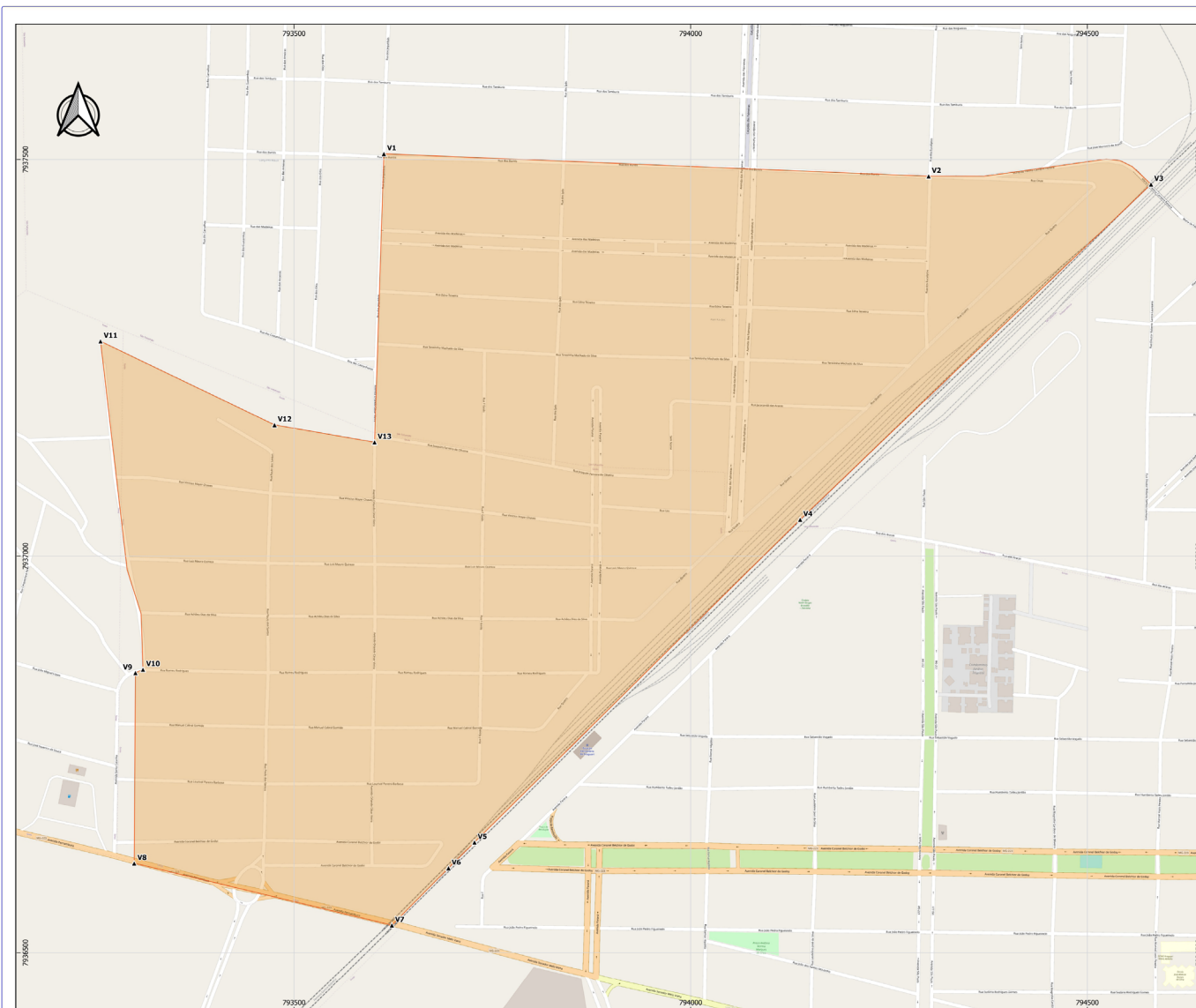
Centro Atlantica, com azimute de 226°17'43" e distância de 611,82 m, segue até o marco P4 de coordenada Norte (Y) 7.937.046,04 m, Este (X) 794.138,11 m ; daí, confrontando com Ferrovia Centro Atlantica, com azimute de 225°15'39" e distância de 578,01 m, segue até o marco P5 de coordenada Norte (Y) 7.936.639,19 m, Este (X) 793.727,54 m ; daí, confrontando com Ferrovia Centro Atlantica, com azimute de 225°15'39" e distância de 46,17 m, segue até o marco P6 de coordenada Norte (Y) 7.936.606,70 m, Este (X) 793.694,75 m ; daí, confrontando com Ferrovia Centro Atlantica, com azimute de 224°45'11" e distância de 101,40 m, segue até o marco P7 de coordenada Norte (Y) 7.936.534,69 m, Este (X) 793.623,36 m ; daí, confrontando com Avenida Pernambuco, com azimute de 283°30'59" e distância de 334,11 m, segue até o marco P8 de coordenada Norte (Y) 7.936.612,78 m, Este (X) 793.298,50 m ; daí, confrontando com Avenida Santa Catarina, com azimute de 0°22'27" e distância de 239,98 m, segue até o marco P9 de coordenada Norte (Y) 7.936.852,75 m, Este (X) 793.300,07 m ; daí, confrontando com Rua Romeu Rodrigues, com azimute de 65°50'00" e distância de 10,40 m, segue até o marco P10 de coordenada Norte (Y) 7.936.857,01 m, Este (X) 793.309,56

m ; daí, confrontando com Bairro Sewa, com azimute de 352°37'38" e distância de 417,27 m, segue até o marco P11 de coordenada Norte (Y) 7.937.270,83 m, Este (X) 793.256,01 m ; daí, confrontando com Bairro São Sebastião, com azimute de 115°39'20" e distância de 243,41 m, segue até o marco P12 de coordenada Norte (Y) 7.937.165,45 m, Este (X) 793.475,43 m ; daí, confrontando com Bairro São Sebastião, com azimute de 99°51'23" e distância de 127,96 m, segue até o marco P13 de coordenada Norte (Y) 7.937.143,54 m, Este (X) 793.601,50 m ;

Finalmente do marco P13 segue até o marco P1, (início da descrição), confrontando com Rua dos Jequitibás, com azimute de 1°51'06", e distância de 363,85 m, fechando assim o perímetro acima descrito.

Observações:
 A planta anexa é parte integrante deste memorial descritivo.

Roberto Elizeu Preosck
 Engenheiro Cartógrafo
 CREA: 1704461472




VISÃO GERAL DO BAIRRO GOIÁS PARTE ALTA - ARAGUARI - MG
 ESCALA: 1/8000

BAIRRO GOIÁS PARTE ALTA

Vertice	Latitude	Longitude	Coord_X	Coord_Y	EPSG	DATUM	MC
V1	18°37'58.8971"	48°17'02.0814"	793613,26	7937507,20	EPSG:31982	BRASIL 2000	UTM zona 22S
V2	18°37'58.1252"	48°17'02,0814"	793613,26	7937507,20	EPSG:31982	BRASIL 2000	UTM zona 22S
V3	18°37'58,1252"	48°17'02,0814"	793613,26	7937507,20	EPSG:31982	BRASIL 2000	UTM zona 22S
V4	18°37'58,1252"	48°17'02,0814"	793613,26	7937507,20	EPSG:31982	BRASIL 2000	UTM zona 22S
V5	18°37'58,1252"	48°17'02,0814"	793613,26	7937507,20	EPSG:31982	BRASIL 2000	UTM zona 22S
V6	18°37'58,1252"	48°17'02,0814"	793613,26	7937507,20	EPSG:31982	BRASIL 2000	UTM zona 22S
V7	18°37'58,1252"	48°17'02,0814"	793613,26	7937507,20	EPSG:31982	BRASIL 2000	UTM zona 22S
V8	18°37'58,1252"	48°17'02,0814"	793613,26	7937507,20	EPSG:31982	BRASIL 2000	UTM zona 22S
V9	18°37'58,1252"	48°17'02,0814"	793613,26	7937507,20	EPSG:31982	BRASIL 2000	UTM zona 22S
V10	18°37'58,1252"	48°17'02,0814"	793613,26	7937507,20	EPSG:31982	BRASIL 2000	UTM zona 22S
V11	18°37'58,1252"	48°17'02,0814"	793613,26	7937507,20	EPSG:31982	BRASIL 2000	UTM zona 22S
V12	18°37'58,1252"	48°17'02,0814"	793613,26	7937507,20	EPSG:31982	BRASIL 2000	UTM zona 22S
V13	18°37'58,1252"	48°17'02,0814"	793613,26	7937507,20	EPSG:31982	BRASIL 2000	UTM zona 22S

QUADRO DE ÁREAS:

CIDADE	BAIRRO	ÁREA (m ²)	PERIM (m)
ARAGUARI	GOIÁS PARTE ALTA	668776,76	4039,61



Anexo XLII - Bairro Goiás Parte Alta

		AEROTRI - SERVIÇOS DE CARTOGRAFIA, CADASTRO E GEODÉSIA Rua Lúcio Flávio Mendes, nº 211 Araguari - Araguari Fone: (16) 3361-5653 www.aerotri.com.br		ESCALA: 1/8000 DATA: 04/02/2023 GEOMETRIA: ALDO MORENO
PREFEITURA MUNICIPAL DE ARAGUARI - MG CNPJ: 15.023.971/0001-24		ROBERTO ELIZEU PREOSCK Engenheiro Cartógrafo		
DEFINIÇÃO DA ÁREA DO BAIRRO GOIÁS PARTE ALTA, MUNICÍPIO DE ARAGUARI - MG.		EPSG: 31982	EPSG:31982 - SIRGAS 2000 / UTM zona 22S	Folha: 01/01

BAIRRO GOIÁS

Proprietário:
Propriedade:
Local: Comarca:
Perímetro: 5.587,80 m Área: 1.093.726,416 m²
DESCRIÇÃO

O perímetro do imóvel descrito abaixo, está Georeferenciado no Sistema Geodésico Brasileiro, e tem início no marco denominado P1 de coordenadas Plano Retangulares Relativas, Sistema U T M - Datum SIRGAS2000, Este (X) 795.718,13 m e Norte (Y) 7.936.048,74 m referentes ao meridiano central 51°00'; daí, confrontando com Rua Coronel José Ferreira Alves, com azimute de 269°25'22" e distância de 91,81 m, segue até o marco P2 de coordenada Norte (Y) 7.936.047,81 m, Este (X) 795.626,32 m ; daí, confrontando com Rua Dona Cesária, com azimute de 253°30'14" e distância de 987,99 m, segue até o marco P3 de coordenada Norte (Y) 7.935.767,27 m, Este (X) 794.679,00 m ; daí, confrontando com Rua Dona Cesária, com azimute de 255°41'02" e distância de 154,40 m, segue até o marco P4 de coordenada Norte (Y) 7.935.729,09 m, Este (X) 794.529,39 m ; daí, confrontando com Rua Osvaldo

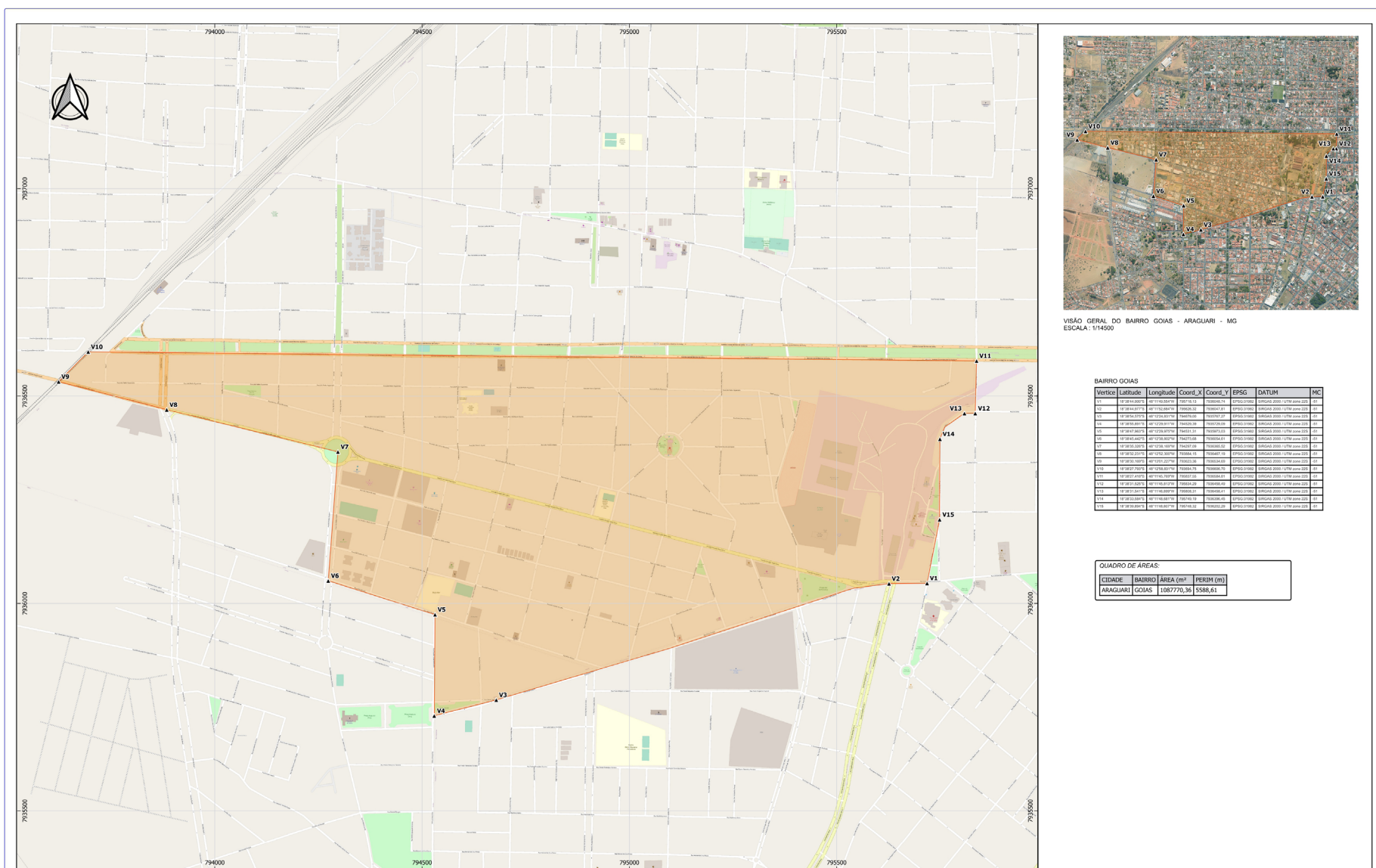
Vilela Rodovalho, com azimute de 0°27'05" e distância de 243,95 m, segue até o marco P5 de coordenada Norte (Y) 7.935.973,03 m, Este (X) 794.531,31 m ; daí, confrontando com Rua Alvim Borges, com azimute de 287°34'07" e distância de 270,24 m, segue até o marco P6 de coordenada Norte (Y) 7.936.054,61 m, Este (X) 794.273,67 m ; daí, confrontando com Avenida Walter Nader, com azimute de 4°18'21" e distância de 311,79 m, segue até o marco P7 de coordenada Norte (Y) 7.936.365,52 m, Este (X) 794.297,08 m ; daí, confrontando com Avenida Senador Melo Viana, com azimute de 283°49'54" e distância de 425,27 m, segue até o marco P8 de coordenada Norte (Y) 7.936.467,19 m, Este (X) 793.884,15 m ; daí, confrontando com Avenida Senador Melo Viana, com azimute de 284°30'37" e distância de 269,39 m, segue até o marco P9 de coordenada Norte (Y) 7.936.534,69 m, Este (X) 793.623,36 m ; daí, confrontando com Bairro Goias Parte Alta, com azimute de 44°45'11" e distância de 101,40 m, segue até o marco P10 de coordenada Norte (Y) 7.936.606,70 m, Este (X) 793.694,75 m ; daí, confrontando com Avenida Coronel Belchior de Godoy, com azimute de 90°35'06" e distância de 2.142,92 m, segue até o marco P11 de coordenada Norte (Y) 7.936.584,81 m, Este (X) 795.837,55 m ; daí, confrontando com Rua Luiz Schinoor, com azimute de 181°28'50" e distância de 126,36 m, segue

até o marco P12 de coordenada Norte (Y) 7.936.458,49 m, Este (X) 795.834,29 m ; daí, confrontando com Rua da Glória, com azimute de 269°49'17" e distância de 25,98 m, segue até o marco P13 de coordenada Norte (Y) 7.936.458,41 m, Este (X) 795.808,31 m ; daí, confrontando com Praça Gaioso Neves, com azimute de 223°39'27" e distância de 85,64 m, segue até o marco P14 de coordenada Norte (Y) 7.936.396,45 m, Este (X) 795.749,19 m ; daí, confrontando com Praça Gaioso Neves, com azimute de 180°15'21" e distância de 194,16 m, segue até o marco P15 de coordenada Norte (Y) 7.936.202,29 m, Este (X) 795.748,32 m ;

Finalmente do marco P15 segue até o marco P1, (início da descrição), confrontando com Praça Gaioso Neves, com azimute de 191°07'23", e distância de 156,50 m, fechando assim o perímetro acima descrito.

Observações:
A planta anexa é parte integrante deste memorial descritivo.

;
nº
Credenciamento INCRA:



VISÃO GERAL DO BAIRRO GOIÁS - ARAGUARI - MG
ESCALA: 1/14500

Vertice	Latitude	Longitude	Coord_X	Coord_Y	EPSG	DATUM	MC
V1	18°28'14.0000"	-48°11'46.0000"	794529.39	7935729.09	EPSG:31882	SIRGAS 2000 / UTM zona 22S	21
V2	18°28'39.5500"	-48°11'46.0000"	795837.55	7936584.81	EPSG:31882	SIRGAS 2000 / UTM zona 22S	21
V3	18°28'39.5500"	-48°11'46.0000"	795837.55	7936584.81	EPSG:31882	SIRGAS 2000 / UTM zona 22S	21
V4	18°28'39.5500"	-48°11'46.0000"	795837.55	7936584.81	EPSG:31882	SIRGAS 2000 / UTM zona 22S	21
V5	18°28'39.5500"	-48°11'46.0000"	795837.55	7936584.81	EPSG:31882	SIRGAS 2000 / UTM zona 22S	21
V6	18°28'39.5500"	-48°11'46.0000"	795837.55	7936584.81	EPSG:31882	SIRGAS 2000 / UTM zona 22S	21
V7	18°28'39.5500"	-48°11'46.0000"	795837.55	7936584.81	EPSG:31882	SIRGAS 2000 / UTM zona 22S	21
V8	18°28'39.5500"	-48°11'46.0000"	795837.55	7936584.81	EPSG:31882	SIRGAS 2000 / UTM zona 22S	21
V9	18°28'39.5500"	-48°11'46.0000"	795837.55	7936584.81	EPSG:31882	SIRGAS 2000 / UTM zona 22S	21
V10	18°28'39.5500"	-48°11'46.0000"	795837.55	7936584.81	EPSG:31882	SIRGAS 2000 / UTM zona 22S	21
V11	18°28'39.5500"	-48°11'46.0000"	795837.55	7936584.81	EPSG:31882	SIRGAS 2000 / UTM zona 22S	21
V12	18°28'39.5500"	-48°11'46.0000"	795837.55	7936584.81	EPSG:31882	SIRGAS 2000 / UTM zona 22S	21
V13	18°28'39.5500"	-48°11'46.0000"	795837.55	7936584.81	EPSG:31882	SIRGAS 2000 / UTM zona 22S	21
V14	18°28'39.5500"	-48°11'46.0000"	795837.55	7936584.81	EPSG:31882	SIRGAS 2000 / UTM zona 22S	21
V15	18°28'39.5500"	-48°11'46.0000"	795837.55	7936584.81	EPSG:31882	SIRGAS 2000 / UTM zona 22S	21

QUADRO DE ÁREAS:			
CIDADE	BAIRRO	ÁREA (m ²)	PERIM (m)
ARAGUARI	GOIÁS	1093770,36	5588,61



Anexo XL - Bairro Goiás

		<small>AEROTRI - SERVIÇOS DE TERCEIROS LTDA</small> <small>Endereço: Rua Manoel de Araújo, nº 123 São João - Araguari</small> <small>Araguari / MG - CEP: 38400-000</small> <small>Fone: (35) 3245-9999 www.aerotri.com.br</small>		<small>ESCALA: 1:45000</small> <small>Data: 16/12/2023</small>
<small>PREFEITURA MUNICIPAL DE ARAGUARI - MG</small> <small>CNPJ: 15.023.973/0001-24</small>		<small>PROJETO: CENSO</small> <small>ROBERTO ELIZEU PREOSCK</small> <small>Engenheiro de Edificações</small>		
<small>ASSUNTO:</small> <small>DEFINIÇÃO DA ÁREA DO BAIRRO GOIÁS, MUNICÍPIO DE ARAGUARI - MG.</small>		<small>ASSINATURA DO PROJETO:</small> <small>ROBERTO ELIZEU PREOSCK</small> <small>Engenheiro de Edificações</small>		
<small>EPSCG: 31882</small>		<small>EPSCG: 31882 - SIRGAS 2000 / UTM zona 22S</small>		
		<small>FOLHA: 01/01</small>		

BAIRRO GRAN VILLE

Proprietário:
 Prefeitura Municipal de Araguari
 Propriedade:
 Bairro Gran Ville
 Local: Araguari Comarca:
 Perímetro: 2.213,78 m Área: 261.796,12 m²
DESCRIÇÃO

O perímetro do imóvel descrito abaixo, está Georreferenciado no Sistema Geodésico Brasileiro, e tem início no marco denominado P1 de coordenadas Plano Retangulares Relativas, Sistema U T M - Datum SIRGAS2000, Este (X) 797.829,54 m e Norte (Y) 7.938.326,03 m referentes ao meridiano central 51°00'; daí, confrontando com Bairro Indefinido IV, com azimute de 180°00'00" e distância de 152,23 m, segue até o marco P2 de coordenada Norte (Y) 7.938.173,80 m, Este (X) 797.829,54 m ; daí, confrontando com Avenida Belo Horizonte, com azimute de 270°00'00" e distância de 16,54 m, segue até o

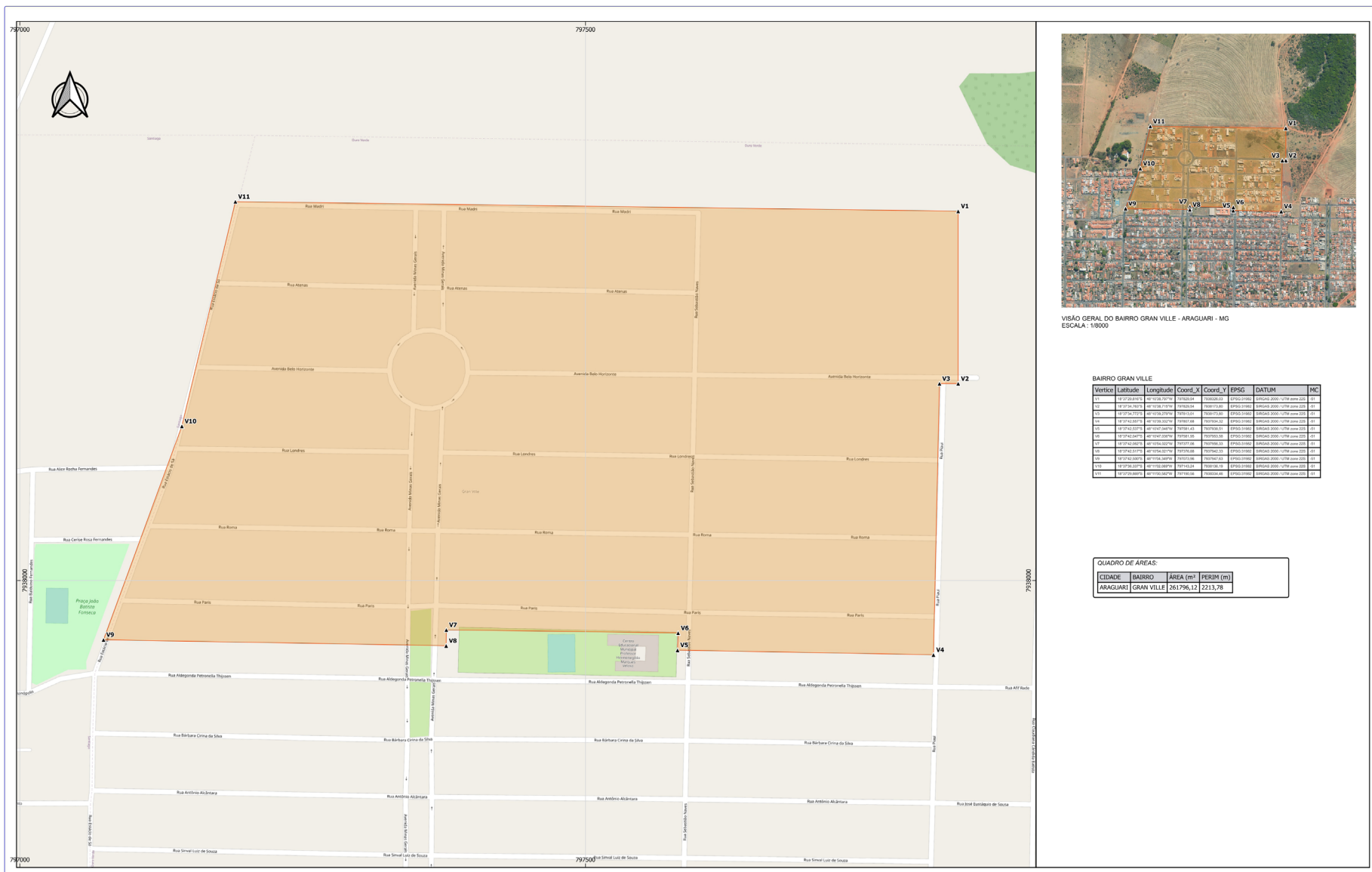
marco P3 de coordenada Norte (Y) 7.938.173,80 m, Este (X) 797.813,01 m ; daí, confrontando com Rua Piaui, com azimute de 181°16'26" e distância de 239,55 m, segue até o marco P4 de coordenada Norte (Y) 7.937.934,32 m, Este (X) 797.807,68 m ; daí, confrontando com Bairro Ouro Verde, com azimute de 271°03'39" e distância de 226,29 m, segue até o marco P5 de coordenada Norte (Y) 7.937.938,51 m, Este (X) 797.581,43 m ; daí, confrontando com Bairro Ouro Verde, com azimute de 1°58'32" e distância de 15,08 m, segue até o marco P6 de coordenada Norte (Y) 7.937.953,58 m, Este (X) 797.581,95 m ; daí, confrontando com Bairro Ouro Verde, com azimute de 270°46'10" e distância de 204,91 m, segue até o marco P7 de coordenada Norte (Y) 7.937.956,33 m, Este (X) 797.377,06 m ; daí, confrontando com Bairro Ouro Verde, com azimute de 180°43'07" e distância de 14,00 m, segue até o marco P8 de coordenada Norte (Y) 7.937.942,33 m, Este (X) 797.376,88 m ; daí, confrontando com Bairro Ouro Verde, com azimute de 271°00'06" e distância de 302,96 m, segue até o marco P9 de coordenada Norte (Y) 7.937.947,63 m, Este (X) 797.073,96 m ; daí, confrontando com Rua Estácio de Sá, com azimute

de 20°10'26" e distância de 200,88 m, segue até o marco P10 de coordenada Norte (Y) 7.938.136,19 m, Este (X) 797.143,24 m ; daí, confrontando com Rua Estácio de Sá, com azimute de 13°25'18" e distância de 203,84 m, segue até o marco P11 de coordenada Norte (Y) 7.938.334,46 m, Este (X) 797.190,56 m ;

Finalmente do marco P11 segue até o marco P1, (início da descrição), confrontando com Rua Madri, com azimute de 90°45'20", e distância de 639,04 m, fechando assim o perímetro acima descrito.

Observações:
 A planta anexa é parte integrante deste memorial descritivo.

Roberto Elizeu Preosck
 Engenheiro Cartógrafo
 CREA: 1704461472



VISÃO GERAL DO BAIRRO GRAN VILLE - ARAGUARI - MG
 ESCALA: 1:8000

Vertice	Latitude	Longitude	Coord_X	Coord_Y	EPSG	DATUM	MC
V1	18°29'22.8191"	48°12'26.7077"	797829.54	7938326.03	EPSG:51982	SIRGAS 2000	1078 para 225
V2	18°29'26.9271"	48°12'26.7077"	797834.04	7938326.03	EPSG:51982	SIRGAS 2000	1078 para 225
V3	18°29'24.7771"	48°12'26.7077"	797831.00	7938326.03	EPSG:51982	SIRGAS 2000	1078 para 225
V4	18°29'20.6691"	48°12'26.7077"	797826.50	7938326.03	EPSG:51982	SIRGAS 2000	1078 para 225
V5	18°29'16.5611"	48°12'26.7077"	797822.00	7938326.03	EPSG:51982	SIRGAS 2000	1078 para 225
V6	18°29'12.4531"	48°12'26.7077"	797817.50	7938326.03	EPSG:51982	SIRGAS 2000	1078 para 225
V7	18°29'08.3451"	48°12'26.7077"	797813.00	7938326.03	EPSG:51982	SIRGAS 2000	1078 para 225
V8	18°29'04.2371"	48°12'26.7077"	797808.50	7938326.03	EPSG:51982	SIRGAS 2000	1078 para 225
V9	18°29'00.1291"	48°12'26.7077"	797804.00	7938326.03	EPSG:51982	SIRGAS 2000	1078 para 225
V10	18°28'56.0211"	48°12'26.7077"	797799.50	7938326.03	EPSG:51982	SIRGAS 2000	1078 para 225
V11	18°28'51.9131"	48°12'26.7077"	797795.00	7938326.03	EPSG:51982	SIRGAS 2000	1078 para 225

QUADRO DE ÁREAS:			
CIDADE	BAIRRO	ÁREA (m ²)	PERIM (m)
ARAGUARI	GRAN VILLE	261.796,12	2.213,78

Anexo XLIV - Bairro Gran Ville

		ESCALA: 1:8000 DATA: 16/12/2023 DESENHO: ALDO MORENO	
PREFEITURA MUNICIPAL DE ARAGUARI - MG CNPJ: 15.023.971/0001-24		ROBERTO ELIZEU PREOSCK Eng. Cartógrafo - 11100000	
DEFINIÇÃO DA ÁREA DO BAIRRO GRAN VILLE, MUNICÍPIO DE ARAGUARI - MG.		EPSG: 51982	EPSG:51982 - SIRGAS 2000 / UTM zona 225
		Folha: 01/01	

BAIRRO GUTIERREZ

Proprietário:
Prefeitura Municipal de Araguari

Propriedade:
Bairro Gutierrez

Local: Araguari

Perímetro: 3.711,49 m

Comarca:

Área: 693.083,63 m²

DESCRIÇÃO

O perímetro do imóvel descrito abaixo, está Georreferenciado no Sistema Geodésico Brasileiro, e tem início no marco denominado P1 de coordenadas Plano Retangulares Relativas, Sistema U T M - Datum SIRGAS2000, Este (X) 795.233,87 m e Norte (Y) 7.933.674,24 m referentes ao meridiano central 51°00'; daí, confrontando com Rua Amélia Brandão de Moraes, com azimute de 344°23'17" e distância de 173,62 m, segue até

o marco P2 de coordenada Norte (Y) 7.933.841,46 m, Este (X) 795.187,14 m ; daí, confrontando com Rua Gerson Lemos de Moraes, com azimute de 48°41'26" e distância de 90,48 m, segue até o marco P3 de coordenada Norte (Y) 7.933.901,19 m, Este (X) 795.255,11 m ; daí, confrontando com Avenida Batalhão Mauá, com azimute de 141°19'31" e distância de 382,49 m, segue até o marco P4 de coordenada Norte (Y) 7.933.602,57 m, Este (X) 795.494,12 m ; daí, confrontando com Avenida Batalhão Mauá, com azimute de 135°41'48" e distância de 605,16 m, segue até o marco P5 de coordenada Norte (Y) 7.933.169,49 m, Este (X) 795.916,80 m ; daí, confrontando com Rua Maria Borella Pellegrini, com azimute de 199°58'01" e distância de 416,22 m, segue até o marco P6 de coordenada Norte (Y) 7.932.778,29 m, Este (X) 795.774,67 m ; daí, confrontando com Bairros Bela Vista e Brasília, com azimute de 290°09'26" e distância de 1.215,53 m, segue até o marco P7 de coordenada Norte (Y)

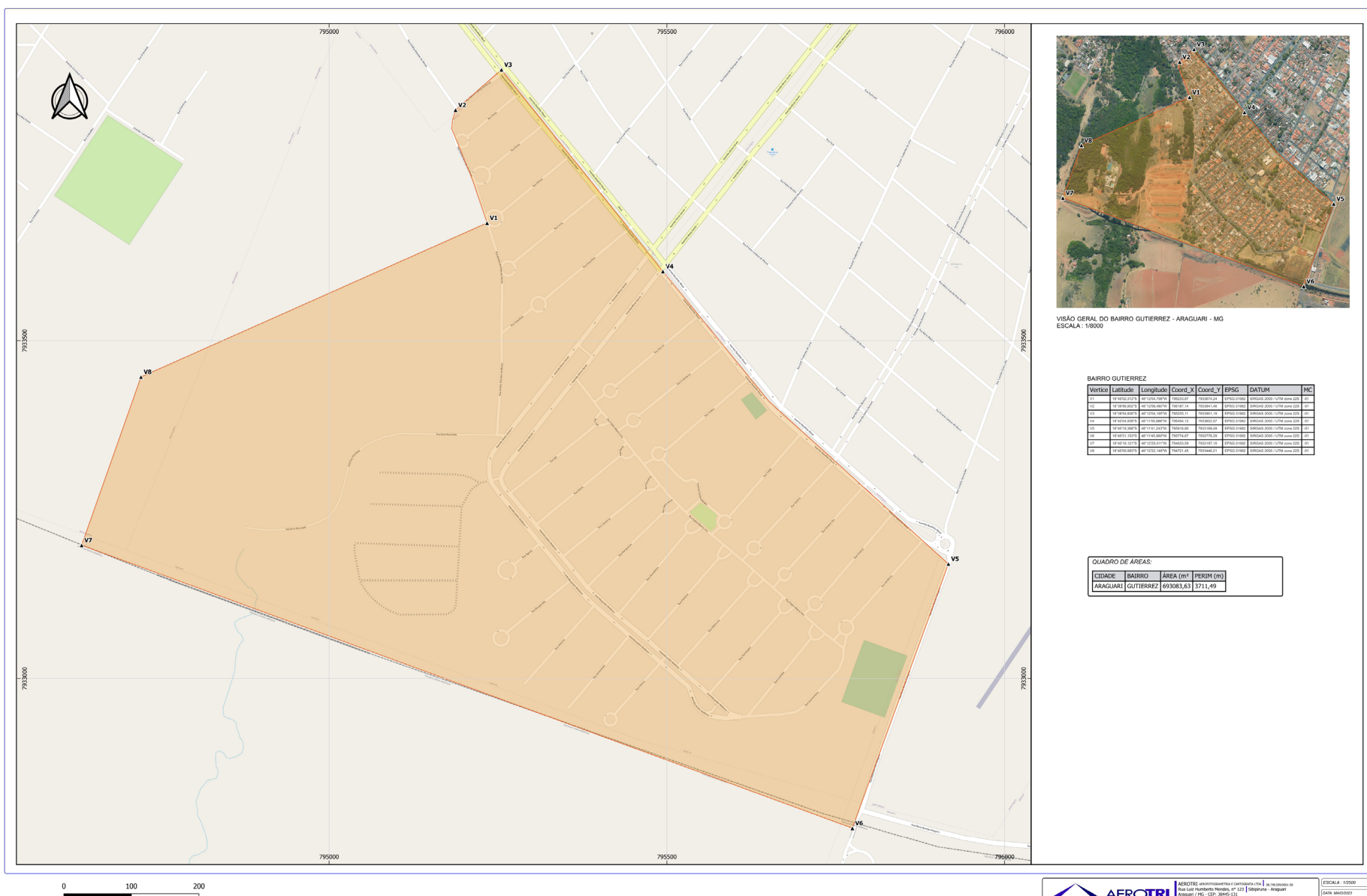
7.933.197,15 m, Este (X) 794.633,59 m ; daí, confrontando com Bairro Maria Eugenia, com azimute de 19°25'48" e distância de 264,10 m, segue até o marco P8 de coordenada Norte (Y) 7.933.446,21 m, Este (X) 794.721,45 m ;

Finalmente do marco P8 segue até o marco P1, (início da descrição), confrontando com Bairro Maria Eugenia, com azimute de 66°00'38", e distância de 560,87 m, fechando assim o perímetro acima descrito.

Observações:

A planta anexa é parte integrante deste memorial descritivo.

Roberto Elizeu Preosck
Engenheiro Cartógrafo
CREA: 1704461472



VISÃO GERAL DO BAIRRO GUTIERREZ - ARAGUARI - MG
ESCALA: 1:8000

BAIRRO GUTIERREZ

Vertice	Latitude	Longitude	Coord_X	Coord_Y	EPSG	DATUM	MC
V1	18°02'02.212"	48°12'51.707"	795233,87	7933674,24	EPSG:31982	SIRGAS 2000	UTM zona 22S
V2	18°02'02.212"	48°12'51.707"	795187,14	7933841,46	EPSG:31982	SIRGAS 2000	UTM zona 22S
V3	18°02'02.212"	48°12'51.707"	795255,11	7933901,19	EPSG:31982	SIRGAS 2000	UTM zona 22S
V4	18°02'02.212"	48°12'51.707"	795494,12	7933602,57	EPSG:31982	SIRGAS 2000	UTM zona 22S
V5	18°02'02.212"	48°12'51.707"	795916,80	7933169,49	EPSG:31982	SIRGAS 2000	UTM zona 22S
V6	18°02'02.212"	48°12'51.707"	795774,67	7932778,29	EPSG:31982	SIRGAS 2000	UTM zona 22S
V7	18°02'02.212"	48°12'51.707"	795233,87	7933674,24	EPSG:31982	SIRGAS 2000	UTM zona 22S
V8	18°02'02.212"	48°12'51.707"	795233,87	7933674,24	EPSG:31982	SIRGAS 2000	UTM zona 22S

QUADRO DE ÁREAS:

CIDADE	BAIRRO	ÁREA (m ²)	PERIM (m)
ARAGUARI	GUTIERREZ	693083,63	3711,49



ARAGUARI - PREFEITURA MUNICIPAL DE ARAGUARI - MG
CNPJ: 13.023.971/0001-24

ROBERTO ELIZEU PREOSCK
Eng. Cartógrafo - 1704461472

DEFINIÇÃO DA ÁREA DO BAIRRO GUTIERREZ, MUNICÍPIO DE ARAGUARI - MG.

EPSSG: 31982 | EPSG:31982 - SIRGAS 2000 | UTM zona 22S

ESCALA: 1:2000
DATA: 16/12/2023
DESENHO: ALDO MORENO

Folha: 01/01

Anexo XLVI - Bairro Gutierrez

BAIRRO IDELMINO

Proprietário:
 Prefeitura Municipal de Araguari
 Propriedade:
 Bairro Idelmino
 Local: Araguari
 Comarca:
 Perímetro: 3.407,65 m Área: 329.255,197 m²

DESCRIÇÃO

O perímetro do imóvel descrito abaixo, está Georreferenciado no Sistema Geodésico Brasileiro, e tem início no marco denominado P1 de coordenadas Plano Retangulares Relativas, Sistema U T M - Datum SIRGAS2000, Este (X) 798.399,61 m e Norte (Y) 7.933.898,02 m referentes ao meridiano central 51°00'; daí, confrontando com Avenida Juscelino Kubitschek, com azimute de 244°44'09" e distância de 228,95 m, segue até

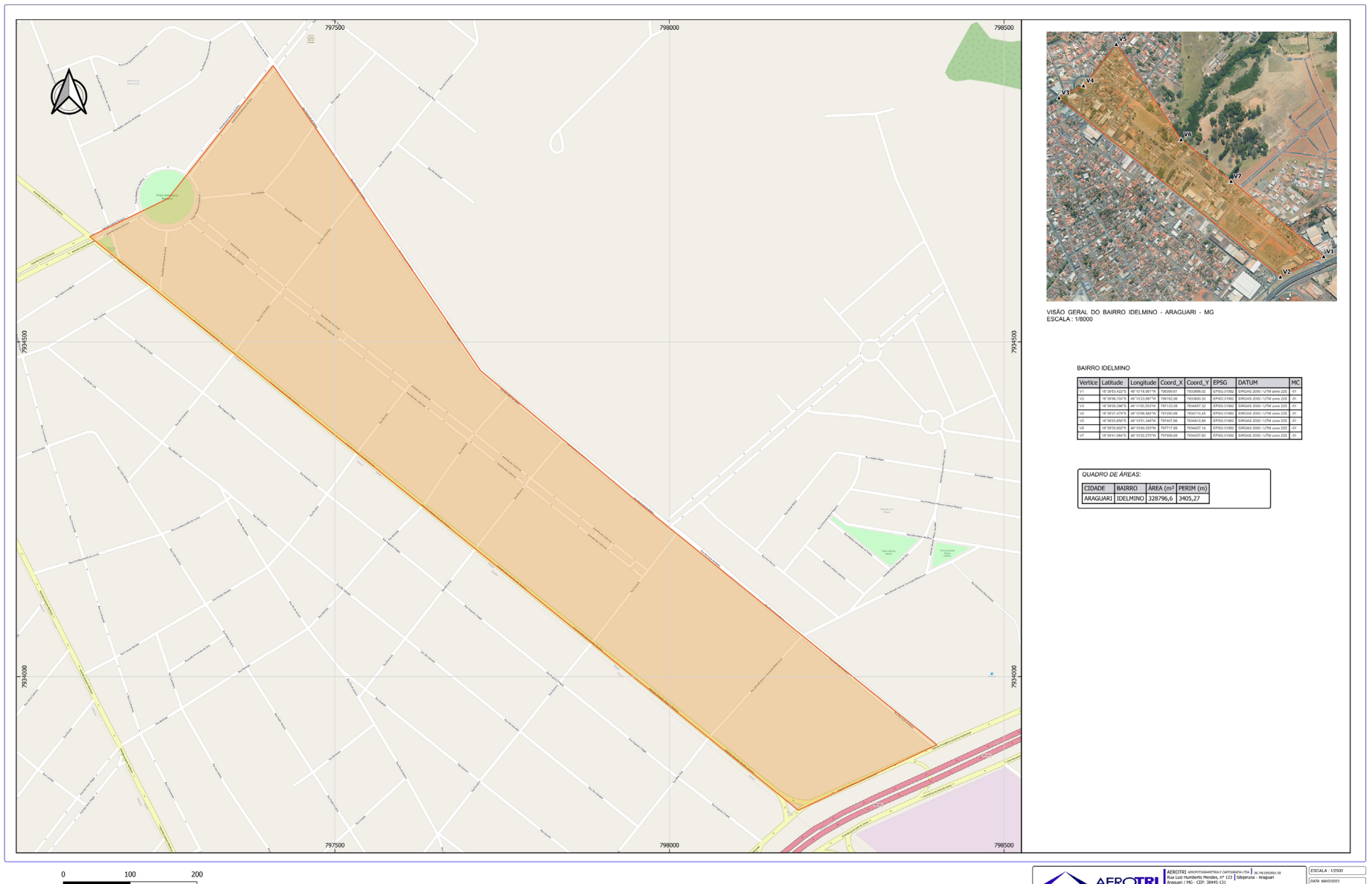
o marco P2 de coordenada Norte (Y) 7.933.800,30 m, Este (X) 798.192,56 m ; daí, confrontando com Avenida Vereador Geraldo Teodoro, com azimute de 308°58'59" e distância de 1.362,31 m, segue até o marco P3 de coordenada Norte (Y) 7.934.657,32 m, Este (X) 797.133,59 m ; daí, confrontando com Avenida Santos Dumond, com azimute de 64°01'54" e distância de 130,48 m, segue até o marco P4 de coordenada Norte (Y) 7.934.714,45 m, Este (X) 797.250,89 m ; daí, confrontando com Avenida José Messias da Silva, com azimute de 38°18'31" e distância de 252,89 m, segue até o marco P5 de coordenada Norte (Y) 7.934.912,89 m, Este (X) 797.407,66 m ; daí, confrontando com Rua Raul José de Belém, com azimute de 145°45'25" e distância de 551,31 m, segue até o marco P6 de coordenada Norte (Y) 7.934.457,14 m, Este (X) 797.717,88 m ; daí, confrontando com Rua Raul José de Belém, com azimute de 129°52'53" e distância de 311,20 m, segue até o marco P7 de coordenada Norte (Y)

7.934.257,60 m, Este (X) 797.956,69 m ;

Finalmente do marco P7 segue até o marco P1, (início da descrição), confrontando com Rua Raul José de Belém, com azimute de 129°04'17", e distância de 570,51 m, fechando assim o perímetro acima descrito.

Observações:
 A planta anexa é parte integrante deste memorial descritivo.

Roberto Elizeu Preosck
 Engenheiro Cartógrafo
 CREA: 1704461472



VISÃO GERAL DO BAIRRO IDELMINO - ARAGUARI - MG
 ESCALA: 1:8000

BAIRRO IDELMINO

Vertice	Latitude	Longitude	Coord_X	Coord_Y	EPSG	DATUM	MC
V1	18°28'51.6221"	-48°17'16.3017"	798399,61	7933898,02	EPSG:31982	SIRGAS 2000	UTM zona 22S
V2	18°28'52.0121"	-48°17'13,2274"	798192,56	7933800,30	EPSG:31982	SIRGAS 2000	UTM zona 22S
V3	18°28'52,3861"	-48°17'10,5274"	797133,59	7934657,32	EPSG:31982	SIRGAS 2000	UTM zona 22S
V4	18°28'52,6761"	-48°17'08,5274"	797250,89	7934714,45	EPSG:31982	SIRGAS 2000	UTM zona 22S
V5	18°28'52,9661"	-48°17'06,5274"	797407,66	7934912,89	EPSG:31982	SIRGAS 2000	UTM zona 22S
V6	18°28'53,2561"	-48°17'04,5274"	797717,88	7934457,14	EPSG:31982	SIRGAS 2000	UTM zona 22S
V7	18°28'53,5461"	-48°17'02,5274"	797956,69	7934257,60	EPSG:31982	SIRGAS 2000	UTM zona 22S

QUADRO DE ÁREAS:

CIDADE	BAIRRO	ÁREA (m ²)	PERIM (m)
ARAGUARI	IDELMINO	328796,6	3405,27



Anexo XLVIII - Bairro Idelmino

		ESCALA: 1:2000 DATA: 16/12/2023 DESENHO: ALDO MORENO	
PREFEITURA MUNICIPAL DE ARAGUARI - MG CNPJ: 13.023.971/0001-24		ROBERTO ELIZEU PREOSCK Eng. Cartógrafo - 11060021	
DEFINIÇÃO ÁREA DO BAIRRO IDELMINO, MUNICÍPIO DE ARAGUARI - MG.		EPSG: 31982	EPSG:31982 - SIRGAS 2000 / UTM zona 22S
		Folha: 01/01	

BAIRRO INDEPENDÊNCIA

Proprietário:
Prefeitura Municipal de Araguari
Propriedade:
Bairro Independência
Local: Araguari Comarca:
Perímetro: 4.538,37 m Área: 1.000.575,55 m²
DESCRİÇÃO

O perímetro do imóvel descrito abaixo, está Georreferenciado no Sistema Geodésico Brasileiro, e tem início no marco denominado P1 de coordenadas Plano Retangulares Relativas, Sistema UTM-Datum SIRGAS2000, Este (X) 795.660,34 m e Norte (Y) 7.937.772,10 m referentes ao meridiano central 51°00'; daí, confrontando com Rua Columbia, com azimute de 178°45'26" e distância de 46,35 m, segue até o marco P2 de coordenada Norte (Y) 7.937.725,76 m, Este (X) 795.661,34 m; daí, confrontando com Bairro Santa Terezinha, com azimute de 271°08'55" e distância de 30,09 m, segue até o marco P3 de coordenada Norte (Y)

7.937.726,36 m, Este (X) 795.631,26 m; daí, confrontando com Bairro Santa Terezinha, com azimute de 178°30'25" e distância de 151,44 m, segue até o marco P4 de coordenada Norte (Y) 7.937.574,98 m, Este (X) 795.635,21 m; daí, confrontando com Bairro Santa Terezinha, com azimute de 181°03'43" e distância de 51,53 m, segue até o marco P5 de coordenada Norte (Y) 7.937.523,46 m, Este (X) 795.634,25 m; daí, confrontando com Bairro Santa Terezinha, com azimute de 180°49'07" e distância de 124,88 m, segue até o marco P6 de coordenada Norte (Y) 7.937.398,59 m, Este (X) 795.632,47 m; daí, confrontando com Avenida Miguel Assad Debs, com azimute de 270°48'15" e distância de 234,56 m, segue até o marco P7 de coordenada Norte (Y) 7.937.401,88 m, Este (X) 795.397,93 m; daí, confrontando com Rua Doutor Augusto Carponêda, com azimute de 181°37'04" e distância de 612,41 m, segue até o marco P8 de coordenada Norte (Y) 7.936.789,72 m, Este (X) 795.380,64 m; daí, confrontando com Rua das Araras, com azimute de 283°51'11" e distância de 583,66 m, segue até o marco P9 de coordenada Norte (Y) 7.936.929,46 m, Este

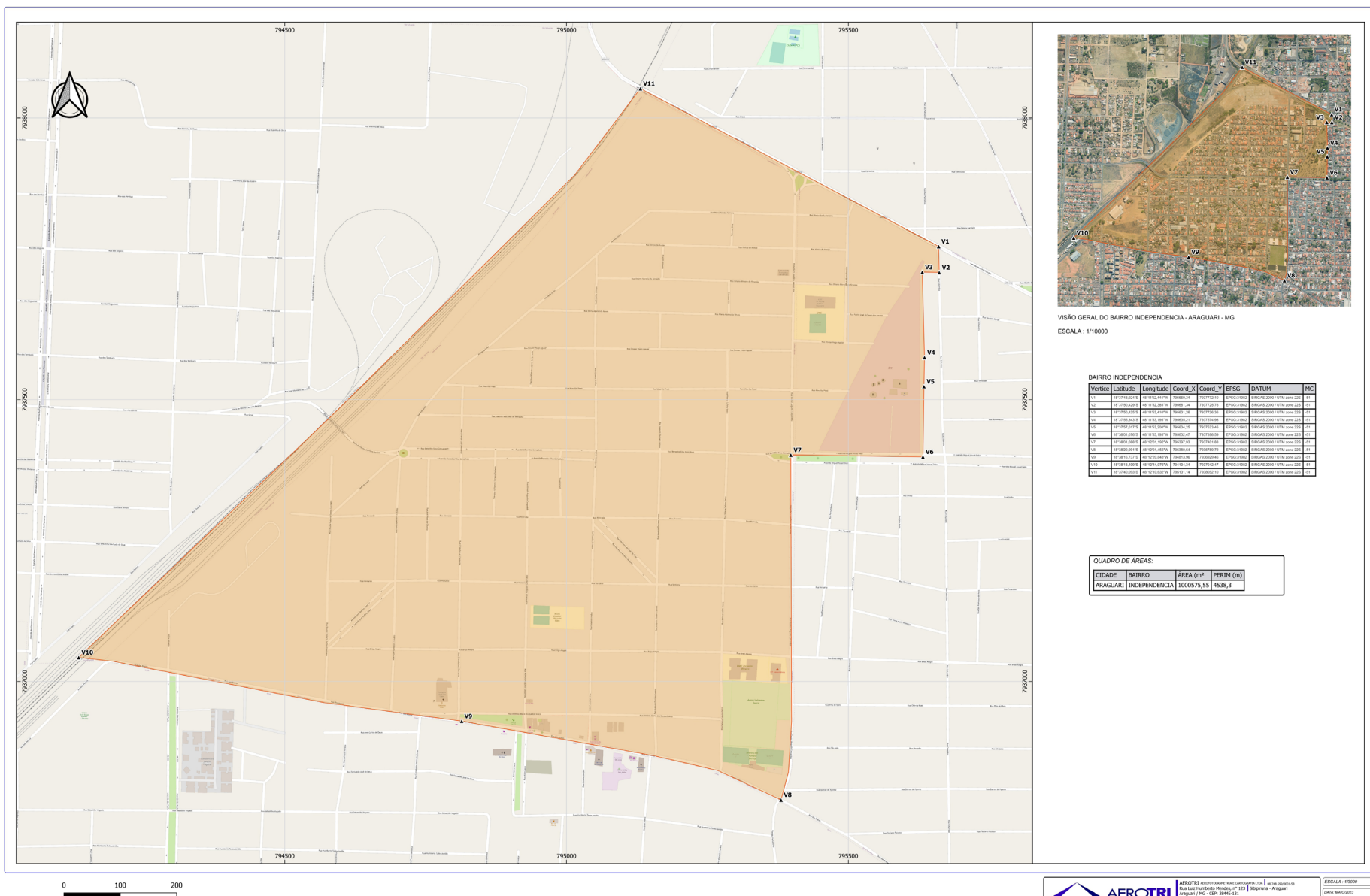
(X) 794.813,96 m; daí, confrontando com Rua das Araras, com azimute de 279°26'27" e distância de 688,95 m, segue até o marco P10 de coordenada Norte (Y) 7.937.042,47 m, Este (X) 794.134,34 m; daí, confrontando com Ferrovia Centro Atlantica, com azimute de 44°38'01" e distância de 1.418,79 m, segue até o marco P11 de coordenada Norte (Y) 7.938.052,10 m, Este (X) 795.131,14 m;

Finalmente do marco P11 segue até o marco P1, (início da descrição), confrontando com Avenida Marechal Rondon, com azimute de 117°53'00", e distância de 598,71 m, fechando assim o perímetro acima descrito.

Observações:

A planta anexa é parte integrante deste memorial descritivo.

Roberto Elizeu Preosck
Engenheiro Cartógrafo
CREA: 1704461472



VISÃO GERAL DO BAIRRO INDEPENDÊNCIA - ARAGUARI - MG
ESCALA: 1/10000

BAIRRO INDEPENDÊNCIA

Vertice	Latitude	Longitude	Coord. X	Coord. Y	EPSSG	DATUM	MC
V1	18° 11' 58,8211"	-48° 11' 52,4116"	795632,47	7936789,72	EPSSG:31992	BRASIL2000	225
V2	18° 11' 58,4271"	-48° 11' 52,3811"	795632,44	7936789,74	EPSSG:31992	BRASIL2000	225
V3	18° 11' 58,0261"	-48° 11' 52,3506"	795632,41	7936789,76	EPSSG:31992	BRASIL2000	225
V4	18° 11' 57,6251"	-48° 11' 52,3201"	795632,38	7936789,78	EPSSG:31992	BRASIL2000	225
V5	18° 11' 57,2241"	-48° 11' 52,2896"	795632,35	7936789,80	EPSSG:31992	BRASIL2000	225
V6	18° 11' 56,8231"	-48° 11' 52,2591"	795632,32	7936789,82	EPSSG:31992	BRASIL2000	225
V7	18° 11' 56,4221"	-48° 11' 52,2286"	795632,29	7936789,84	EPSSG:31992	BRASIL2000	225
V8	18° 11' 56,0211"	-48° 11' 52,1981"	795632,26	7936789,86	EPSSG:31992	BRASIL2000	225
V9	18° 11' 55,6201"	-48° 11' 52,1676"	795632,23	7936789,88	EPSSG:31992	BRASIL2000	225
V10	18° 11' 55,2191"	-48° 11' 52,1371"	795632,20	7936789,90	EPSSG:31992	BRASIL2000	225
V11	18° 11' 54,8181"	-48° 11' 52,1066"	795632,17	7936789,92	EPSSG:31992	BRASIL2000	225

QUADRO DE ÁREAS:

CIDADE	BAIRRO	ÁREA (m ²)	PERIM (m)
ARAGUARI	INDEPENDÊNCIA	1.000.575,55	4.538,3

Anexo L - Bairro Independência



ESCALA: 1:5000
DATA: 16/12/2023
DESENHO: ALDO MORENO

PREFEITURA MUNICIPAL DE ARAGUARI - MG
CNPJ: 15.923.971/0001-24

ROBERTO ELIZEU PREOSCK
Engenheiro Cartógrafo

DEFINIÇÃO DA ÁREA DO BAIRRO INDEPENDÊNCIA, MUNICÍPIO DE ARAGUARI - MG

EPSSG: 31992
EPSSG:31992 - SIRGAS 2000 / UTM zona 22S

FOLHA: 01/01

BAIRRO INDUSTRIAL

Proprietário:
 Prefeitura Municipal de Araguari
 Propriedade:
 Bairro Industrial
 Local: Araguari Comarca:
 Perímetro: 3.925,03 m Área: 696.628,70 m²

DESCRIÇÃO

O perímetro do imóvel descrito abaixo, está Georreferenciado no Sistema Geodésico Brasileiro, e tem início no marco denominado P1 de coordenadas Plano Retangulares Relativas, Sistema U T M - Datum SIRGAS2000, Este (X) 794.896,72 m e Norte (Y) 7.935.005,69 m referentes ao meridiano central 51°00'; daí, confrontando com Avenida Nicolau Dorazio, com azimute de 0°43'17" e distância de 387,40 m, segue até o marco P2 de

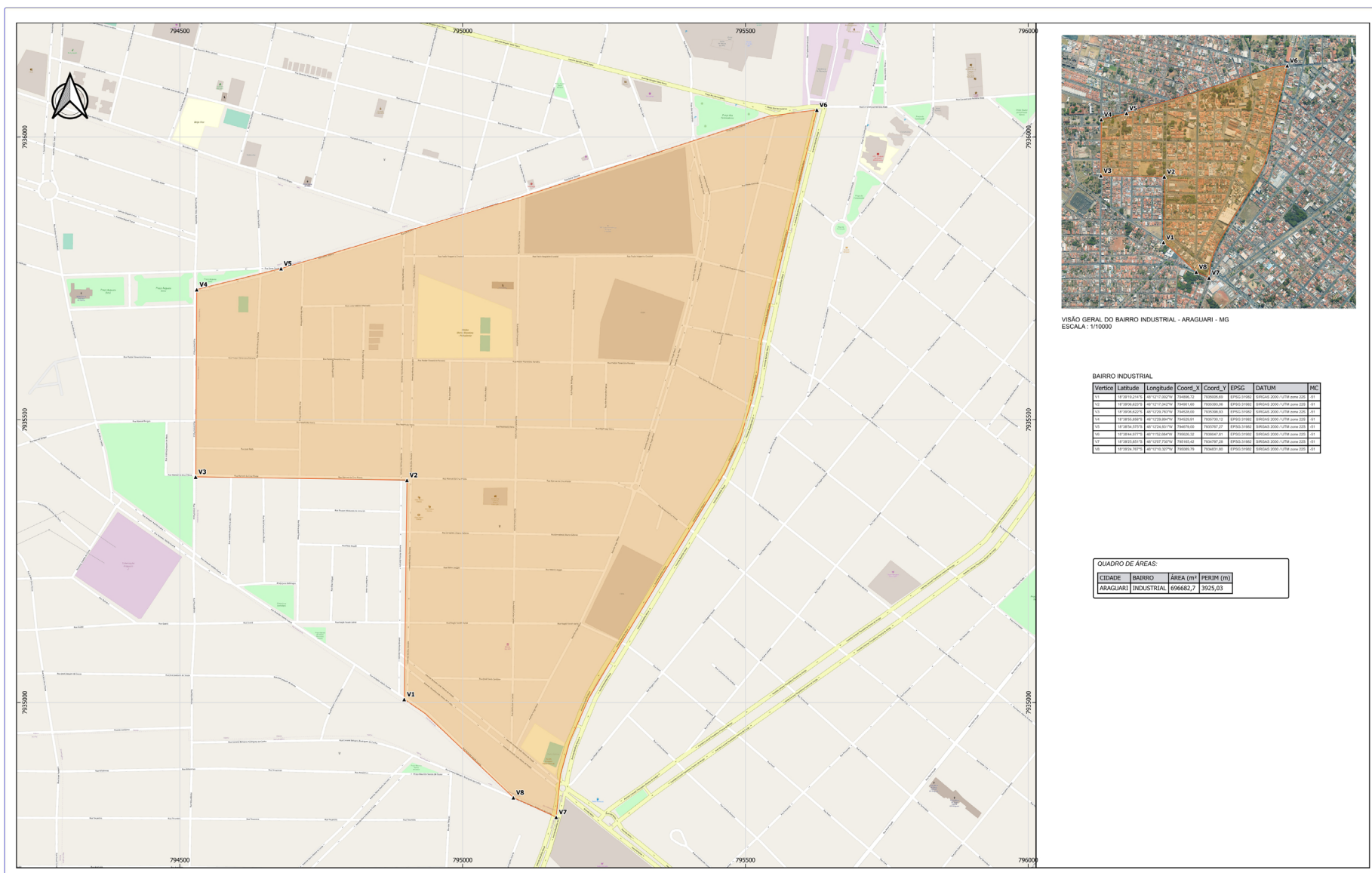
coordenada Norte (Y) 7.935.393,06 m, Este (X) 794.901,60 m; daí, confrontando com Rua Manoel da Cruz Póvoa, com azimute de 270°54'05" e distância de 373,64 m, segue até o marco P3 de coordenada Norte (Y) 7.935.398,93 m, Este (X) 794.528,00 m; daí, confrontando com Rua Dinorá Pacca, com azimute de 0°19'49" e distância de 331,19 m, segue até o marco P4 de coordenada Norte (Y) 7.935.730,12 m, Este (X) 794.529,91 m; daí, confrontando com Rua Dona Cesária, com azimute de 76°00'30" e distância de 153,64 m, segue até o marco P5 de coordenada Norte (Y) 7.935.767,27 m, Este (X) 794.679,00 m; daí, confrontando com Rua Dona Cesária, com azimute de 73°30'14" e distância de 987,99 m, segue até o marco P6 de coordenada Norte (Y) 7.936.047,81 m, Este (X) 795.626,32 m; daí, confrontando com Avenida Batalhão Mauá, com azimute de 200°13'55" e distância de 1.347,66 m, segue até o marco P7 de coordenada Norte (Y) 7.934.797,28 m, Este (X) 795.165,42 m; daí, confrontando

com Rua Coronel Belisário Rodrigues da Cunha, com azimute de 294°32'04" e distância de 83,14 m, segue até o marco P8 de coordenada Norte (Y) 7.934.831,80 m, Este (X) 795.089,79 m;

Finalmente do marco P8 segue até o marco P1, (início da descrição), confrontando com Rua Vereador Adolfo Duarte, com azimute de 312°00'27", e distância de 259,83 m, fechando assim o perímetro acima descrito.

Observações:
 A planta anexa é parte integrante deste memorial descritivo.

Roberto Elizeu Preosck
 Engenheiro Cartógrafo
 CREA: 1704461472



VISÃO GERAL DO BAIRRO INDUSTRIAL - ARAGUARI - MG
 ESCALA: 1:10000

Vertice	Latitude	Longitude	Coord. X	Coord. Y	EPSG	DATUM	MC
V1	18°32'22.88174"	-47°12'16.52776"	794896,72	7935005,69	31466	SIRGAS 2000	01
V2	18°32'22.88174"	-47°12'16.52776"	794896,72	7935005,69	31466	SIRGAS 2000	01
V3	18°32'22.88174"	-47°12'16.52776"	794896,72	7935005,69	31466	SIRGAS 2000	01
V4	18°32'22.88174"	-47°12'16.52776"	794896,72	7935005,69	31466	SIRGAS 2000	01
V5	18°32'22.88174"	-47°12'16.52776"	794896,72	7935005,69	31466	SIRGAS 2000	01
V6	18°32'22.88174"	-47°12'16.52776"	794896,72	7935005,69	31466	SIRGAS 2000	01
V7	18°32'22.88174"	-47°12'16.52776"	794896,72	7935005,69	31466	SIRGAS 2000	01
V8	18°32'22.88174"	-47°12'16.52776"	794896,72	7935005,69	31466	SIRGAS 2000	01

QUADRO DE ÁREAS:			
CIDADE	BAIRRO	ÁREA (m ²)	PERIM (m)
ARAGUARI	INDUSTRIAL	696682,7	3925,03

Anexo LII - Bairro Industrial

		ESCALA: 1:1000 DATA: 04/03/2023 DESENHO: ALDO MOURA	
PREFEITURA MUNICIPAL DE ARAGUARI - MG CNPJ: 15.022.971/0001-24		ROBERTO ELIZEU PREOSCK Eng. Cartógrafo	
DEFINIÇÃO DA ÁREA DO BAIRRO INDUSTRIAL, MUNICÍPIO DE ARAGUARI - MG.		EPSC: 31982	EPSC-31982 - SIRGAS 2000 / UTM zona 22S 01/01

BAIRRO INTERLAGOS

Proprietário:
 Prefeitura Municipal de Araguari
 Propriedade:
 Bairro Interlagos
 Local: Araguari Comarca:
 Perímetro: 7.512,92 m Área: 2.219.141,079 m²
 DESCRIÇÃO

O perímetro do imóvel descrito abaixo, está Georreferenciado no Sistema Geodésico Brasileiro, e tem início no marco denominado P1 de coordenadas Plano Retangulares Relativas, Sistema U T M - Datum SIRGAS2000, Este(X) 799.344,23 m e Norte(Y) 7.937.263,54 m referentes ao meridiano central 51°00'; daí, confrontando com córrego Brejo, com azimute de 90°27'56" e distância de 479,53 m, segue até o marco P2 de coordenada Norte (Y) 7.937.259,64 m, Este (X) 799.823,75 m ; daí, confrontando com córrego Brejo, com azimute de 106°49'12" e distância de 271,81 m, segue até o marco P3 de coordenada Norte (Y) 7.937.180,99 m, Este (X) 800.083,93 m ; daí, confrontando com córrego Brejo, com azimute de 122°01'46" e distância de 103,24 m, segue até o marco P4 de coordenada Norte (Y) 7.937.126,24 m, Este (X) 800.171,45 m ; daí, confrontando com córrego Brejo, com azimute de 210°59'35" e distância de 833,98 m, segue até o marco P5 de coordenada Norte (Y) 7.936.411,33 m, Este (X) 799.742,00 m ; daí, confrontando com Bairro Paineiras, com azimute de 283°52'40" e distância de 87,60 m, segue até o marco P6 de coordenada Norte (Y) 7.936.432,34 m, Este (X) 799.656,96 m ; daí, confrontando com Bairro Paineiras, com azimute de 274°55'54" e distância de 65,02 m, segue até o marco P7 de coordenada Norte (Y) 7.936.437,93 m, Este (X) 799.592,18 m ; daí, confrontando com Bairro Paineiras, com azimute de 280°08'37" e distância de 117,06 m, segue até o marco P8 de coordenada Norte (Y) 7.936.458,54 m, Este (X) 799.476,95 m ; daí, confrontando com Bairro Paineiras, com azimute de 299°19'40" e distância de 51,87 m, segue até o marco P9 de coordenada Norte (Y) 7.936.483,95 m, Este (X) 799.431,73 m ; daí, confrontando com Bairro Paineiras, com azimute de 284°02'10" e distância de 44,50 m, segue até o marco P10 de coordenada Norte (Y) 7.936.494,74 m, Este (X) 799.388,56 m ; daí, confrontando com Bairro Paineiras, com azimute de 261°12'34" e distância

de 8,15 m, segue até o marco P11 de coordenada Norte (Y) 7.936.493,49 m, Este (X) 799.380,51 m ; daí, confrontando com Bairro Paineiras, com azimute de 236°39'24" e distância de 101,50 m, segue até o marco P12 de coordenada Norte (Y) 7.936.437,70 m, Este (X) 799.295,72 m ; daí, confrontando com Bairro Paineiras, com azimute de 289°43'02" e distância de 622,15 m, segue até o marco P13 de coordenada Norte (Y) 7.936.647,61 m, Este (X) 798.710,04 m ; daí, confrontando com Bairro Paineiras, com azimute de 289°08'00" e distância de 739,60 m, segue até o marco P14 de coordenada Norte (Y) 7.936.890,02 m, Este (X) 798.011,30 m ; daí, confrontando com Rua Leopoldo Fernandes, com azimute de 274°56'34" e distância de 438,60 m, segue até o marco P15 de coordenada Norte (Y) 7.936.927,81 m, Este (X) 797.574,32 m ; daí, confrontando com Rua São José, com azimute de 0°18'34" e distância de 18,49 m, segue até o marco P16 de coordenada Norte (Y) 7.936.946,31 m, Este (X) 797.574,42 m ; daí, confrontando com Bairro Miranda, com azimute de 94°14'11" e distância de 17,56 m, segue até o marco P17 de coordenada Norte (Y) 7.936.945,01 m, Este (X) 797.591,93 m ; daí, confrontando com Bairro Miranda, com azimute de 43°27'35" e distância de 105,89 m, segue até o marco P18 de coordenada Norte (Y) 7.937.021,87 m, Este (X) 797.664,76 m ; daí, confrontando com Bairro Miranda, com azimute de 289°08'01" e distância de 34,31 m, segue até o marco P19 de coordenada Norte (Y) 7.937.033,11 m, Este (X) 797.632,35 m ; daí, confrontando com Bairro Miranda, com azimute de 39°23'59" e distância de 65,76 m, segue até o marco P20 de coordenada Norte (Y) 7.937.083,93 m, Este (X) 797.674,10 m ; daí, confrontando com Rua Florestina, com azimute de 89°56'08" e distância de 111,52 m, segue até o marco P21 de coordenada Norte (Y) 7.937.084,06 m, Este (X) 797.785,61 m ; daí, confrontando com Rua Piaui, com azimute de 1°56'10" e distância de 303,47 m, segue até o marco P22 de coordenada Norte (Y) 7.937.387,35 m, Este (X) 797.795,86 m ; daí, confrontando com Avenida Calimério Pereira de Avila, com azimute de 89°48'44" e distância de 189,59 m, segue até o marco P23 de coordenada Norte (Y) 7.937.387,97 m, Este (X) 797.985,46 m ; daí, confrontando com Praça Antonio Severino Cardoso, com azimute de 44°50'41" e distância de 51,35 m, segue até o marco P24 de coordenada Norte (Y) 7.937.424,38 m, Este (X) 798.021,67 m ; daí, confrontando com Avenida Doutor Oswaldo Pierucetti,

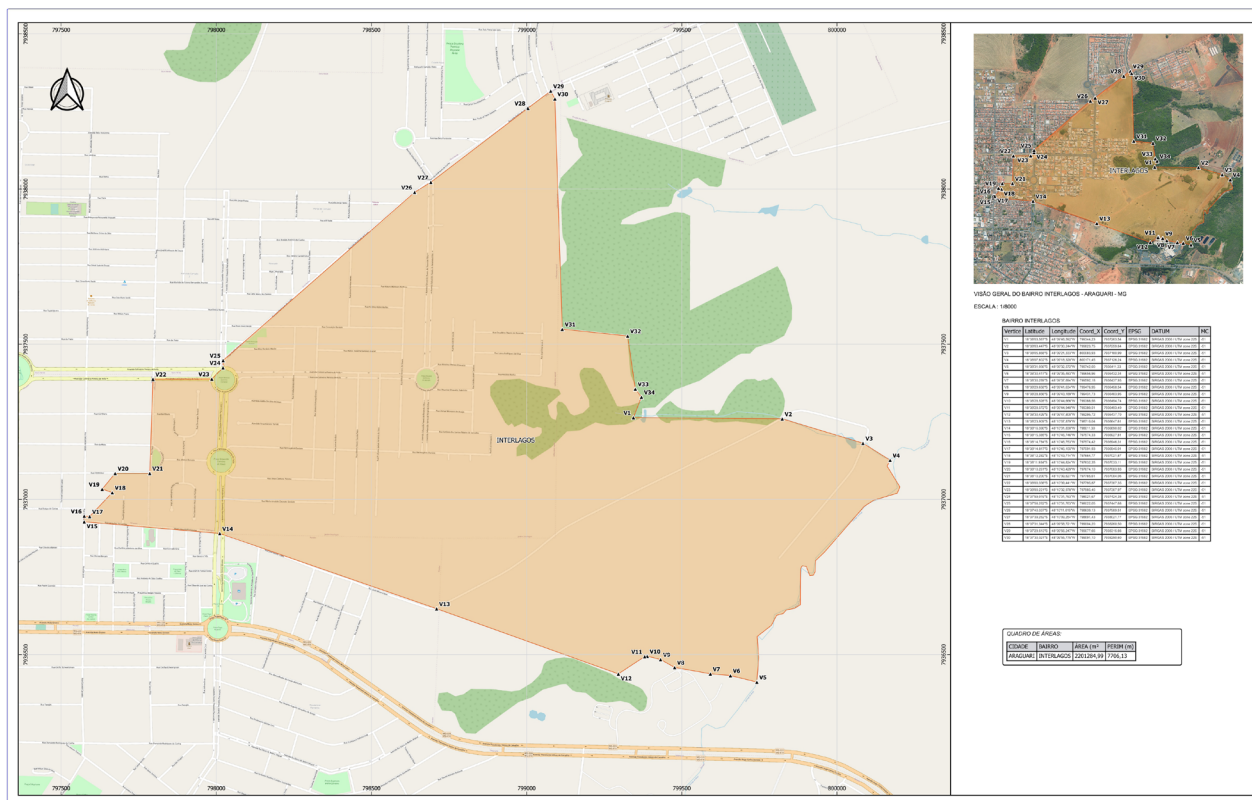
com azimute de 0°56'20" e distância de 23,31 m, segue até o marco P25 de coordenada Norte (Y) 7.937.447,68 m, Este (X) 798.022,05 m ; daí, confrontando com Rua João Rodrigues da Cunha, com azimute de 48°42'54" e distância de 821,20 m, segue até o marco P26 de coordenada Norte (Y) 7.937.989,51 m, Este (X) 798.639,13 m ; daí, confrontando com Rua João Rodrigues da Cunha, com azimute de 58°20'18" e distância de 61,45 m, segue até o marco P27 de coordenada Norte (Y) 7.938.021,77 m, Este (X) 798.691,43 m ; daí, confrontando com Rua João Rodrigues da Cunha, com azimute de 52°38'42" e distância de 393,47 m, segue até o marco P28 de coordenada Norte (Y) 7.938.260,50 m, Este (X) 799.004,20 m ; daí, confrontando com Rua João Rodrigues da Cunha, com azimute de 53°06'00" e distância de 91,87 m, segue até o marco P29 de coordenada Norte (Y) 7.938.315,66 m, Este (X) 799.077,66 m ; daí, confrontando com Bairro Parque dos Verdes, com azimute de 151°47'05" e distância de 28,44 m, segue até o marco P30 de coordenada Norte (Y) 7.938.290,60 m, Este (X) 799.091,10 m ; daí, confrontando com Bairro Indefinido III, com azimute de 178°09'53" e distância de 742,45 m, segue até o marco P31 de coordenada Norte (Y) 7.937.548,53 m, Este (X) 799.114,88 m ; daí, confrontando com Bairro Indefinido III, com azimute de 95°58'33" e distância de 211,93 m, segue até o marco P32 de coordenada Norte (Y) 7.937.526,47 m, Este (X) 799.325,66 m ; daí, confrontando com Bairro Indefinido III, com azimute de 171°47'43" e distância de 172,42 m, segue até o marco P33 de coordenada Norte (Y) 7.937.355,81 m, Este (X) 799.350,26 m ; daí, confrontando com Bairro Indefinido III, com azimute de 142°51'12" e distância de 32,86 m, segue até o marco P34 de coordenada Norte (Y) 7.937.329,62 m, Este (X) 799.370,11 m ;

Finalmente do marco P34 segue até o marco P1, (início da descrição), confrontando com Bairro Indefinido III, com azimute de 201°22'52", e distância de 70,97 m, fechando assim o perímetro acima descrito.

Observações:

A planta anexa é parte integrante deste memorial descritivo.

Roberto Elizeu Preosck
 Engenheiro Cartógrafo
 CREA: 1704461472



Anexo LIV - Bairro Interlagos

AEROTRI - SERVIÇOS DE ENGENHARIA, ARQUITETURA E CARTOGRAFIA

PREFEITURA MUNICIPAL DE ARAGUARI - MG
 CNPJ: 13.023.970/0001-04

ROBERTO ELIZEU PREOSCK
 Engenheiro Cartógrafo
 CREA: 1704461472

DEFINIÇÃO DA ÁREA DO BAIRRO INTERLAGOS, MUNICÍPIO DE ARAGUARI - MG

01/01

BAIRRO IPÊ

Proprietário:
 Prefeitura Municipal de Araguari
 Propriedade:
 Bairro Ipê
 Local: Araguari Comarca:
 Perímetro: 2.904,03 m Área: 303.891,18 m²
DESCRIÇÃO

O perímetro do imóvel descrito abaixo, está Georreferenciado no Sistema Geodésico Brasileiro, e tem início no marco denominado P1 de coordenadas Plano Retangulares Relativas, Sistema UTM-Datum SIRGAS2000, Este (X) 799.093,05 m e Norte (Y) 7.938.327,21 m referentes ao meridiano central 51°00'; daí, confrontando com Rua João Rodrigues da Cunha, com azimute de 233°06'00" e distância de 111,11 m, segue até o marco P2 de coordenada Norte (Y) 7.938.260,50 m, Este (X) 799.004,20 m ; daí, confrontando com Rua Wilson Prado, com azimute de 341°28'37" e distância de 112,01 m, segue até o marco P3 de coordenada Norte (Y) 7.938.366,71 m, Este (X) 798.968,61 m ; daí, confrontando com Rua Carlos David Martins, com azimute de 235°43'35" e distância de 54,03 m, segue até o marco P4 de coordenada Norte (Y) 7.938.336,29 m, Este (X) 798.923,96 m ; daí, confrontando com Rua Milton Miguel Duarte, com azimute de 353°08'42" e distância de 182,88 m, segue até o marco P5 de coordenada Norte (Y) 7.938.517,86 m, Este (X) 798.902,13 m ; daí, confrontando com Rua Dois Portal dos Ipês, com azimute de 271°06'37" e distância de

170,69 m, segue até o marco P6 de coordenada Norte (Y) 7.938.521,16 m, Este (X) 798.731,48 m ; daí, confrontando com Rua Publicitário Pedro Alcântara Lopes Resende, com azimute de 0°00'00" e distância de 107,16 m, segue até o marco P7 de coordenada Norte (Y) 7.938.628,32 m, Este (X) 798.731,48 m ; daí, confrontando com Rua Helena Moreira da Silva, com azimute de 89°23'49" e distância de 81,69 m, segue até o marco P8 de coordenada Norte (Y) 7.938.629,18 m, Este (X) 798.813,17 m ; daí, confrontando com Rua Maria Cleonice da Silva Sousa, com azimute de 0°43'29" e distância de 104,46 m, segue até o marco P9 de coordenada Norte (Y) 7.938.733,63 m, Este (X) 798.814,49 m ; daí, confrontando com Rua Claudio Marcelino da Silveira, com azimute de 270°17'04" e distância de 24,87 m, segue até o marco P10 de coordenada Norte (Y) 7.938.733,76 m, Este (X) 798.789,62 m ; daí, confrontando com Bairro Indefinido IV, com azimute de 0°46'55" e distância de 520,54 m, segue até o marco P11 de coordenada Norte (Y) 7.939.254,25 m, Este (X) 798.796,73 m ; daí, confrontando com Bairro Indefinido IV, com azimute de 269°41'54" e distância de 4,06 m, segue até o marco P12 de coordenada Norte (Y) 7.939.254,23 m, Este (X) 798.792,67 m ; daí, confrontando com Bairro Indefinido IV, com azimute de 2°05'58" e distância de 25,57 m, segue até o marco P13 de coordenada Norte (Y) 7.939.279,78 m, Este (X) 798.793,60 m ; daí, confrontando com Bairro Indefinido IV, com azimute de 91°21'22" e distância de 42,21 m, segue até o marco P14 de coordenada Norte (Y) 7.939.278,78 m, Este (X) 798.835,80 m ; daí, confrontando com Bairro Indefinido IV, com azimute de 173°08'37" e distância de 9,35 m, segue até

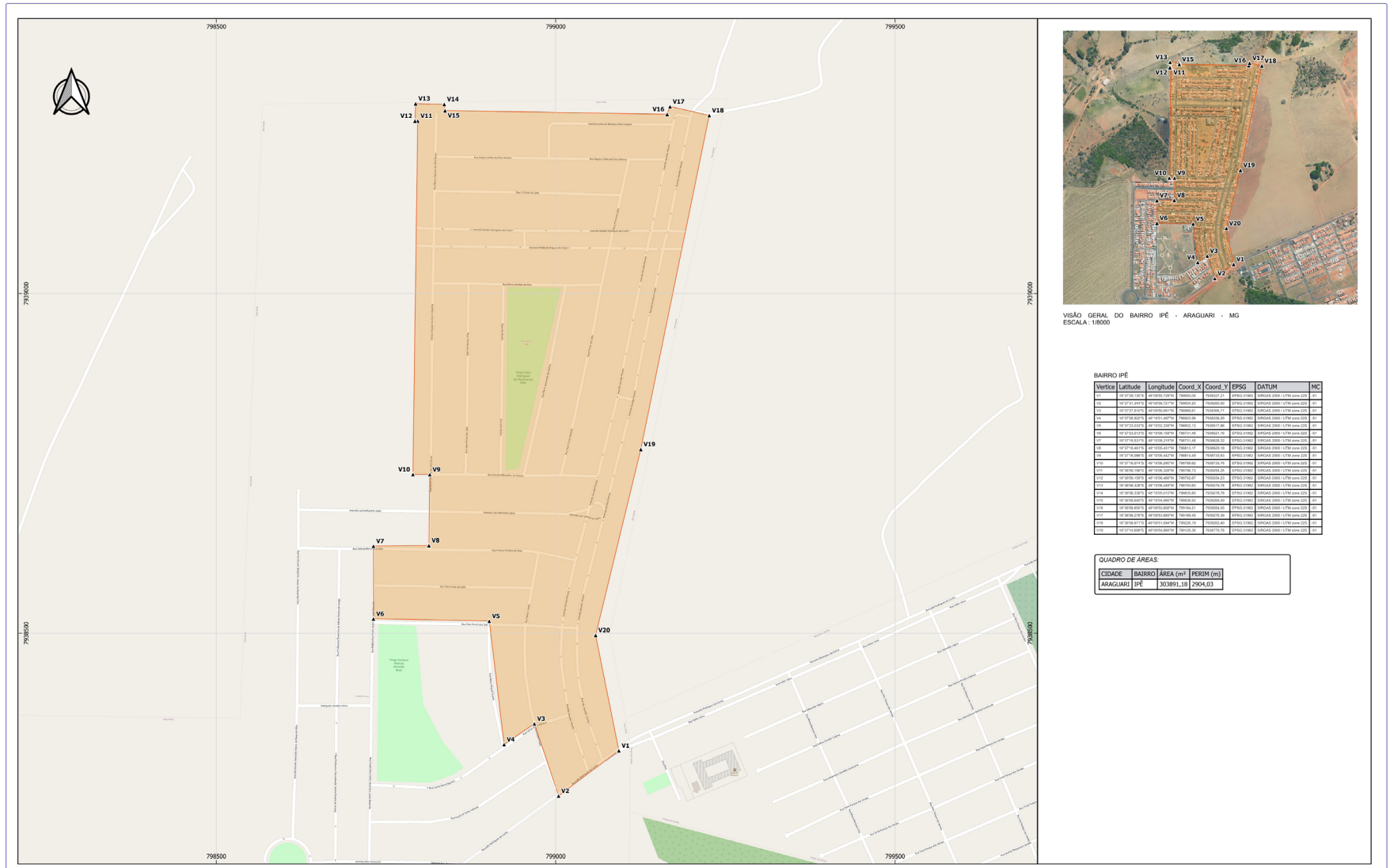
o marco P15 de coordenada Norte (Y) 7.939.269,49 m, Este (X) 798.836,92 m ; daí, confrontando com Bairro Indefinido IV, com azimute de 90°57'24" e distância de 327,34 m, segue até o marco P16 de coordenada Norte (Y) 7.939.264,03 m, Este (X) 799.164,21 m ; daí, confrontando com Bairro Indefinido IV, com azimute de 20°28'28" e distância de 12,13 m, segue até o marco P17 de coordenada Norte (Y) 7.939.275,39 m, Este (X) 799.168,45 m ; daí, confrontando com Bairro Indefinido IV, com azimute de 102°40'51" e distância de 59,19 m, segue até o marco P18 de coordenada Norte (Y) 7.939.262,40 m, Este (X) 799.226,19 m ; daí, confrontando com Bairro Indefinido, com azimute de 191°35'21" e distância de 501,84 m, segue até o marco P19 de coordenada Norte (Y) 7.938.770,78 m, Este (X) 799.125,38 m ; daí, confrontando com Bairro Indefinido, com azimute de 193°39'52" e distância de 281,72 m, segue até o marco P20 de coordenada Norte (Y) 7.938.497,04 m, Este (X) 799.058,83 m ;

Finalmente do marco P20 segue até o marco P1, (início da descrição), confrontando com Bairro Indefinido, com azimute de 168°36'26", e distância de 173,24 m, fechando assim o perímetro acima descrito.

Observações:

A planta anexa é parte integrante deste memorial descritivo.

Roberto Elizeu Preosck
 Engenheiro Cartógrafo
 CREA: 1704461472



Anexo LVI - Bairro Ipê

AEROTRI Engenharia e Cartografia

PREFEITURA MUNICIPAL DE ARAGUARI - MG
 CNPJ: 15.003.974/0001-24

ROBERTO ELIZEU PREOSCK
 Engenheiro Cartógrafo

DEFINIÇÃO DA ÁREA DO BAIRRO IPÊ, MUNICÍPIO DE ARAGUARI - MG.

EPSSG: 4326.10
 EPSG 31482 - SIRGAS 2000 / UTM zona 22S

ESCALA: 1:2000
 DATA: 08/09/2023
 DESENHO: ALDO MONDINO

Página: 01/01

BAIRRO JARDIM ARABICA

Proprietário:
Prefeitura Municipal de Araguari
Propriedade:
Bairro Jardim Arabica
Local: Araguari Comarca:
Perímetro: 7.444,31 m Área: 2.079.710,94 m²
DESCRIÇÃO

O perímetro do imóvel descrito abaixo, está Georreferenciado no Sistema Geodésico Brasileiro, e tem início no marco denominado P1 de coordenadas Plano Retangulares Relativas, Sistema U T M - Datum SIRGAS2000, Este (X) 799.091,10 m e Norte (Y) 7.938.290,60 m referentes ao meridiano central 51°00'; daí, confrontando com Bairro Parque dos Verdes, com azimute de 152°08'07" e distância de 71,67 m, segue até o marco P2 de coordenada Norte (Y) 7.938.227,25 m, Este (X) 799.124,60 m ; daí, confrontando com Bairro Parque dos Verdes, com azimute de 104°36'51" e distância de 477,43 m, segue até o marco P3 de coordenada Norte (Y) 7.938.106,79 m, Este (X) 799.586,58 m ; daí, confrontando com Bairro Parque dos Verdes, com azimute de 95°46'38" e distância de 218,84 m, segue até o marco P4 de coordenada Norte (Y) 7.938.084,76 m, Este (X) 799.804,31 m ; daí, confrontando com Bairro Parque dos Verdes, com azimute de 76°45'02" e distância de 538,44 m, segue até o marco P5 de coordenada Norte (Y) 7.938.208,16 m, Este (X) 800.328,42 m ; daí, confrontando com Bairro Parque dos Verdes, com azimute de 317°20'57" e

distância de 334,52 m, segue até o marco P6 de coordenada Norte (Y) 7.938.454,20 m, Este (X) 800.101,77 m ; daí, confrontando com Bairro Parque dos Verdes, com azimute de 357°40'17" e distância de 250,32 m, segue até o marco P7 de coordenada Norte (Y) 7.938.704,32 m, Este (X) 800.091,60 m ; daí, confrontando com Bairro Parque dos Verdes, com azimute de 334°08'53" e distância de 63,88 m, segue até o marco P8 de coordenada Norte (Y) 7.938.761,80 m, Este (X) 800.063,75 m ; daí, confrontando com Bairro Indefinido, com azimute de 55°35'19" e distância de 523,99 m, segue até o marco P9 de coordenada Norte (Y) 7.939.057,93 m, Este (X) 800.496,04 m ; daí, confrontando com Quem de Direito, com azimute de 145°51'50" e distância de 320,96 m, segue até o marco P10 de coordenada Norte (Y) 7.938.792,27 m, Este (X) 800.676,15 m ; daí, confrontando com Quem de Direito, com azimute de 89°46'13" e distância de 54,17 m, segue até o marco P11 de coordenada Norte (Y) 7.938.792,48 m, Este (X) 800.730,32 m ; daí, confrontando com Quem de Direito, com azimute de 119°23'14" e distância de 736,96 m, segue até o marco P12 de coordenada Norte (Y) 7.938.430,85 m, Este (X) 801.372,45 m ; daí, confrontando com Córrego do Brejo, com azimute de 222°37'55" e distância de 1.773,25 m, segue até o marco P13 de coordenada Norte (Y) 7.937.126,24 m, Este (X) 800.171,45 m ; daí, confrontando com Córrego do Brejo, com azimute de 302°01'46" e distância de 103,24 m, segue até o marco P14 de coordenada Norte (Y) 7.937.180,99 m, Este (X) 800.083,93 m ; daí, confrontando com Córrego do Brejo, com azimute de 286°49'12" e distância de 271,81 m, segue até o marco

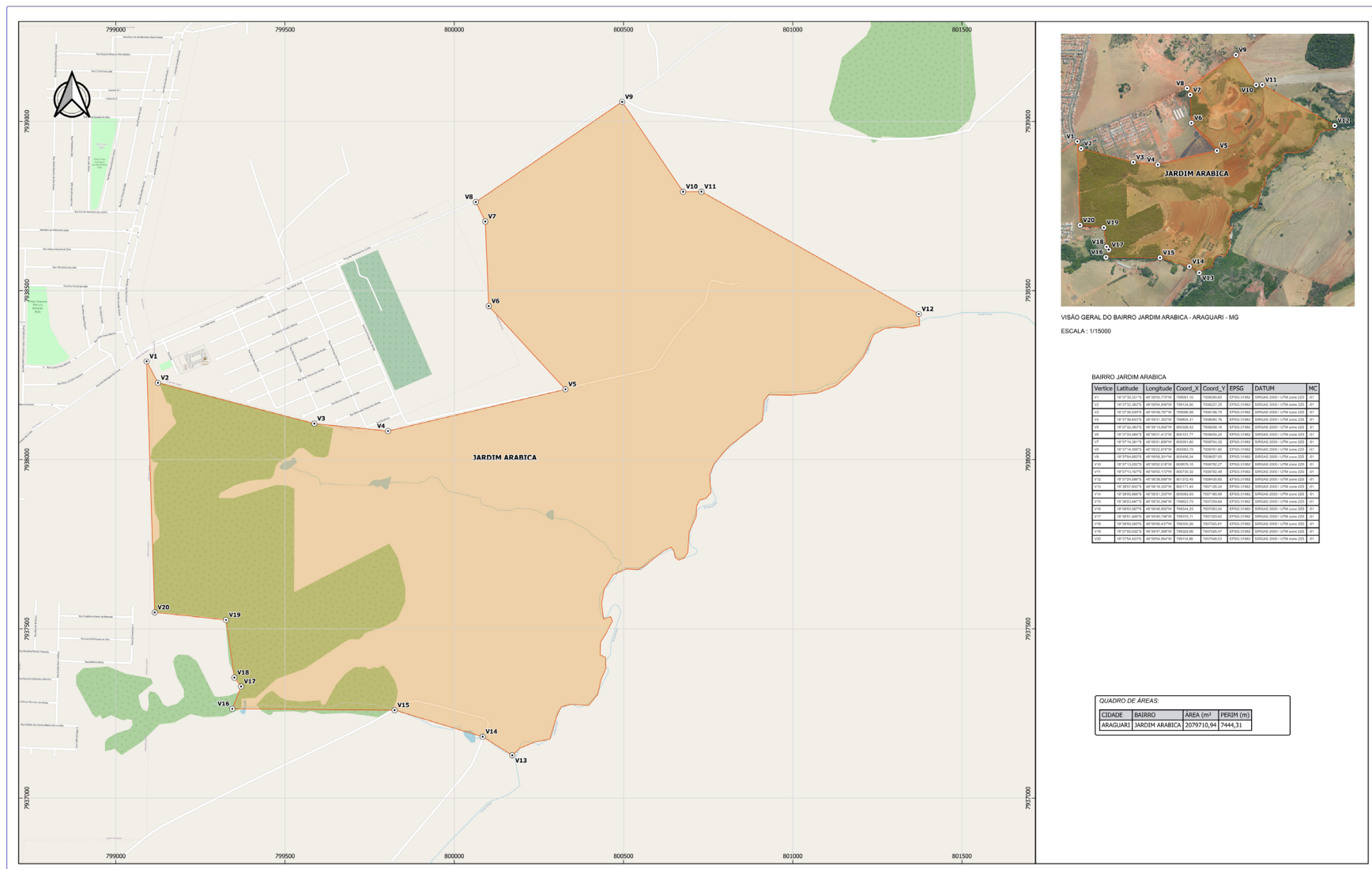
P15 de coordenada Norte (Y) 7.937.259,64 m, Este (X) 799.823,75 m ; daí, confrontando com Córrego do Brejo, com azimute de 270°27'56" e distância de 479,53 m, segue até o marco P16 de coordenada Norte (Y) 7.937.263,54 m, Este (X) 799.344,23 m ; daí, confrontando com Bairro Interlagos, com azimute de 21°22'52" e distância de 70,97 m, segue até o marco P17 de coordenada Norte (Y) 7.937.329,62 m, Este (X) 799.370,11 m ; daí, confrontando com Bairro Interlagos, com azimute de 322°51'12" e distância de 32,86 m, segue até o marco P18 de coordenada Norte (Y) 7.937.355,81 m, Este (X) 799.350,26 m ; daí, confrontando com Bairro Interlagos, com azimute de 351°47'43" e distância de 172,42 m, segue até o marco P19 de coordenada Norte (Y) 7.937.526,47 m, Este (X) 799.325,66 m ; daí, confrontando com Bairro Interlagos, com azimute de 275°58'33" e distância de 211,93 m, segue até o marco P20 de coordenada Norte (Y) 7.937.548,53 m, Este (X) 799.114,88 m ;

Finalmente do marco P20 segue até o marco P1, (início da descrição), confrontando com Bairro Interlagos, com azimute de 358°09'53", e distância de 742,45 m, fechando assim o perímetro acima descrito.

Observações:

A planta anexa é parte integrante deste memorial descritivo.

Roberto Elizeu Preosck
Engenheiro Cartógrafo
CREA: 1704461472



Anexo LVIII - Bairro Jardim Arabica

AEROTRI Engenharia e Cartografia

PROFESSOR DE ENGENHARIA DE CARTOGRAFIA
Rua Lúcio Martins Mendes, nº 123 | 13090-000 - Araguari - MG
Fone: (35) 3241-9098 | www.aerotri.com.br

ESCALA: 1:2000
DATA: 04/12/2023
DESENHO: ALDO MOURA
PROJETO: ROBERTO ELIZEU PREOSCK

PREFEITURA MUNICIPAL DE ARAGUARI - MG
CNPJ: 15.923.971/0001-84

DEFINIÇÃO DA ÁREA DO BAIRRO JARDIM ARABICA, MUNICÍPIO DE ARAGUARI - MG.

PROJETO: 3182 - SIRGAS 2000 / UTM zona 22S

01/01

BAIRRO JARDIM BOCALON

Proprietário:
 Prefeitura Municipal de Araguari
 Propriedade:
 Bairro Jardim Bocalon
 Local: Araguari Comarca:
 Perímetro: 5.094,69 m Área: 1.150.580,671 m²
DESCRIÇÃO

O perímetro do imóvel descrito abaixo, está Georreferenciado no Sistema Geodésico Brasileiro, e tem início no marco denominado P1 de coordenadas Plano Retangulares Relativas, Sistema UTM-Datum SIRGAS2000, Este (X) 792.782,19 m e Norte (Y) 7.937.390,86 m referentes ao meridiano central 51°00'; daí, confrontando com Bairro Sewa, com azimute de 229°10'28" e distância de 328,11 m, segue até o marco P2 de coordenada Norte (Y) 7.937.176,35 m, Este (X) 792.533,91 m ; daí, confrontando com MG-223, com azimute de 318°56'34" e distância de 1.688,03 m, segue até o marco P3 de coordenada Norte (Y) 7.938.449,22 m, Este (X) 791.425,19 m ; daí, confrontando com Quem de Direito, com azimute de 74°55'09" e distância de 1.467,19 m, segue até o marco P4 de coordenada Norte (Y) 7.938.830,96 m, Este (X) 792.841,85 m ; daí, confrontando com Bairro São Sebastião, com azimute de 183°02'03" e distância de 274,77 m, segue até o marco P5 de coordenada Norte (Y) 7.938.556,57 m, Este (X) 792.827,31 m ; daí, confrontando com Bairro São Sebastião, com azimute de 190°04'07" e distância de 219,61 m, segue até o marco P6 de coordenada

Norte (Y) 7.938.340,35 m, Este (X) 792.788,92 m ; daí, confrontando com Bairro São Sebastião, com azimute de 199°05'29" e distância de 301,03 m, segue até o marco P7 de coordenada Norte (Y) 7.938.055,87 m, Este (X) 792.690,45 m ; daí, confrontando com Bairro São Sebastião, com azimute de 205°40'59" e distância de 225,20 m, segue até o marco P8 de coordenada Norte (Y) 7.937.852,92 m, Este (X) 792.592,85 m ; daí, confrontando com Bairro São Sebastião, com azimute de 194°50'06" e distância de 109,87 m, segue até o marco P9 de coordenada Norte (Y) 7.937.746,71 m, Este (X) 792.564,72 m ; daí, confrontando com Bairro São Sebastião, com azimute de 194°54'53" e distância de 15,89 m, segue até o marco P10 de coordenada Norte (Y) 7.937.731,35 m, Este (X) 792.560,63 m ; daí, confrontando com Bairro São Sebastião, com azimute de 182°00'03" e distância de 16,44 m, segue até o marco P11 de coordenada Norte (Y) 7.937.714,91 m, Este (X) 792.560,06 m ; daí, confrontando com Bairro São Sebastião, com azimute de 178°08'21" e distância de 19,89 m, segue até o marco P12 de coordenada Norte (Y) 7.937.695,03 m, Este (X) 792.560,70 m ; daí, confrontando com Bairro São Sebastião, com azimute de 170°47'20" e distância de 18,83 m, segue até o marco P13 de coordenada Norte (Y) 7.937.676,45 m, Este (X) 792.563,72 m ; daí, confrontando com Bairro São Sebastião, com azimute de 159°29'27" e distância de 51,41 m, segue até o marco P14 de coordenada Norte (Y) 7.937.628,29 m, Este (X) 792.581,73 m ; daí, confrontando com Bairro São Sebastião, com azimute de 152°10'10" e distância de 63,95 m, segue até o marco P15 de coordenada

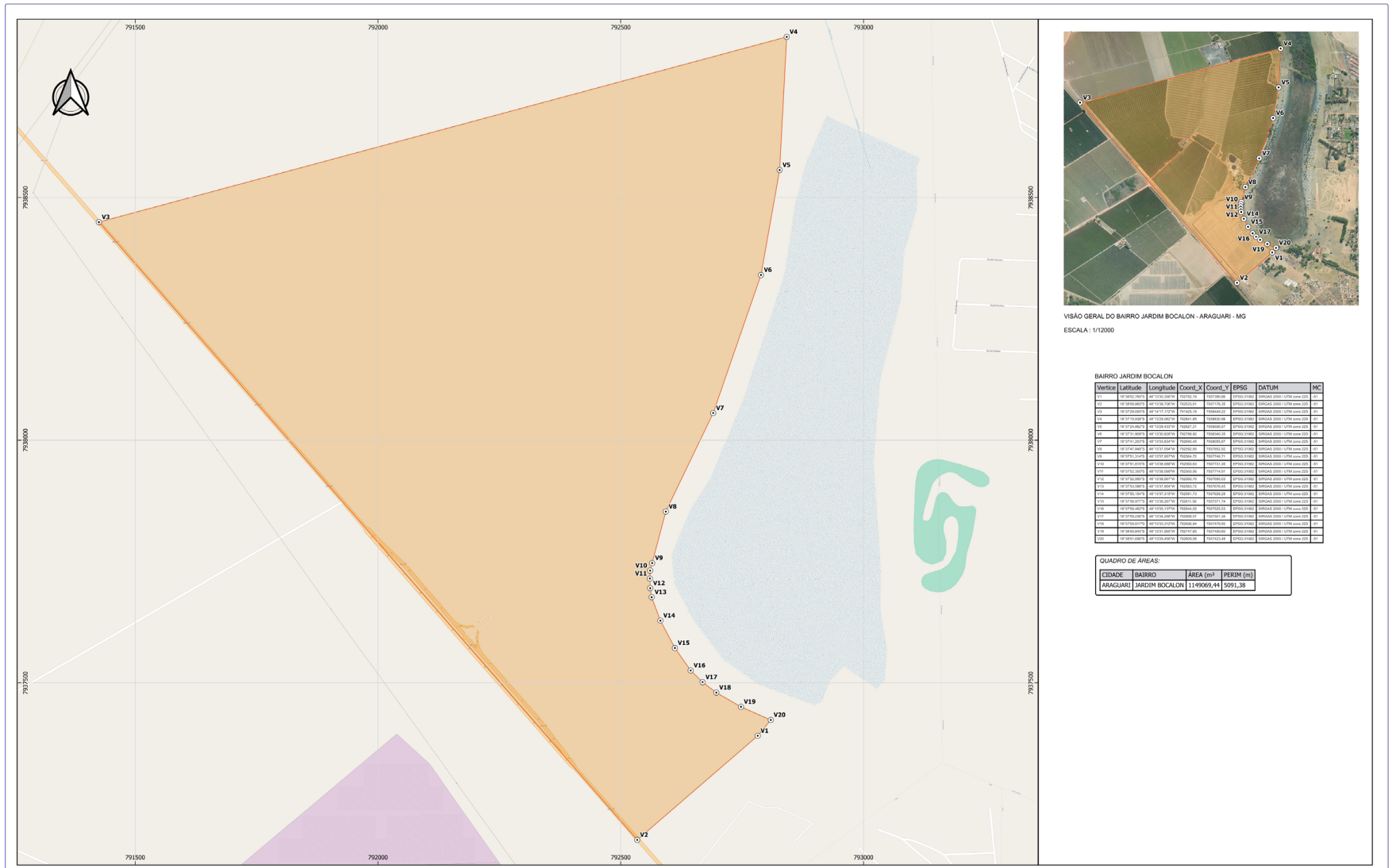
Norte (Y) 7.937.571,74 m, Este (X) 792.611,58 m ; daí, confrontando com Bairro São Sebastião, com azimute de 144°56'11" e distância de 56,46 m, segue até o marco P16 de coordenada Norte (Y) 7.937.525,53 m, Este (X) 792.644,02 m ; daí, confrontando com Bairro São Sebastião, com azimute de 134°34'41" e distância de 34,46 m, segue até o marco P17 de coordenada Norte (Y) 7.937.501,34 m, Este (X) 792.668,57 m ; daí, confrontando com Bairro São Sebastião, com azimute de 127°06'07" e distância de 35,45 m, segue até o marco P18 de coordenada Norte (Y) 7.937.479,95 m, Este (X) 792.696,84 m ; daí, confrontando com Bairro São Sebastião, com azimute de 120°00'52" e distância de 58,68 m, segue até o marco P19 de coordenada Norte (Y) 7.937.450,60 m, Este (X) 792.747,65 m ; daí, confrontando com Bairro São Sebastião, com azimute de 113°49'33" e distância de 67,15 m, segue até o marco P20 de coordenada Norte (Y) 7.937.423,48 m, Este (X) 792.809,08 m ;

Finalmente do marco P20 segue até o marco P1, (início da descrição), confrontando com Bairro São Sebastião, com azimute de 219°29'54", e distância de 42,27 m, fechando assim o perímetro acima descrito.

Observações:

A planta anexa é parte integrante deste memorial descritivo.

Roberto Elizeu Preosck
 Engenheiro Cartógrafo
 CREA: 1704461472



Anexo LXII - Bairro Jardim Bocalon

AEROTRI
 Rua Lúcio Martins Mendes, nº 123 | 50090-000 - Araguari - MG
 Fone: (34) 3241-9494 | www.aerotri.com.br

ESCALA: 1:2000
 DATA: 16/12/2023
 DESENHO: ALDO MORAIS

PREFEITURA MUNICIPAL DE ARAGUARI - MG
 CNPJ: 15.923.971/0001-84

ROBERTO ELIZEU PREOSCK
 Eng. Cartógrafo - CREA: 1704461472

DEFINIÇÃO DA ÁREA DO BAIRRO JARDIM BOCALON, MUNICÍPIO DE ARAGUARI - MG.

Nº: 3182 / 3182
 Nº: 3182 / 3182 - SIRGAS 2000 / UTM zona 22S

01/01

BAIRRO JARDIM BORELA

Proprietário:
Prefeitura Municipal de Araguari
Propriedade:
Bairro Jardim Borela
Local: Araguari Comarca:
Perímetro: 5.715,96 m Área: 1.724.420,393 m²
DESCRİÇÃO

O perímetro do imóvel descrito abaixo, está Georreferenciado no Sistema Geodésico Brasileiro, e tem início no marco denominado P1 de coordenadas Plano Retangulares Relativas, Sistema UTM-Datum SIRGAS2000, Este (X) 799.832,39 m e Norte (Y) 7.936.155,99 m referentes ao meridiano central 51°00'; daí, confrontando com Bairro Jardim Botânico, com azimute de 202°20'01" e distância de 211,45 m, segue até o marco P2 de coordenada Norte (Y) 7.935.960,41 m, Este (X) 799.752,04 m; daí, confrontando com Bairro Jardim Botânico, com azimute de 206°25'53" e distância de 255,15 m, segue até o marco P3 de coordenada Norte (Y) 7.935.731,93 m, Este (X) 799.638,47 m; daí, confrontando com Bairro Jardim Botânico, com azimute de 196°27'43" e distância de 538,16 m, segue até o marco P4 de

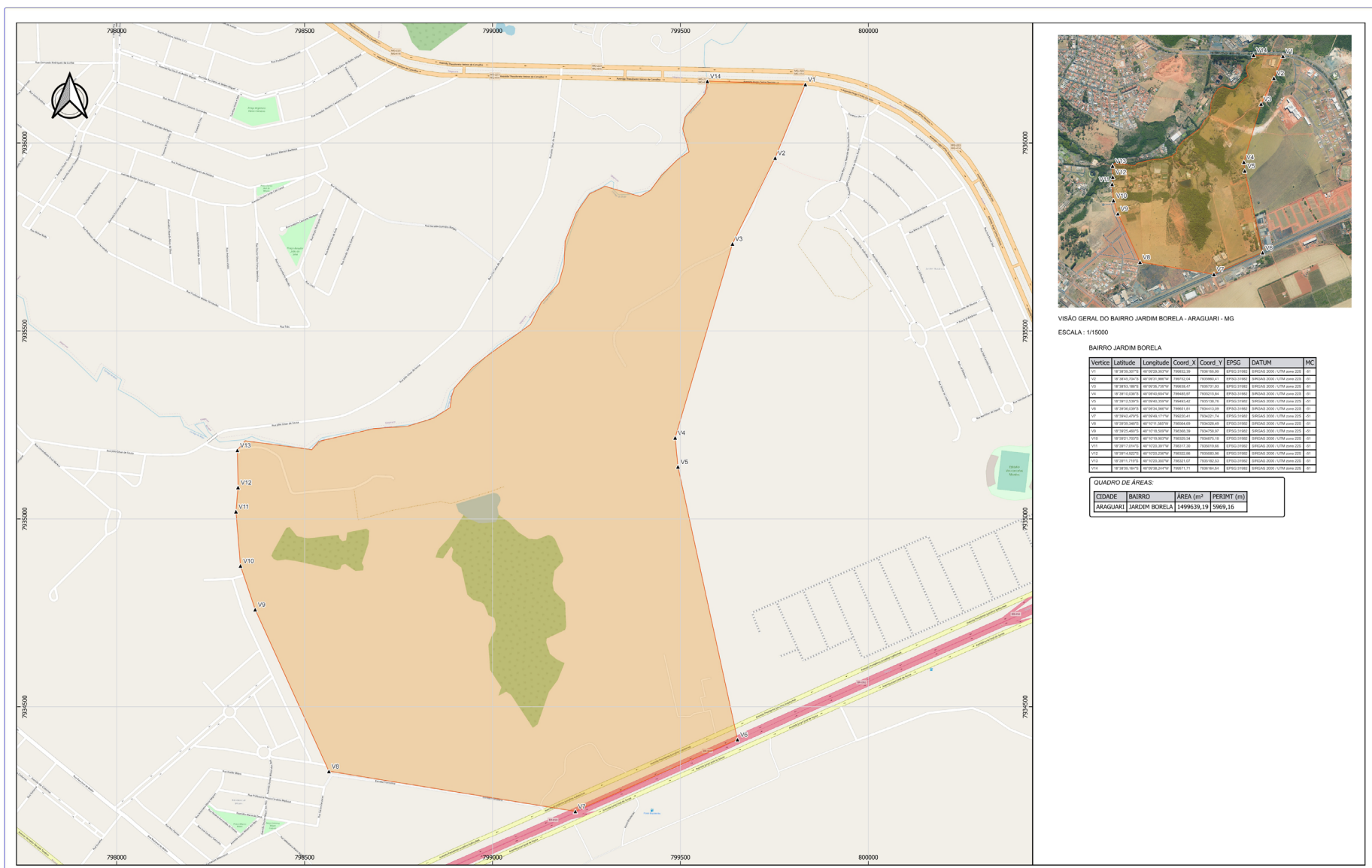
coordenada Norte (Y) 7.935.215,84 m, Este (X) 799.485,97 m; daí, confrontando com Bairro Jardim Botânico, com azimute de 174°28'25" e distância de 77,43 m, segue até o marco P5 de coordenada Norte (Y) 7.935.138,76 m, Este (X) 799.493,42 m; daí, confrontando com Bairro Jardim Botânico, com azimute de 167°41'17" e distância de 742,75 m, segue até o marco P6 de coordenada Norte (Y) 7.934.413,09 m, Este (X) 799.651,81 m; daí, confrontando com BR-050, com azimute de 246°04'49" e distância de 471,93 m, segue até o marco P7 de coordenada Norte (Y) 7.934.221,74 m, Este (X) 799.220,40 m; daí, confrontando com Estrada Francelina, com azimute de 279°14'46" e distância de 664,35 m, segue até o marco P8 de coordenada Norte (Y) 7.934.328,49 m, Este (X) 798.564,69 m; daí, confrontando com Bairro Bonanza, com azimute de 335°29'13" e distância de 473,12 m, segue até o marco P9 de coordenada Norte (Y) 7.934.758,97 m, Este (X) 798.368,39 m; daí, confrontando com Bairro Bonanza, com azimute de 341°25'41" e distância de 122,60 m, segue até o marco P10 de coordenada Norte (Y) 7.934.875,18 m, Este (X) 798.329,34 m; daí, confrontando com Bairro Bosque, com azimute de 355°14'13" e distância de 144,98 m, segue até o marco P11 de coordenada Norte (Y) 7.935.019,66 m, Este (X) 798.317,30 m; daí, confrontando

com Bairro Bosque, com azimute de 4°56'21" e distância de 64,53 m, segue até o marco P12 de coordenada Norte (Y) 7.935.083,96 m, Este (X) 798.322,86 m; daí, confrontando com Bairro Bosque, com azimute de 358°57'45" e distância de 98,58 m, segue até o marco P13 de coordenada Norte (Y) 7.935.182,53 m, Este (X) 798.321,07 m; daí, confrontando com Córrego do Brejo, com azimute de 51°51'39" e distância de 1.590,11 m, segue até o marco P14 de coordenada Norte (Y) 7.936.164,54 m, Este (X) 799.571,71 m;

Finalmente do marco P14 segue até o marco P1, (início da descrição), confrontando com Avenida Hugo Carlos Dorázio, com azimute de 91°52'39", e distância de 260,82 m, fechando assim o perímetro acima descrito.

Observações:
A planta anexa é parte integrante deste memorial descritivo.

Roberto Elizeu Preosck
Engenheiro Cartógrafo
CREA: 1704461472



VISÃO GERAL DO BAIRRO JARDIM BORELA - ARAGUARI - MG
ESCALA: 1/15000

BAIRRO JARDIM BORELA

Vertice	Latitude	Longitude	Coord. X	Coord. Y	EPSG	DATUM	MC
V1	14°52'51.0711"	47°52'52.5276"	799832.39	7936155.99	31982	SIRGAS 2000	202
V2	14°52'52.7624"	47°52'51.2697"	799832.34	7936155.99	31982	SIRGAS 2000	202
V3	14°52'52.7624"	47°52'51.2697"	799832.34	7936155.99	31982	SIRGAS 2000	202
V4	14°52'52.7624"	47°52'51.2697"	799832.34	7936155.99	31982	SIRGAS 2000	202
V5	14°52'52.7624"	47°52'51.2697"	799832.34	7936155.99	31982	SIRGAS 2000	202
V6	14°52'52.7624"	47°52'51.2697"	799832.34	7936155.99	31982	SIRGAS 2000	202
V7	14°52'52.7624"	47°52'51.2697"	799832.34	7936155.99	31982	SIRGAS 2000	202
V8	14°52'52.7624"	47°52'51.2697"	799832.34	7936155.99	31982	SIRGAS 2000	202
V9	14°52'52.7624"	47°52'51.2697"	799832.34	7936155.99	31982	SIRGAS 2000	202
V10	14°52'52.7624"	47°52'51.2697"	799832.34	7936155.99	31982	SIRGAS 2000	202
V11	14°52'52.7624"	47°52'51.2697"	799832.34	7936155.99	31982	SIRGAS 2000	202
V12	14°52'52.7624"	47°52'51.2697"	799832.34	7936155.99	31982	SIRGAS 2000	202
V13	14°52'52.7624"	47°52'51.2697"	799832.34	7936155.99	31982	SIRGAS 2000	202
V14	14°52'52.7624"	47°52'51.2697"	799832.34	7936155.99	31982	SIRGAS 2000	202

QUADRO DE ÁREAS:

CIDADE	BAIRRO	ÁREA (m ²)	PERIMT (m)
ARAGUARI	JARDIM BORELA	1499639,19	5969,16

Anexo LXIV - Bairro Jardim Borela

AEROTRI - SERVIÇOS DE GEODÉSIA, CARTOGRAFIA E SISTEMAS DE INFORMAÇÃO GEOGRÁFICA
Rua Luiz Humberto Mendes, nº 233 | São Lourenço - Araguari - MG
Fone: (31) 3261-9594 | www.aerotri.com.br

ESCALA: 1:4000
DATA: 04/02/2023
DESENHO: ALDO MOURA

PREFEITURA MUNICIPAL DE ARAGUARI - MG
CNPJ: 15.023.971/0001-24

ROBERTO ELIZEU PREOSCK
Eng. Cartógrafo - 1704461472

ROBERTO ELIZEU PREOSCK
Eng. Cartógrafo - 1704461472

DEFINIÇÃO DA ÁREA DO BAIRRO JARDIM BORELA, MUNICÍPIO DE ARAGUARI - MG.

EPSSG: 31982
EPSSG: 31982 - SIRGAS 2000 / UTM zona 22S

FOLHA: 01/01

BAIRRO JARDIM BOTÂNICO

Proprietário:
 Prefeitura Municipal de Araguari
 Propriedade:
 Bairro Jardim Botânico
 Local: Araguari Comarca:
 Perímetro: 4.464,45 m Área: 1.089.198,240 m²
DESCRIÇÃO

O perímetro do imóvel descrito abaixo, está Georreferenciado no Sistema Geodésico Brasileiro, e tem início no marco denominado P1 de coordenadas Plano Retangulares Relativas, Sistema UTM-Datum SIRGAS2000, Este (X) 799.643,99 m e Norte (Y) 7.934.448,90 m referentes ao meridiano central 51°00'; daí, confrontando com Bairro Jardim Borela, com azimute de 347°41'17" e distância de

706,11 m, segue até o marco P2 de coordenada Norte (Y) 7.935.138,76 m, Este (X) 799.493,42 m ; daí, confrontando com Bairro Jardim Borela, com azimute de 354°28'25" e distância de 77,43 m, segue até o marco P3 de coordenada Norte (Y) 7.935.215,84 m, Este (X) 799.485,97 m ; daí, confrontando com Bairro Jardim Borela, com azimute de 16°27'43" e distância de 538,16 m, segue até o marco P4 de coordenada Norte (Y) 7.935.731,93 m, Este (X) 799.638,47 m ; daí, confrontando com Bairro Jardim Borela, com azimute de 26°25'53" e distância de 255,15 m, segue até o marco P5 de coordenada Norte (Y) 7.935.960,41 m, Este (X) 799.752,04 m ; daí, confrontando com Bairro Jardim Borela, com azimute de 22°20'01" e distância de 211,45 m, segue até o marco P6 de coordenada Norte (Y) 7.936.155,99 m, Este (X) 799.832,39 m ; daí, confrontando com Avenida Hugo Carlos Dorázio, com azimute de 144°37'07" e distância

de 1.511,44 m, segue até o marco P7 de coordenada Norte (Y) 7.934.923,69 m, Este (X) 800.707,54 m ;
 Finalmente do marco P7 segue até o marco P1, (início da descrição), confrontando com Avenida Presidente Juscelino Kubitschek, com azimute de 245°56'34", e distância de 1.164,71 m, fechando assim o perímetro acima descrito.

Observações:
 A planta anexa é parte integrante deste memorial descritivo.

Roberto Elizeu Preosck
 Engenheiro Cartógrafo
 CREA: 1704461472



VISÃO GERAL DO BAIRRO JARDIM BOTANICO - ARAGUARI - MG
 ESCALA: 1/12000

Ord	Vertice	Latitude	Longitude	Coord. X	Coord. Y	EPSG	DATUM	INC
1	V1	14° 28' 14.00" S	48° 18' 54.00" W	799643,99	7934448,90	EPSG:31982	SIRGAS 2000 - UTM zona 22S	01
2	V2	14° 28' 12.00" S	48° 18' 40.00" W	799642,00	7934448,00	EPSG:31982	SIRGAS 2000 - UTM zona 22S	01
3	V3	14° 28' 10.00" S	48° 18' 26.00" W	799640,00	7934448,00	EPSG:31982	SIRGAS 2000 - UTM zona 22S	01
4	V4	14° 28' 08.00" S	48° 18' 12.00" W	799638,00	7934448,00	EPSG:31982	SIRGAS 2000 - UTM zona 22S	01
5	V5	14° 28' 06.00" S	48° 17' 58.00" W	799636,00	7934448,00	EPSG:31982	SIRGAS 2000 - UTM zona 22S	01
6	V6	14° 28' 04.00" S	48° 17' 44.00" W	799634,00	7934448,00	EPSG:31982	SIRGAS 2000 - UTM zona 22S	01
7	V7	14° 28' 02.00" S	48° 17' 30.00" W	799632,00	7934448,00	EPSG:31982	SIRGAS 2000 - UTM zona 22S	01

QUADRO DE ÁREAS:			
CIDADE	BAIRRO	ÁREA (m ²)	PERIM (m)
ARAGUARI	JARDIM BOTANICO	1266445,72	4543,92

Anexo LXVI - Bairro Jardim Botânico

		ESCALA: 1:4000 DATA: 16/12/2023 DESENHO: ALDO MORENO	
PREFEITURA MUNICIPAL DE ARAGUARI - MG CNPJ: 15.023.971/0001-24		ROBERTO ELIZEU PREOSCK Engenheiro Cartógrafo	
DEFINIÇÃO DA ÁREA DO BAIRRO JARDIM BOTANICO, MUNICÍPIO DE ARAGUARI - MG.		EPSSG: 31982	EPSSG: 31982 - SIRGAS 2000 / UTM zona 22S
			FOLHA: 01/01

BAIRRO JARDIM MOGIANA

Proprietário:
Prefeitura Municipal de Araguari
Propriedade:
Bairro Jardim Mogiana
Local: Araguari Comarca:
Perímetro: 9.258,27 m Área: 3.936.474,83 m²

DESCRIÇÃO

O perímetro do imóvel descrito abaixo, está Georreferenciado no Sistema Geodésico Brasileiro, e tem início no marco denominado P1 de coordenadas Plano Retangulares Relativas, Sistema U T M - Datum SIRGAS2000, Este (X) 795.660,27 m e Norte (Y) 7.938.980,32 m referentes ao meridiano central 51°00'; daí, confrontando com Bairro Cidade Jardim, com azimute de 281°07'28" e distância de 401,62 m, segue até o marco P2 de

coordenada Norte (Y) 7.939.057,81 m, Este (X) 795.266,20 m ; daí, confrontando com Bairro Cidade Jardim, com azimute de 358°48'36" e distância de 330,24 m, segue até o marco P3 de coordenada Norte (Y) 7.939.387,98 m, Este (X) 795.259,34 m ; daí, confrontando com Bairro Cidade Jardim, com azimute de 255°49'45" e distância de 265,52 m, segue até o marco P4 de coordenada Norte (Y) 7.939.322,98 m, Este (X) 795.001,90 m ; daí, confrontando com MG-414, com azimute de 358°03'44" e distância de 3.107,24 m, segue até o marco P5 de coordenada Norte (Y) 7.942.428,44 m, Este (X) 794.896,82 m ; daí, confrontando com Quem de Direito, com azimute de 88°54'28" e distância de 987,66 m, segue até o marco P6 de coordenada Norte (Y) 7.942.447,26 m, Este (X) 795.884,30 m ; daí, confrontando com Quem de Direito, com azimute de 170°08'04" e distância de 2.396,72 m, segue até o marco P7 de coordenada Norte (Y) 7.940.085,99 m, Este (X) 796.294,95 m ; daí, confrontando com Quem de Direito, com azimute de 131°13'49" e distância de 492,45 m, segue

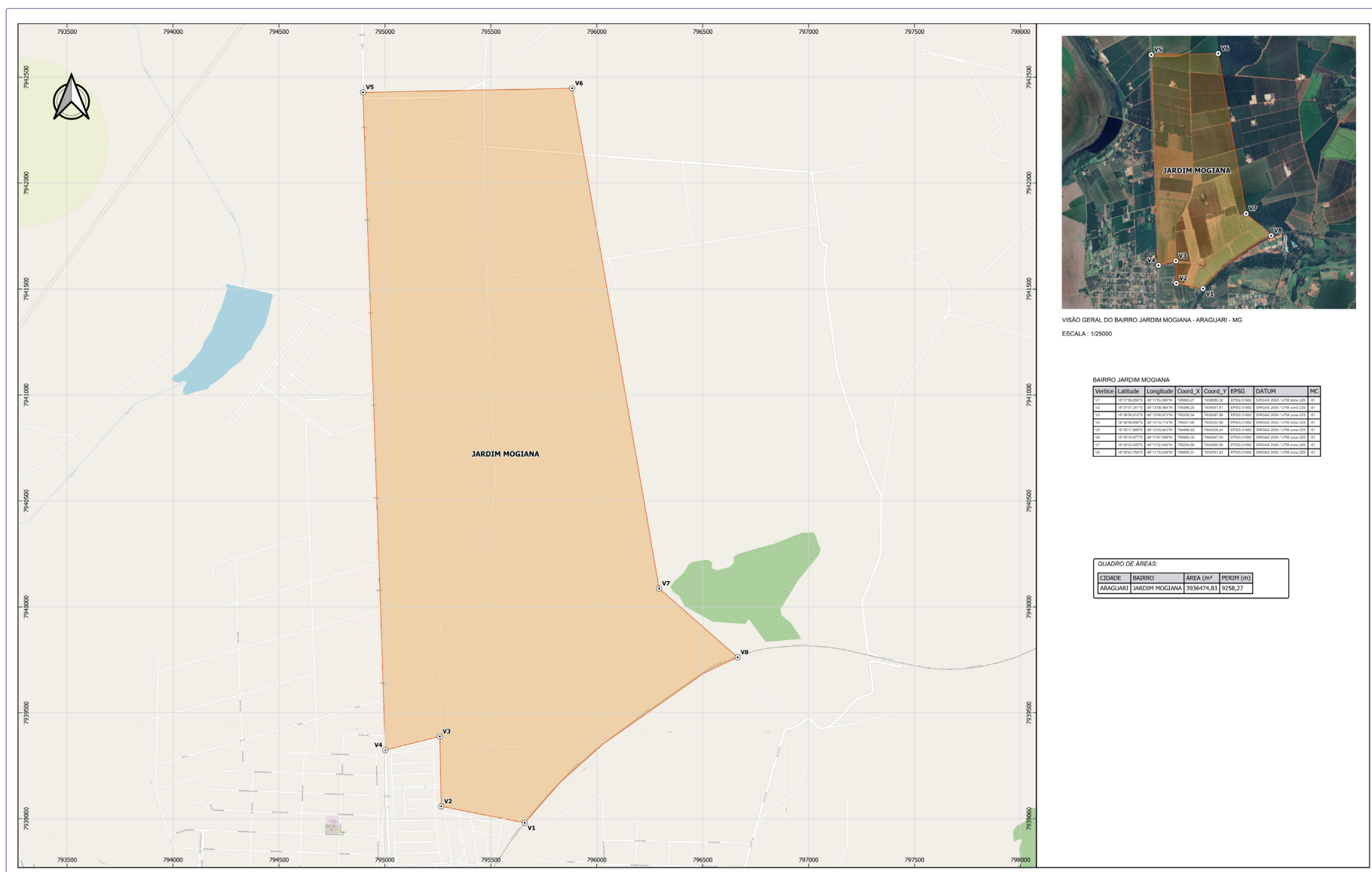
até o marco P8 de coordenada Norte (Y) 7.939.761,42 m, Este (X) 796.665,31 m ;

Finalmente do marco P8 segue até o marco P1, (início da descrição), confrontando com Ferrovia Centro-Atlântica e Bairro Jardim Panorama, com azimute de 232°08'46", e distância de 1.272,88 m, fechando assim o perímetro acima descrito.

Observações:

A planta anexa é parte integrante deste memorial descritivo.

Roberto Elizeu Preosck
Engenheiro Cartógrafo
CREA: 1704461472



BAIRRO JARDIM MOGIANA

Vertice	Latitude	Longitude	Coord_X	Coord_Y	EPSG	DATUM	MC
V1	48°27'48.811"	48°11'53.028"	795660,27	7938980,32	EPSG:31982	SIRGAS 2000	UTM zona 22S
V2	48°27'48.811"	48°11'53,028"	795660,27	7938980,32	EPSG:31982	SIRGAS 2000	UTM zona 22S
V3	48°27'48.811"	48°11'53,028"	795660,27	7938980,32	EPSG:31982	SIRGAS 2000	UTM zona 22S
V4	48°27'48.811"	48°11'53,028"	795660,27	7938980,32	EPSG:31982	SIRGAS 2000	UTM zona 22S
V5	48°27'48.811"	48°11'53,028"	795660,27	7938980,32	EPSG:31982	SIRGAS 2000	UTM zona 22S
V6	48°27'48.811"	48°11'53,028"	795660,27	7938980,32	EPSG:31982	SIRGAS 2000	UTM zona 22S
V7	48°27'48.811"	48°11'53,028"	795660,27	7938980,32	EPSG:31982	SIRGAS 2000	UTM zona 22S
V8	48°27'48.811"	48°11'53,028"	795660,27	7938980,32	EPSG:31982	SIRGAS 2000	UTM zona 22S

QUADRO DE ÁREAS:

CIDADE	BAIRRO	ÁREA (m ²)	PERIM (m)
ARAGUARI	JARDIM MOGIANA	3.936.474,83	9.258,27

Anexo LX - Bairro Jardim Mogiana



ARAGUARI - MG
PREFEITURA MUNICIPAL DE ARAGUARI - MG
CNPJ - 15.023.871/0001-24

ROBERTO ELIZEU PREOSCK
Engenheiro Cartógrafo

DEFINIÇÃO DA ÁREA DO BAIRRO JARDIM MOGIANA, MUNICÍPIO DE ARAGUARI - MG.

EPSSG: 31982

EPSSG: 31982 - SIRGAS 2000 / UTM zona 22S

ESCALA: 1:8000
DATA: OUTUBRO/2023
DESENHO: ALDO MORENO

Folha: 01/01

BAIRRO JARDIM PANORAMA

Proprietário:
 Prefeitura Municipal de Araguari
 Propriedade:
 Bairro Jardim Panorama
 Local: Araguari Comarca:
 Perímetro: 2.917,41 m Área: 345.709,09 m²
DESCRIÇÃO

O perímetro do imóvel descrito abaixo, está Georreferenciado no Sistema Geodésico Brasileiro, e tem início no marco denominado P1 de coordenadas Plano Retangulares Relativas, Sistema U T M - Datum SIRGAS2000, Este (X) 796.022,20 m e Norte (Y) 7.939.345,15 m referentes ao meridiano central 51°00'; daí, confrontando com Ferrovia Centro Atlântica, Bairro Indefinido II, com

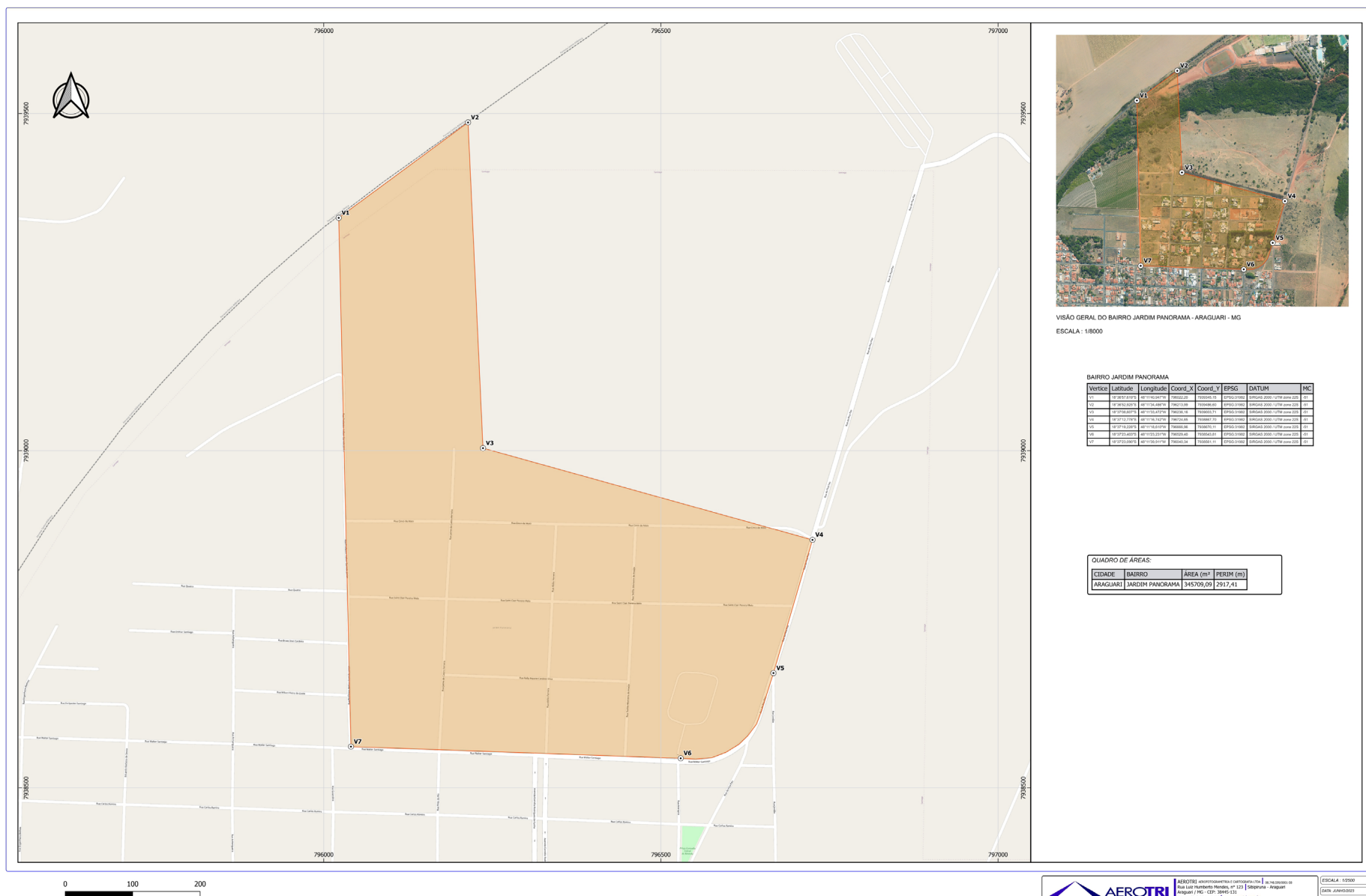
azimute de 53°35'28" e distância de 238,31 m, segue até o marco P2 de coordenada Norte (Y) 7.939.486,60 m, Este (X) 796.213,99 m; daí, confrontando com Bairro Santiago, com azimute de 177°22'18" e distância de 483,40 m, segue até o marco P3 de coordenada Norte (Y) 7.939.003,71 m, Este (X) 796.236,16 m; daí, confrontando com Bairro Santiago, com azimute de 105°33'06" e distância de 507,26 m, segue até o marco P4 de coordenada Norte (Y) 7.938.867,70 m, Este (X) 796.724,85 m; daí, confrontando com Rua do Pica Pau, com azimute de 196°19'45" e distância de 205,90 m, segue até o marco P5 de coordenada Norte (Y) 7.938.670,11 m, Este (X) 796.666,96 m; daí, confrontando com Rua do Pica Pau, com azimute de 227°26'39" e distância de 186,75 m, segue até o marco P6 de coordenada Norte (Y) 7.938.543,81 m, Este (X) 796.529,40 m; daí, confrontando com Rua Walter Santiago, com azimute de 272°01'33" e distância de 489,36 m, segue

até o marco P7 de coordenada Norte (Y) 7.938.561,11 m, Este (X) 796.040,34 m;

Finalmente do marco P7 segue até o marco P1, (início da descrição), confrontando com Rua Professor Helton Gomide Junior, com azimute de 358°40'28", e distância de 784,25 m, fechando assim o perímetro acima descrito.

Observações:
 A planta anexa é parte integrante deste memorial descritivo.

Roberto Elizeu Preosck
 Engenheiro Cartógrafo
 CREA: 1704461472



VISÃO GERAL DO BAIRRO JARDIM PANORAMA - ARAGUARI - MG
 ESCALA: 1:8000

BAIRRO JARDIM PANORAMA

Vertice	Latitude	Longitude	Coord. X	Coord. Y	EPSG	DATUM	MC
V1	18°52'47.913"	48°11'52.84716"	796022,20	7939345,15	31466	SIRGAS 2000	UTM zona 22S
V2	18°52'48.603"	48°11'54,40394"	796213,99	7939486,60	31466	SIRGAS 2000	UTM zona 22S
V3	18°52'48.603"	48°11'54,40394"	796236,16	7939003,71	31466	SIRGAS 2000	UTM zona 22S
V4	18°52'12,71813"	48°11'56,74216"	796724,85	7938867,70	31466	SIRGAS 2000	UTM zona 22S
V5	18°52'12,71813"	48°11'56,74216"	796666,96	7938670,11	31466	SIRGAS 2000	UTM zona 22S
V6	18°52'01,33000"	48°11'53,33000"	796529,40	7938543,81	31466	SIRGAS 2000	UTM zona 22S
V7	18°52'47,91300"	48°11'52,84716"	796022,20	7939345,15	31466	SIRGAS 2000	UTM zona 22S

QUADRO DE ÁREAS:

CIDADE	BAIRRO	ÁREA (m ²)	PERIM (m)
ARAGUARI	JARDIM PANORAMA	345709,09	2917,41

Anexo LXVIII - Bairro Jardim Panorama

		ESCALA: 1:5000 DATA: 20/12/2023 DESENHO: ALDO MORENO	
PREFEITURA MUNICIPAL DE ARAGUARI - MG CNPJ: 15.023.871/0001-24		ROBERTO ELIZEU PREOSCK Eng. Cartógrafo	
DEFINIÇÃO DA ÁREA DO BAIRRO JARDIM PANORAMA, MUNICÍPIO DE ARAGUARI - MG.		Autor do Projeto: ROBERTO ELIZEU PREOSCK Eng. Cartógrafo	
EPSG: 31466		EPSG: 31466 - SIRGAS 2000 / UTM zona 22S	
		Folha: 01/01	

BAIRRO JARDIM REGINA

Proprietário:
Prefeitura Municipal de Araguari
Propriedade:
Bairro Jardim Regina
Local: Araguari Comarca:
Perímetro: 1.631,69 m Área: 169.950,591 m²

DESCRIÇÃO

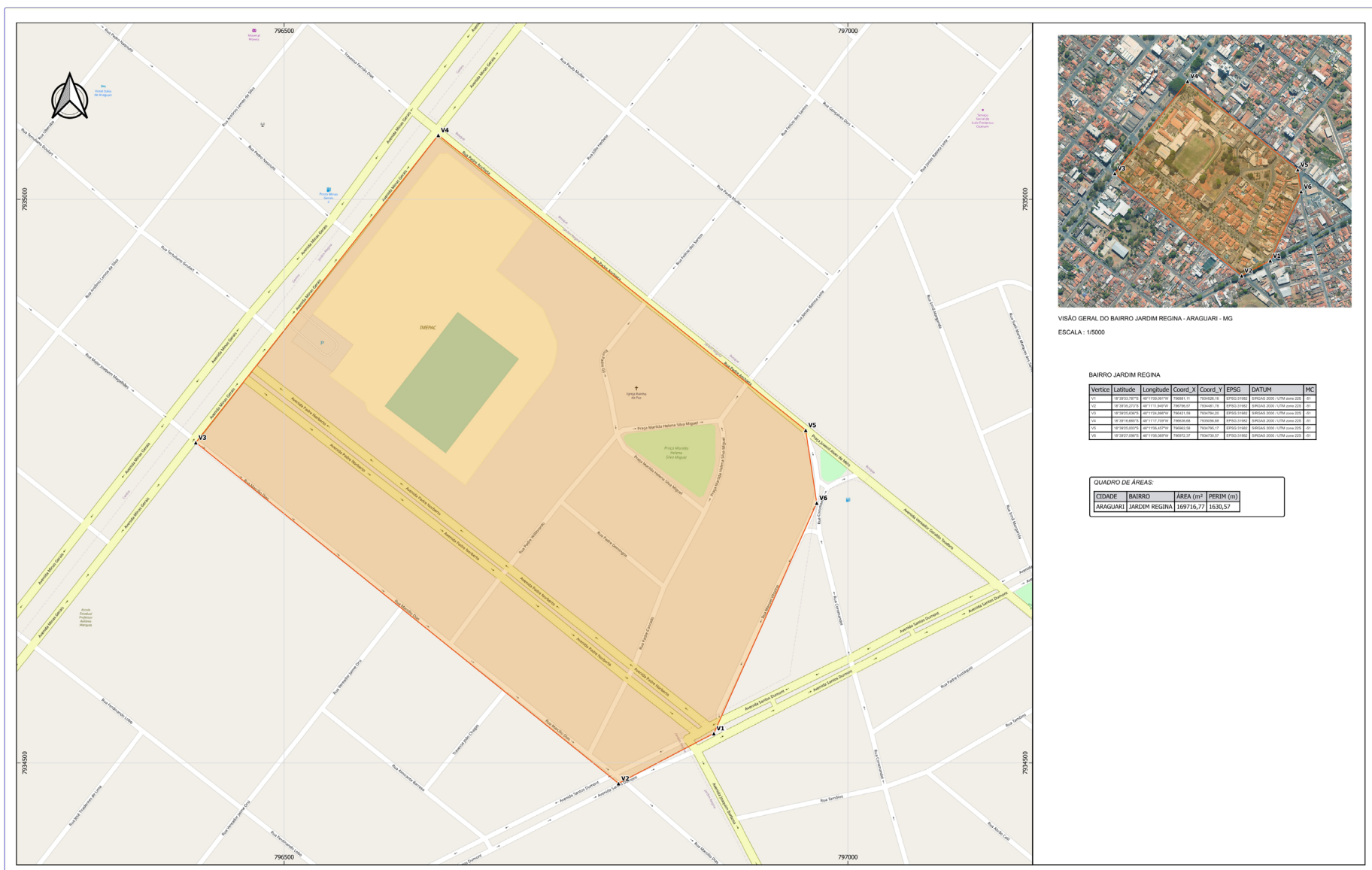
O perímetro do imóvel descrito abaixo, está Georreferenciado no Sistema Geodésico Brasileiro, e tem início no marco denominado P1 de coordenadas Plano Retangulares Relativas, Sistema U T M - Datum SIRGAS2000, Este (X) 796.881,11 m e Norte (Y) 7.934.526,16 m referentes ao meridiano central 51°00'; daí,

confrontando com Avenida Santos Dumont, com azimute de 242°18'08" e distância de 95,48 m, segue até o marco P2 de coordenada Norte (Y) 7.934.481,78 m, Este (X) 796.796,57 m; daí, confrontando com Rua Marcilio Dias, com azimute de 308°53'11" e distância de 481,74 m, segue até o marco P3 de coordenada Norte (Y) 7.934.784,20 m, Este (X) 796.421,59 m; daí, confrontando com Avenida Minas Gerais, com azimute de 38°16'04" e distância de 347,30 m, segue até o marco P4 de coordenada Norte (Y) 7.935.056,88 m, Este (X) 796.636,68 m; daí, confrontando com Rua Padre Anchieta, com azimute de 128°45'57" e distância de 417,98 m, segue até o marco P5 de coordenada Norte (Y) 7.934.795,17 m, Este (X) 796.962,58 m; daí, confrontando com Rua Manoel Vitorino, com azimute de 171°23'13" e distância de 65,34 m, segue até o marco P6 de coordenada Norte (Y) 7.934.730,57 m, Este (X) 796.972,37 m;

Finalmente do marco P6 segue até o marco P1, (início da descrição), confrontando com Rua Manoel Vitorino, com azimute de 204°03'31", e distância de 223,85 m, fechando assim o perímetro acima descrito.

Observações:
A planta anexa é parte integrante deste memorial descritivo.

Roberto Elizeu Preosck
Engenheiro Cartógrafo
CREA: 1704461472



VISÃO GERAL DO BAIRRO JARDIM REGINA - ARAGUARI - MG
ESCALA: 1/8000

BAIRRO JARDIM REGINA

Vertice	Latitude	Longitude	Coord. X	Coord. Y	EPSG	DATUM	MC
V1	18°23'13.71"	48°11'10.0214"	796881,11	7934526,16	EPSG:31982	SIRGAS 2000 - UTM zona 22S	01
V2	18°23'27.21"	48°11'10.0214"	796796,57	7934481,78	EPSG:31982	SIRGAS 2000 - UTM zona 22S	01
V3	18°23'53.11"	48°11'10.0214"	796421,59	7934784,20	EPSG:31982	SIRGAS 2000 - UTM zona 22S	01
V4	18°23'16.04"	48°11'10.0214"	796636,68	7935056,88	EPSG:31982	SIRGAS 2000 - UTM zona 22S	01
V5	18°23'45.57"	48°11'10.0214"	796962,58	7934795,17	EPSG:31982	SIRGAS 2000 - UTM zona 22S	01
V6	18°23'23.13"	48°11'10.0214"	796972,37	7934730,57	EPSG:31982	SIRGAS 2000 - UTM zona 22S	01

QUADRO DE ÁREAS:

CIDADE	BAIRRO	ÁREA (m ²)	PERIM (m)
ARAGUARI	JARDIM REGINA	169716,77	1630,57



Anexo LXX - Bairro Jardim Regina



PREFEITURA MUNICIPAL DE ARAGUARI - MG
 CNPJ: 13.002.871/0001-24

AUTOR DO PROJETO: ROBERTO ELIZEU PREOSCK
 Eng. Cartógrafo - CREA: 1704461472

DEFINIÇÃO DA ÁREA DO BAIRRO JARDIM REGINA, MUNICÍPIO DE ARAGUARI - MG.

ESCALA: 1/1000
 DATA: 16/12/2023
 DESENHO: ALDO MORENO

PROJETO: 01/01



BAIRRO JOQUEI CLUBE

Proprietário:
 Prefeitura Municipal de Araguari
 Propriedade:
 Bairro Joquei Clube
 Local: Araguari Comarca:
 Perímetro: 3.271,52 m Área: 498.912,86 m²
DESCRIÇÃO

O perímetro do imóvel descrito abaixo, está Georreferenciado no Sistema Geodésico Brasileiro, e tem início no marco denominado P1 de coordenadas Plano Retangulares Relativas, Sistema U T M - Datum SIRGAS2000, Este (X) 797.143,24 m e Norte (Y) 7.938.136,19 m referentes ao meridiano central 51°00'; daí, confrontando com Rua Estácio de Sá, com azimute de 198°51'34" e distância de 237,34 m, segue até o marco P2 de coordenada Norte (Y) 7.937.911,59 m, Este (X) 797.066,52 m ; daí, confrontando com Rua Estácio de Sá, com azimute de 181°04'26" e distância de 210,40 m, segue até o marco P3 de coordenada Norte (Y) 7.937.701,22 m, Este (X) 797.062,58 m ; daí, confrontando com Rua Ituiutaba, com azimute de 270°40'47" e distância de 276,65 m, segue até

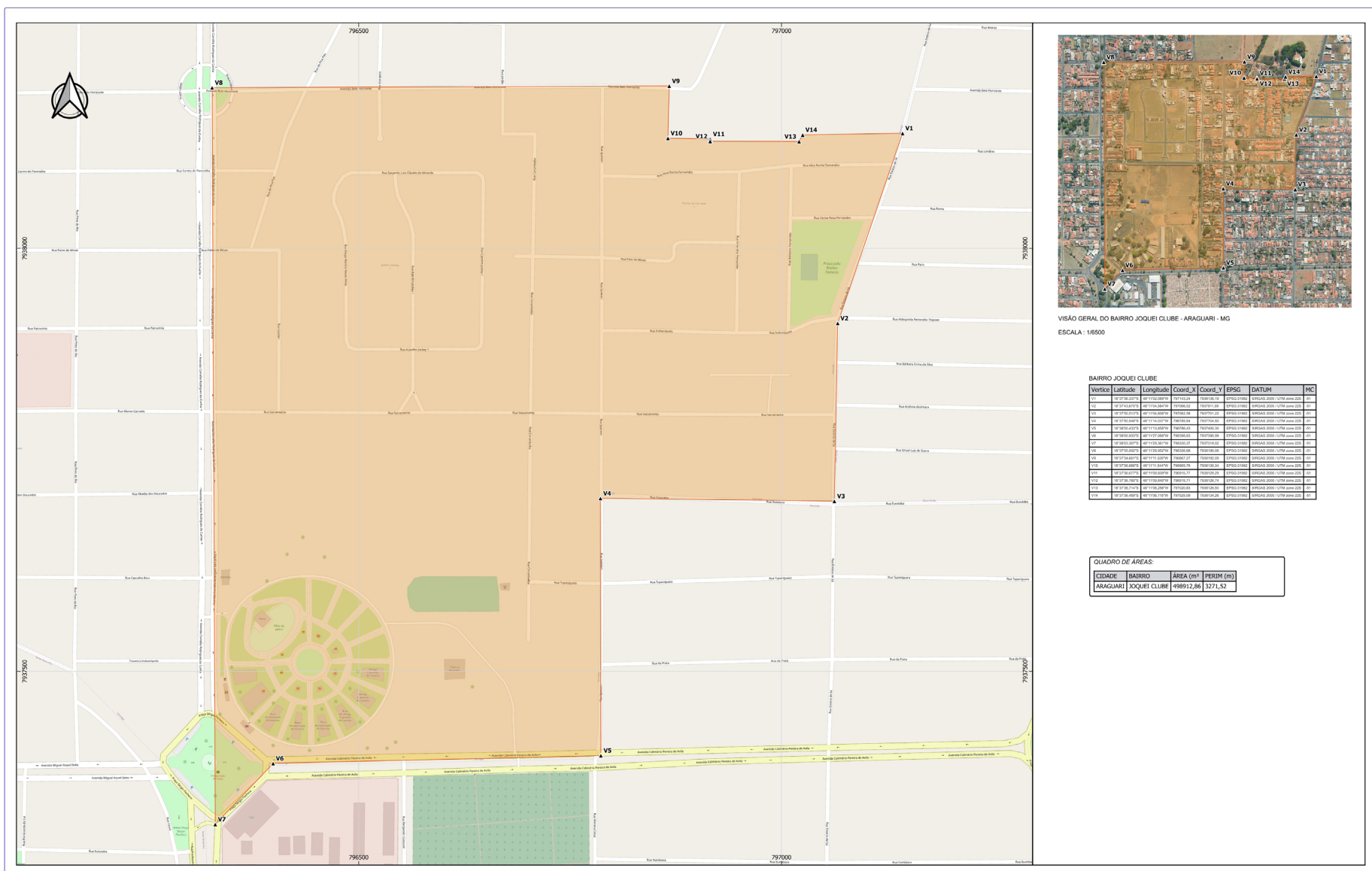
o marco P4 de coordenada Norte (Y) 7.937.704,50 m, Este (X) 796.785,94 m ; daí, confrontando com Rua Ipameri, com azimute de 179°54'26" e distância de 304,20 m, segue até o marco P5 de coordenada Norte (Y) 7.937.400,30 m, Este (X) 796.786,43 m ; daí, confrontando com Avenida Calimérico Pereira de Avila, com azimute de 268°37'23" e distância de 387,72 m, segue até o marco P6 de coordenada Norte (Y) 7.937.390,99 m, Este (X) 796.398,83 m ; daí, confrontando com Praça Sérgio Pacheco, com azimute de 223°34'00" e distância de 99,33 m, segue até o marco P7 de coordenada Norte (Y) 7.937.319,02 m, Este (X) 796.330,37 m ; daí, confrontando com Avenida Comélia Rodrigues da Cunha, com azimute de 359°45'25" e distância de 871,05 m, segue até o marco P8 de coordenada Norte (Y) 7.938.190,06 m, Este (X) 796.326,68 m ; daí, confrontando com Avenida Belo Horizonte, com azimute de 89°47'03" e distância de 540,60 m, segue até o marco P9 de coordenada Norte (Y) 7.938.192,09 m, Este (X) 796.867,27 m ; daí, confrontando com Bairro Santiago, com azimute de 181°23'58" e distância de 61,77 m, segue até o marco P10 de coordenada Norte (Y) 7.938.130,34 m, Este (X) 796.865,76 m ; daí, confrontando com Bairro Santiago, com azimute de 91°12'35" e distância de 50,02 m, segue até o marco P11 de coordenada Norte (Y)

7.938.129,29 m, Este (X) 796.915,77 m ; daí, confrontando com Bairro Santiago, com azimute de 181°16'23" e distância de 2,55 m, segue até o marco P12 de coordenada Norte (Y) 7.938.126,74 m, Este (X) 796.915,71 m ; daí, confrontando com Bairro Santiago, com azimute de 90°08'01" e distância de 105,12 m, segue até o marco P13 de coordenada Norte (Y) 7.938.126,50 m, Este (X) 797.020,83 m ; daí, confrontando com Bairro Santiago, com azimute de 28°44'48" e distância de 8,86 m, segue até o marco P14 de coordenada Norte (Y) 7.938.134,26 m, Este (X) 797.025,09 m ;

Finalmente do marco P14 segue até o marco P1, (início da descrição), confrontando com Bairro Santiago, com azimute de 89°04'03", e distância de 118,17 m, fechando assim o perímetro acima descrito.

Observações:
 A planta anexa é parte integrante deste memorial descritivo.

Roberto Elizeu Preosck
 Engenheiro Cartógrafo
 CREA: 1704461472



VISÃO GERAL DO BAIRRO JOQUEI CLUBE - ARAGUARI - MG
 ESCALA: 1:8500

BAIRRO JOQUEI CLUBE

Vertice	Latitude	Longitude	Coord_X	Coord_Y	EPSC	DATUM	HC
V1	18°27'28.2871"	48°11'58.2871"	797143,24	7938136,19	EPSC/BRAS	SIRGAS 2000	228,21
V2	18°27'28.2871"	48°11'58.2871"	797066,52	7937911,59	EPSC/BRAS	SIRGAS 2000	228,21
V3	18°27'28.2871"	48°11'58.2871"	797062,58	7937701,22	EPSC/BRAS	SIRGAS 2000	228,21
V4	18°27'28.2871"	48°11'58.2871"	796785,94	7937704,50	EPSC/BRAS	SIRGAS 2000	228,21
V5	18°27'28.2871"	48°11'58.2871"	796786,43	7937400,30	EPSC/BRAS	SIRGAS 2000	228,21
V6	18°27'28.2871"	48°11'58.2871"	796398,83	7937390,99	EPSC/BRAS	SIRGAS 2000	228,21
V7	18°27'28.2871"	48°11'58.2871"	796330,37	7937319,02	EPSC/BRAS	SIRGAS 2000	228,21
V8	18°27'28.2871"	48°11'58.2871"	796326,68	7938190,06	EPSC/BRAS	SIRGAS 2000	228,21
V9	18°27'28.2871"	48°11'58.2871"	796326,68	7938192,09	EPSC/BRAS	SIRGAS 2000	228,21
V10	18°27'28.2871"	48°11'58.2871"	796867,27	7938192,09	EPSC/BRAS	SIRGAS 2000	228,21
V11	18°27'28.2871"	48°11'58.2871"	796865,76	7938130,34	EPSC/BRAS	SIRGAS 2000	228,21
V12	18°27'28.2871"	48°11'58.2871"	796865,76	7938129,29	EPSC/BRAS	SIRGAS 2000	228,21
V13	18°27'28.2871"	48°11'58.2871"	796915,77	7938126,74	EPSC/BRAS	SIRGAS 2000	228,21
V14	18°27'28.2871"	48°11'58.2871"	796915,71	7938126,50	EPSC/BRAS	SIRGAS 2000	228,21

QUADRO DE ÁREAS:

CIDADE	BAIRRO	ÁREA (m ²)	PERIM (m)
ARAGUARI	JOQUEI CLUBE	498912,86	3271,52

Anexo LXXII - Bairro Joquei Clube

AEROTRI ARQUITETURA, ENGENHARIA E CARTOGRAFIA LTDA
 Rua Lúcio Flávio Mendes, nº 231 | Jardim Araguari
 Araguari / MG - CEP: 38405-133
 Fone: (35) 3245-9566 | www.aerotri.com.br

PREFETURA MUNICIPAL DE ARAGUARI - MG
 CNPJ: 15.023.971/0001-24

ROBERTO ELIZEU PREOSCK
 Engenheiro Cartógrafo

DEFINIÇÃO DA ÁREA DO BAIRRO JOQUEI CLUBE, MUNICÍPIO DE ARAGUARI - MG.

EPSC: 2182

EPSC/BRAS - SIRGAS 2000 / UTM zona 22S

ESCALA: 1:5000
 DATA: 16/12/2023
 CADERNO: ALDO MORENO

FOLHA: 01/01

BAIRRO JORDÃO

Proprietário:
Prefeitura Municipal de Araguari
Propriedade:
Bairro Jordão
Local: Araguari Comarca:
Perímetro: 14.556,64 m Área: 9.204.948,85 m²

DESCRIÇÃO

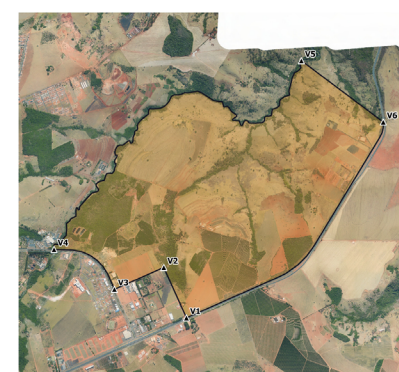
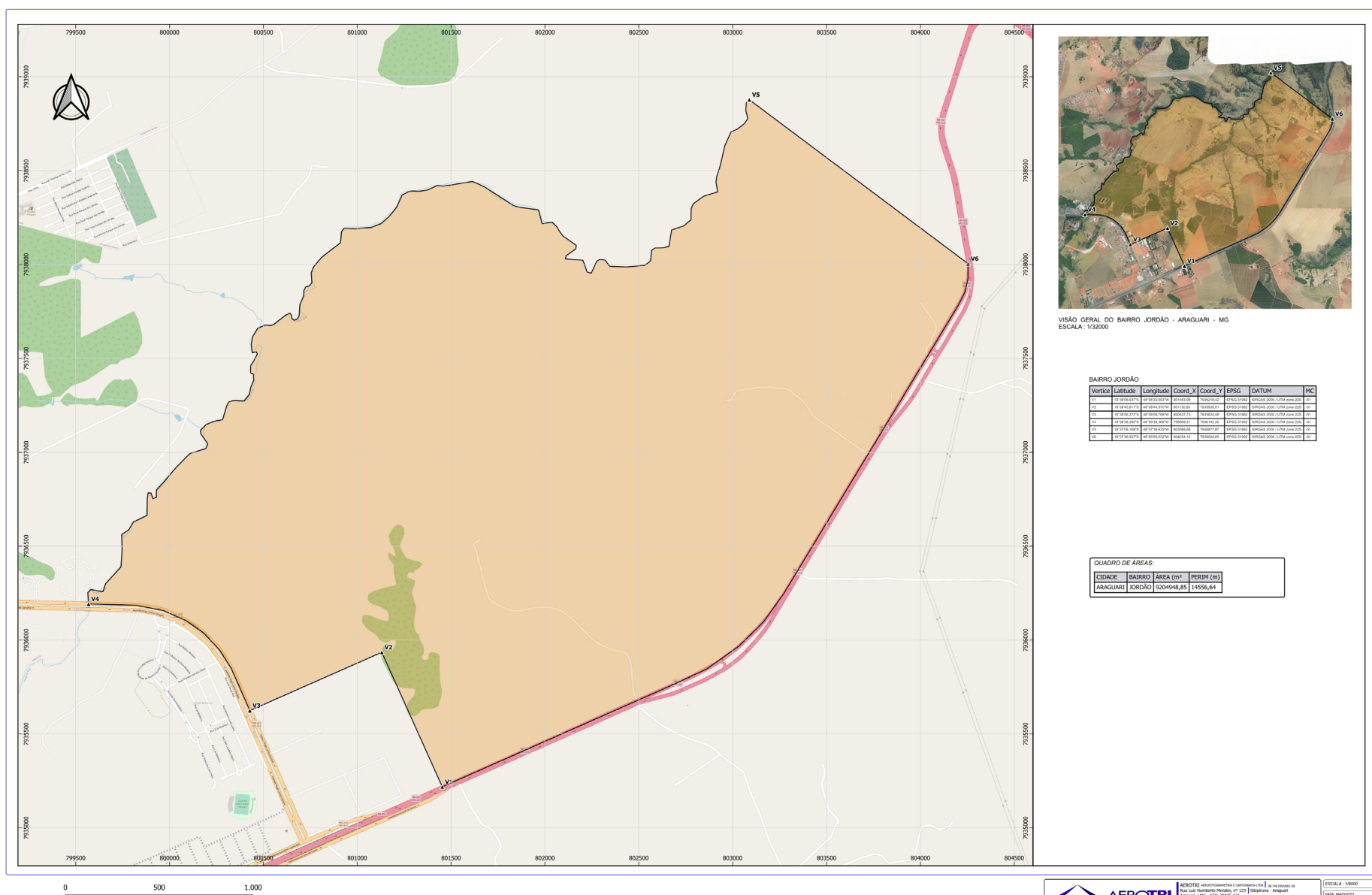
O perímetro do imóvel descrito abaixo, está Georreferenciado no Sistema Geodésico Brasileiro, e tem início no marco denominado P1 de coordenadas Plano Retangulares Relativas, Sistema UTM-Datum SIRGAS2000, Este (X) 801.453,09 m e Norte (Y) 7.935.218,42 m referentes ao meridiano central 51°00'; daí, confrontando com Bairro

Indefinido VII, com azimute de 335°47'02" e distância de 785,73 m, segue até o marco P2 de coordenada Norte (Y) 7.935.935,01 m, Este (X) 801.130,80 m ; daí, confrontando com Bairro Indefinido VII, com azimute de 246°10'11" e distância de 768,59 m, segue até o marco P3 de coordenada Norte (Y) 7.935.624,48 m, Este (X) 800.427,73 m ; daí, confrontando com Avenida Hugo Carlos Dorázio, com azimute de 303°27'25" e distância de 1.132,93 m, segue até o marco P4 de coordenada Norte (Y) 7.936.192,26 m, Este (X) 799.568,51 m ; daí, confrontando com Bairro Indefinido III, com azimute de 52°39'33" e distância de 5.523,27 m, segue até o marco P5 de coordenada Norte (Y) 7.938.877,87 m, Este (X) 803.088,66 m ; daí, confrontando com Quem de Direito, com azimute de 126°50'33" e distância de 1.456,30 m, segue até o marco P6 de coordenada Norte (Y) 7.938.004,65 m, Este (X) 804.254,12 m ;

Finalmente do marco P6 segue até o marco P1, (início da descrição), confrontando com BR-050, com azimute de 225°09'07", e distância de 4.144,55 m, fechando assim o perímetro acima descrito.

Observações:
A planta anexa é parte integrante deste memorial descritivo.

Roberto Elizeu Preosck
Engenheiro Cartógrafo
CREA: 1704461472



VISÃO GERAL DO BAIRRO JORDÃO - ARAGUARI - MG
ESCALA: 1:10000

Vertex	Latitude	Longitude	Coord. X	Coord. Y	EPSG	DATUM	MC
V1	18°17'18.0000"	-48°17'18.0000"	801453,09	7935218,42	31962	SIRGAS 2000	UTM zona 22S
V2	18°17'18.0000"	-48°17'18.0000"	801453,09	7935218,42	31962	SIRGAS 2000	UTM zona 22S
V3	18°17'18.0000"	-48°17'18.0000"	801453,09	7935218,42	31962	SIRGAS 2000	UTM zona 22S
V4	18°17'18.0000"	-48°17'18.0000"	801453,09	7935218,42	31962	SIRGAS 2000	UTM zona 22S
V5	18°17'18.0000"	-48°17'18.0000"	801453,09	7935218,42	31962	SIRGAS 2000	UTM zona 22S
V6	18°17'18.0000"	-48°17'18.0000"	801453,09	7935218,42	31962	SIRGAS 2000	UTM zona 22S

QUADRO DE ÁREAS:			
CIDADE	BAIRRO	ÁREA (m ²)	PERÍM (m)
ARAGUARI	JORDÃO	9204948,85	14556,64

Anexo LXXIV - Bairro Jordão

		ESCALA: 1:5000 DATA: 16/12/2023 DESENHO: ALDO MORENO
PREFEITURA MUNICIPAL DE ARAGUARI - MG CNPJ: 15.022.971/0001-24		ROBERTO ELIZEU PREOSCK Engenheiro Cartógrafo
DEFINIÇÃO DA ÁREA DO BAIRRO JORDÃO, MUNICÍPIO DE ARAGUARI - MG.		EPSC: 31962 EPSC: 31962 - SIRGAS 2000 / UTM zona 22S FOLHA: 01/01

BAIRRO MADRID

Proprietário:
Prefeitura Municipal de Araguari

Propriedade:

Bairro Madrid

Local: Araguari

Comarca:

Perímetro: 2.437,74 m

Área: 136.616,371 m²

DESCRIÇÃO

O perímetro do imóvel descrito abaixo, está Georreferenciado no Sistema Geodésico Brasileiro, e tem início no marco denominado P1 de coordenadas Plano Retangulares Relativas, Sistema U T M - Datum SIRGAS2000, Este (X) 794.046,81 m e Norte (Y) 7.934.509,01 m referentes ao meridiano central 51°00'; daí, confrontando com Avenida Brasil, com azimute de

180°40'49" e distância de 334,33 m, segue até o marco P2 de coordenada Norte (Y) 7.934.174,71 m, Este (X) 794.042,84 m ; daí, confrontando com Rua Pirapora, com azimute de 228°37'17" e distância de 111,07 m, segue até o marco P3 de coordenada Norte (Y) 7.934.101,29 m, Este (X) 793.959,49 m ; daí, confrontando com Rua Marechal José Pessoa, com azimute de 343°46'04" e distância de 220,15 m, segue até o marco P4 de coordenada Norte (Y) 7.934.312,66 m, Este (X) 793.897,95 m ; daí, confrontando com Bairro Brasília, com azimute de 247°50'33" e distância de 421,31 m, segue até o marco P5 de coordenada Norte (Y) 7.934.153,77 m, Este (X) 793.507,76 m ; daí, confrontando com Rua Monte Moriá, com azimute de 346°41'41" e distância de 160,95 m, segue até o marco P6 de coordenada Norte (Y) 7.934.310,40 m, Este (X) 793.470,72 m ; daí, confrontando com Rua Cia de Dança Nação Negra, com azimute de 76°02'04" e distância de 416,60 m, segue até o marco P7 de

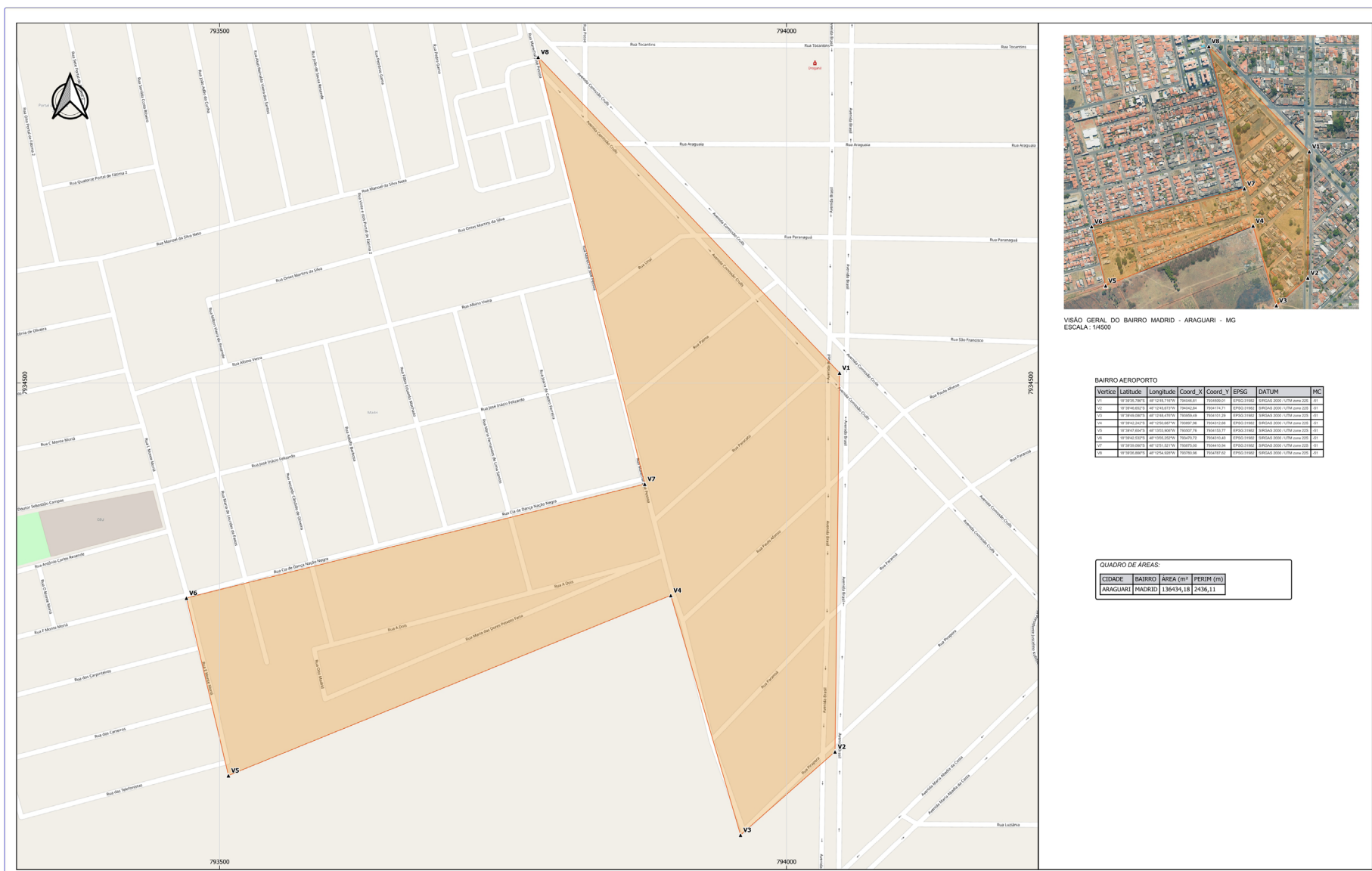
coordenada Norte (Y) 7.934.410,94 m, Este (X) 793.875,00 m ; daí, confrontando com Rua Marechal José Pessoa, com azimute de 345°58'53" e distância de 388,24 m, segue até o marco P8 de coordenada Norte (Y) 7.934.787,62 m, Este (X) 793.780,96 m ;

Finalmente do marco P8 segue até o marco P1, (início da descrição), confrontando com Avenida Comissão Crulls, com azimute de 136°20'31", e distância de 385,09 m, fechando assim o perímetro acima descrito.

Observações:

A planta anexa é parte integrante deste memorial descritivo.

Roberto Elizeu Preosck
Engenheiro Cartógrafo
CREA: 1704461472



VISÃO GERAL DO BAIRRO MADRID - ARAGUARI - MG
ESCALA: 1:4500

BAIRRO AEROPORTO

Vertice	Latitude	Longitude	Coord_X	Coord_Y	EPSG	DATUM	MC
V1	14° 14' 11.74"	-47° 53' 11.74"	794046,81	7934509,01	31433	SIRGAS 2000	51° 00' 00"
V2	14° 14' 11.74"	-47° 53' 11.74"	794042,84	7934174,71	31433	SIRGAS 2000	51° 00' 00"
V3	14° 14' 11.74"	-47° 53' 11.74"	793959,49	7934101,29	31433	SIRGAS 2000	51° 00' 00"
V4	14° 14' 11.74"	-47° 53' 11.74"	793897,95	7934312,66	31433	SIRGAS 2000	51° 00' 00"
V5	14° 14' 11.74"	-47° 53' 11.74"	793507,76	7934153,77	31433	SIRGAS 2000	51° 00' 00"
V6	14° 14' 11.74"	-47° 53' 11.74"	793470,72	7934310,40	31433	SIRGAS 2000	51° 00' 00"
V7	14° 14' 11.74"	-47° 53' 11.74"	793416,60	7934410,94	31433	SIRGAS 2000	51° 00' 00"
V8	14° 14' 11.74"	-47° 53' 11.74"	793875,00	7934410,94	31433	SIRGAS 2000	51° 00' 00"

QUADRO DE ÁREAS:

CIDADE	BAIRRO	ÁREA (m ²)	PERÍM (m)
ARAGUARI	MADRID	136434,18	2436,11

Anexo LXXVI - Bairro Madrid

		AEROTRI - SERVIÇOS TÉCNICOS E CARTOGRAFIA LTDA Rua Lúcio Martins Mendes, nº 213 Jd. São João - Araguari - MG Araguari / MG - CEP: 38405-133 Fone: (35) 3265-9194 www.aerotri.com.br		ESCALA: 1:1000 DATA: 20/02/2023 DESENHO: ALDO MORENO
PREFEITURA MUNICIPAL DE ARAGUARI - MG CNPJ: 15.023.971/0001-24		ROBERTO ELIZEU PREOSCK Engenheiro Cartógrafo		
ASSINADO: DEFINIÇÃO DA ÁREA DO BAIRRO MADRID, MUNICÍPIO DE ARAGUARI - MG.		ASSINADO DO PROJETO: ROBERTO ELIZEU PREOSCK Engenheiro Cartógrafo	FOLHA: EPSSG: 31433 EPSSG: 31433 - SIRGAS 2000 / UTM zona 22S 01/01	

BAIRRO MARIA EUGENIA

Proprietário:
Prefeitura Municipal de Araguari
Propriedade:
Bairro Maria Eugenia
Local: Araguari Comarca:
Perímetro: 4.732,41 m Área: 833.424,96 m²
DESCRIÇÃO

O perímetro do imóvel descrito abaixo, está Georreferenciado no Sistema Geodésico Brasileiro, e tem início no marco denominado P1 de coordenadas Plano Retangulares Relativas, Sistema U T M - Datum SIRGAS2000, Este (X) 794.525,39 m e Norte (Y) 7.933.237,15 m referentes ao meridiano central 51°00'; daí, confrontando com Bairro Brasília, com azimute de 2°56'01" e distância de 417,97 m, segue até o marco P2 de coordenada Norte (Y) 7.933.654,57 m, Este (X) 794.546,78 m; daí, confrontando com Rua Emboabas, com azimute de 33°54'55" e distância de 229,82 m, segue até o marco P3 de coordenada Norte (Y) 7.933.845,29 m, Este (X) 794.675,02 m; daí, confrontando com Avenida Comissão Cruz, com azimute de 315°58'04" e distância de 145,46 m, segue até o marco P4 de coordenada Norte (Y) 7.933.949,87 m, Este (X) 794.573,91 m; daí, confrontando com Alameda Eugenio Nasciutti, com azimute de 28°08'30" e distância de 10,97 m, segue até o marco P5 de

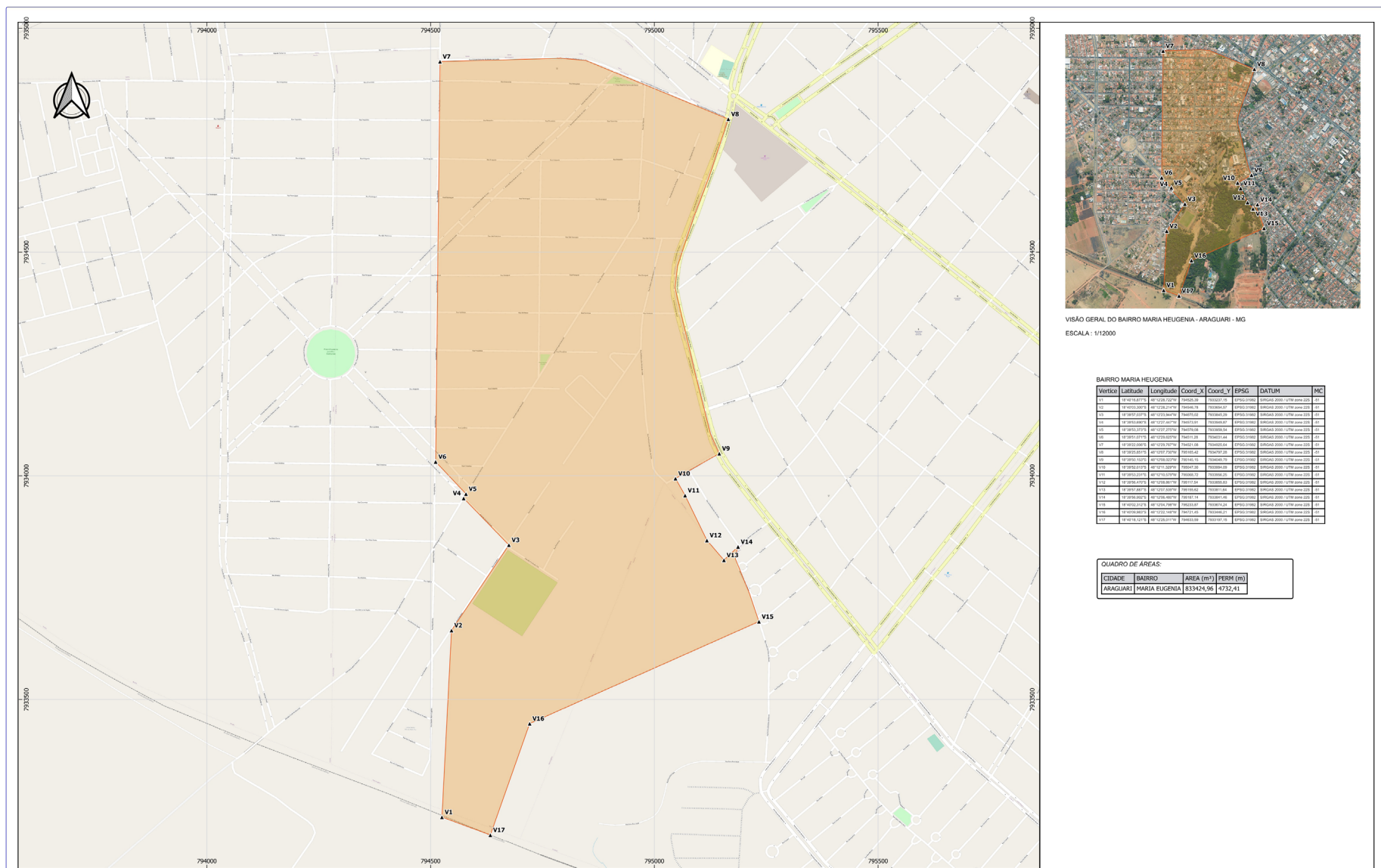
coordenada Norte (Y) 7.933.959,54 m, Este (X) 794.579,08 m; daí, confrontando com Avenida Comissão Crulls, com azimute de 316°40'53" e distância de 98,83 m, segue até o marco P6 de coordenada Norte (Y) 7.934.031,44 m, Este (X) 794.511,28 m; daí, confrontando com Rua Niquelândia, com azimute de 0°37'40" e distância de 894,25 m, segue até o marco P7 de coordenada Norte (Y) 7.934.925,64 m, Este (X) 794.521,08 m; daí, confrontando com Rua Coronel Belisário Rodrigues da Cunha, com azimute de 101°15'15" e distância de 669,79 m, segue até o marco P8 de coordenada Norte (Y) 7.934.797,36 m, Este (X) 795.165,77 m; daí, confrontando com Avenida Batalhão Mauá, com azimute de 181°34'47" e distância de 747,85 m, segue até o marco P9 de coordenada Norte (Y) 7.934.049,79 m, Este (X) 795.145,15 m; daí, confrontando com Rua Dolores Alves dos Santos, com azimute de 240°20'52" e distância de 112,59 m, segue até o marco P10 de coordenada Norte (Y) 7.933.994,09 m, Este (X) 795.047,30 m; daí, confrontando com Bairro Santa Helena, com azimute de 150°29'18" e distância de 43,48 m, segue até o marco P11 de coordenada Norte (Y) 7.933.956,25 m, Este (X) 795.068,72 m; daí, confrontando com Bairro Santa Helena, com azimute de 154°04'29" e distância de 111,66 m, segue até o marco P12 de coordenada Norte (Y) 7.933.855,83 m, Este (X) 795.117,54 m; daí, confrontando com Bairro Santa Helena, com azimute de 139°14'31" e distância de 58,34 m, segue até o marco P13 de coordenada

Norte (Y) 7.933.811,64 m, Este (X) 795.155,62 m; daí, confrontando com Bairro Santa Helena, com azimute de 46°35'15" e distância de 43,39 m, segue até o marco P14 de coordenada Norte (Y) 7.933.841,46 m, Este (X) 795.187,14 m; daí, confrontando com Rua Amelia Brandão de Moraes, com azimute de 164°23'17" e distância de 173,62 m, segue até o marco P15 de coordenada Norte (Y) 7.933.674,24 m, Este (X) 795.233,87 m; daí, confrontando com Bairro Gutierrez, com azimute de 246°00'38" e distância de 560,87 m, segue até o marco P16 de coordenada Norte (Y) 7.933.446,21 m, Este (X) 794.721,45 m; daí, confrontando com Bairro Gutierrez, com azimute de 199°25'48" e distância de 264,10 m, segue até o marco P17 de coordenada Norte (Y) 7.933.197,15 m, Este (X) 794.633,59 m;

Finalmente do marco P17 segue até o marco P1, (início da descrição), confrontando com Bairro Brasília, com azimute de 290°17'07", e distância de 115,36 m, fechando assim o perímetro acima descrito.

Observações:
A planta anexa é parte integrante deste memorial descritivo.

Roberto Elizeu Preosck
Engenheiro Cartógrafo
CREA: 1704461472



Anexo LXXVIII - Bairro Maria Eugenia



ARAGUARI - MG
ROBERTO ELIZEU PREOSCK
Engenheiro Cartógrafo
CREA: 1704461472

DEFINIÇÃO DA ÁREA DO BAIRRO MARIA EUGENIA, MUNICÍPIO DE ARAGUARI - MG.

ESCALA: 1/2000
DATA: 16/12/2023
DESENHO: ALDO MORENO

01/01

BAIRRO MILENIUM

Proprietário:
 Prefeitura Municipal de Araguari
 Propriedade:
 Bairro Milenium
 Local: Araguari
 Comarca:
 Perímetro: 5.077,40 m Área: 1.141.051,790 m²
DESCRIÇÃO

O perímetro do imóvel descrito abaixo, está Georreferenciado no Sistema Geodésico Brasileiro, e tem início no marco denominado P1 de coordenadas Plano Retangulares Relativas, Sistema U T M - Datum SIRGAS2000, Este (X) 797.593,90 m e Norte (Y) 7.932.620,76 m referentes ao meridiano central 51°00'; daí, confrontando com Bairro Bela Vista, com azimute de 295°12'37" e distância de 226,41 m, segue até o marco P2 de coordenada Norte (Y) 7.932.717,20 m, Este (X) 797.389,05 m; daí, confrontando com Bairro Bela Vista, com azimute de 294°36'11" e distância de 158,13 m, segue até o marco P3 de coordenada Norte (Y) 7.932.783,04 m, Este (X) 797.245,28 m; daí, confrontando com Bairro Bela Vista, com azimute de 289°50'58" e distância de 139,41 m, segue até o

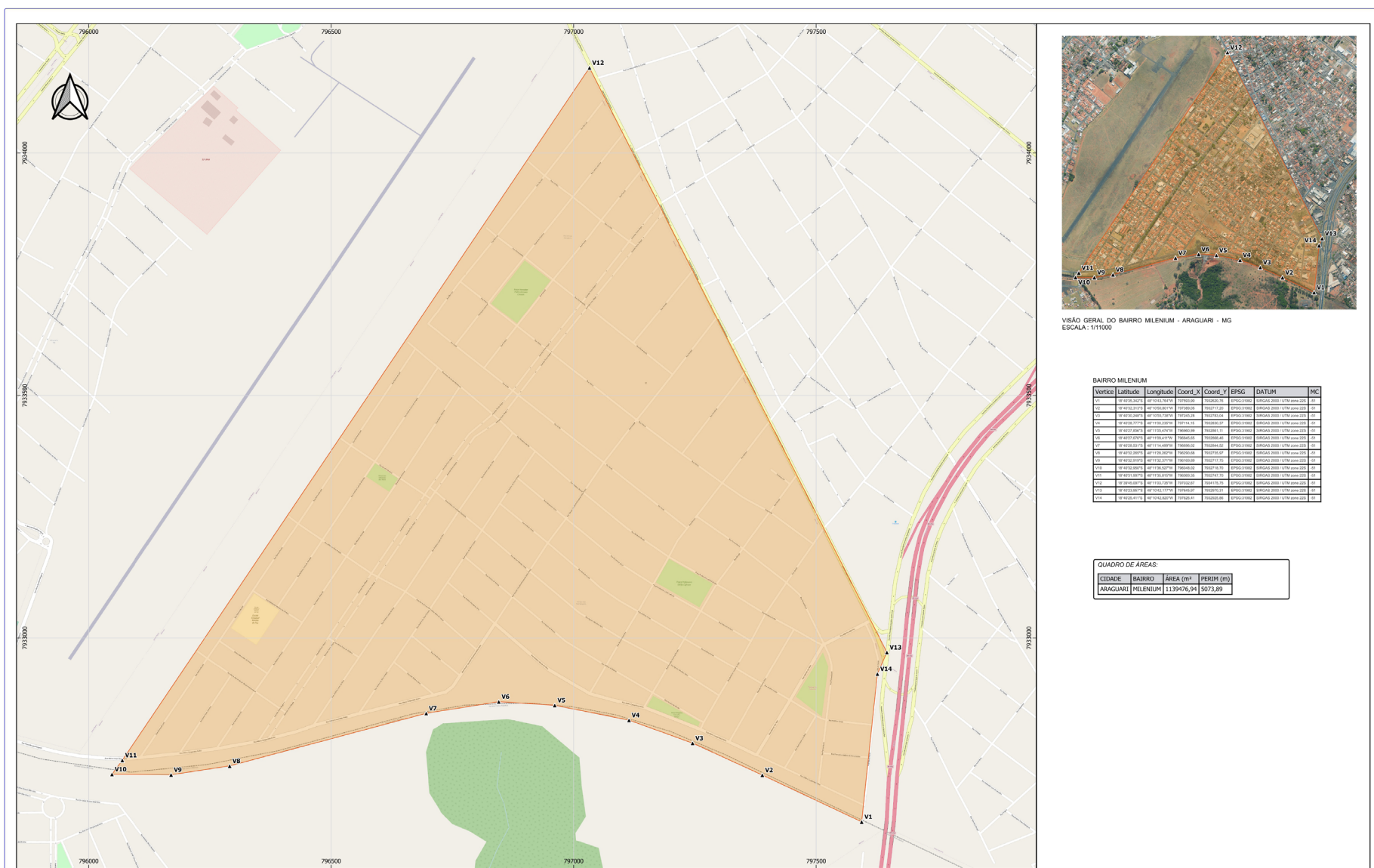
marco P4 de coordenada Norte (Y) 7.932.830,37 m, Este (X) 797.114,15 m; daí, confrontando com Bairro Bela Vista, com azimute de 281°20'57" e distância de 156,21 m, segue até o marco P5 de coordenada Norte (Y) 7.932.861,11 m, Este (X) 796.960,99 m; daí, confrontando com Bairro Bela Vista, com azimute de 273°38'37" e distância de 115,58 m, segue até o marco P6 de coordenada Norte (Y) 7.932.868,46 m, Este (X) 796.845,65 m; daí, confrontando com Bairro Bela Vista, com azimute de 260°54'35" e distância de 151,53 m, segue até o marco P7 de coordenada Norte (Y) 7.932.844,52 m, Este (X) 796.696,02 m; daí, confrontando com Bairro Bela Vista, com azimute de 255°00'32" e distância de 419,63 m, segue até o marco P8 de coordenada Norte (Y) 7.932.735,97 m, Este (X) 796.290,68 m; daí, confrontando com Bairro Bela Vista, com azimute de 261°25'08" e distância de 122,15 m, segue até o marco P9 de coordenada Norte (Y) 7.932.717,75 m, Este (X) 796.169,89 m; daí, confrontando com Bairro Bela Vista, com azimute de 270°26'51" e distância de 121,88 m, segue até o marco P10 de coordenada Norte (Y) 7.932.718,70 m, Este (X) 796.048,02 m; daí, confrontando com Bairro Aeroporto, com azimute de 36°19'52" e distância de 36,01 m, segue até o marco P11 de coordenada Norte (Y) 7.932.747,70 m, Este (X) 796.069,35 m; daí, confrontando com Bairro Aeroporto,

com azimute de 34°00'09" e distância de 1.722,59 m, segue até o marco P12 de coordenada Norte (Y) 7.934.175,75 m, Este (X) 797.032,67 m; daí, confrontando com Avenida Joaquim Barbosa, com azimute de 153°02'03" e distância de 1.352,49 m, segue até o marco P13 de coordenada Norte (Y) 7.932.970,31 m, Este (X) 797.645,97 m; daí, confrontando com Avenida Pres. Juscelino Kubitschek, com azimute de 203°44'51" e distância de 48,56 m, segue até o marco P14 de coordenada Norte (Y) 7.932.925,86 m, Este (X) 797.626,41 m;

Finalmente do marco P14 segue até o marco P1, (início da descrição), confrontando com Rua Mauro Farias, com azimute de 186°04'56", e distância de 306,82 m, fechando assim o perímetro acima descrito.

Observações:
 A planta anexa é parte integrante deste memorial descritivo.

Roberto Elizeu Preosck
 Engenheiro Cartógrafo
 CREA: 1704461472



VISÃO GERAL DO BAIRRO MILENIUM - ARAGUARI - MG
 ESCALA: 1/11000

BAIRRO MILENIUM

Vertice	Latitude	Longitude	Coord_X	Coord_Y	EPSG	DATUM	MC
V1	18°02'04.2421"	48°11'42.7476"	797593,90	7932620,76	EPSG:31982	BRASIL2000	1079,22
V2	18°02'04.2421"	48°11'42.7476"	797593,90	7932620,76	EPSG:31982	BRASIL2000	1079,22
V3	18°02'04.2421"	48°11'42.7476"	797593,90	7932620,76	EPSG:31982	BRASIL2000	1079,22
V4	18°02'04.2421"	48°11'42.7476"	797593,90	7932620,76	EPSG:31982	BRASIL2000	1079,22
V5	18°02'04.2421"	48°11'42.7476"	797593,90	7932620,76	EPSG:31982	BRASIL2000	1079,22
V6	18°02'04.2421"	48°11'42.7476"	797593,90	7932620,76	EPSG:31982	BRASIL2000	1079,22
V7	18°02'04.2421"	48°11'42.7476"	797593,90	7932620,76	EPSG:31982	BRASIL2000	1079,22
V8	18°02'04.2421"	48°11'42.7476"	797593,90	7932620,76	EPSG:31982	BRASIL2000	1079,22
V9	18°02'04.2421"	48°11'42.7476"	797593,90	7932620,76	EPSG:31982	BRASIL2000	1079,22
V10	18°02'04.2421"	48°11'42.7476"	797593,90	7932620,76	EPSG:31982	BRASIL2000	1079,22
V11	18°02'04.2421"	48°11'42.7476"	797593,90	7932620,76	EPSG:31982	BRASIL2000	1079,22
V12	18°02'04.2421"	48°11'42.7476"	797593,90	7932620,76	EPSG:31982	BRASIL2000	1079,22
V13	18°02'04.2421"	48°11'42.7476"	797593,90	7932620,76	EPSG:31982	BRASIL2000	1079,22
V14	18°02'04.2421"	48°11'42.7476"	797593,90	7932620,76	EPSG:31982	BRASIL2000	1079,22

QUADRO DE ÁREAS:

CIDADE	BAIRRO	ÁREA (m ²)	PERÍM (m)
ARAGUARI	MILENIUM	1139476,94	5073,89

Anexo LXXX - Bairro Milenium

		ESCALA: 1:5000 Data: 20/02/2023	
PREFEITURA MUNICIPAL DE ARAGUARI - MG CNPJ: 15.023.973/0001-24		ROBERTO ELIZEU PREOSCK Engenheiro Cartógrafo	
ASSUNTO: DEFINIÇÃO DA ÁREA DO BAIRRO MILENIUM, MUNICÍPIO DE ARAGUARI - MG.		ROBERTO ELIZEU PREOSCK Engenheiro Cartógrafo	
EPSCG: 31982		EPSCG: 31982 - SIRGAS 2000 / UTM zona 22S	
		Folha: 01/01	

BAIRRO MIRANDA

Proprietário:
Prefeitura Municipal de Araguari
Propriedade:
Bairro Miranda
Local: Araguari Comarca:
Perímetro: 5.031,90 m Área: 1.223.511,57 m²
DESCRIÇÃO

O perímetro do imóvel descrito abaixo, está Georreferenciado no Sistema Geodésico Brasileiro, e tem início no marco denominado P1 de coordenadas Plano Retangulares Relativas, Sistema UTM-Datum SIRGAS2000, Este (X) 797.340,36 m e Norte (Y) 7.937.700,40 m referentes ao meridiano central 51°00'; daí, confrontando com Avenida Minas Gerais, com azimute de 179°56'43" e distância de 232,99 m, segue até o marco P2 de coordenada Norte (Y) 7.937.467,42 m, Este (X) 797.340,58 m; daí, confrontando com Avenida Calimério Pereira de Avila, com azimute de 140°14'36" e distância de 102,53 m, segue até o marco P3 de coordenada Norte (Y) 7.937.388,59 m, Este (X) 797.406,16 m; daí, confrontando com Avenida Calimério Pereira de Avila, com azimute de 90°10'59" e distância de 389,71 m, segue até o marco P4 de coordenada Norte (Y) 7.937.387,35 m, Este (X) 797.795,86 m; daí, confrontando com Rua Piaui, com

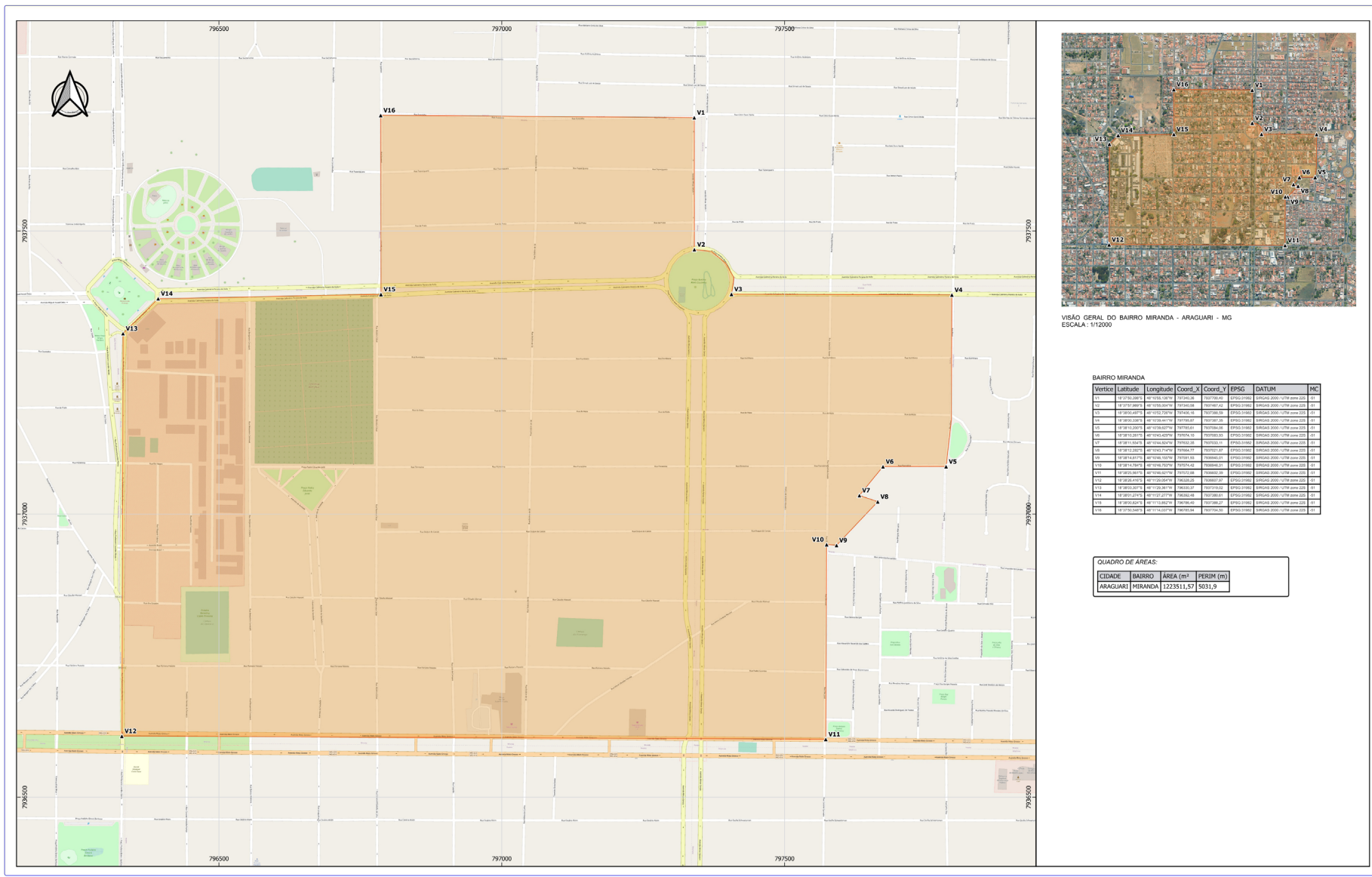
azimute de 181°56'10" e distância de 303,47 m, segue até o marco P5 de coordenada Norte (Y) 7.937.084,06 m, Este (X) 797.785,61 m; daí, confrontando com Rua Florestina, com azimute de 269°56'08" e distância de 111,52 m, segue até o marco P6 de coordenada Norte (Y) 7.937.083,93 m, Este (X) 797.674,10 m; daí, confrontando com Bairro Interlagos, com azimute de 219°23'59" e distância de 65,76 m, segue até o marco P7 de coordenada Norte (Y) 7.937.033,11 m, Este (X) 797.632,35 m; daí, confrontando com Bairro Interlagos, com azimute de 109°08'01" e distância de 34,31 m, segue até o marco P8 de coordenada Norte (Y) 7.937.021,87 m, Este (X) 797.664,76 m; daí, confrontando com Bairro Interlagos, com azimute de 223°27'35" e distância de 105,89 m, segue até o marco P9 de coordenada Norte (Y) 7.936.945,01 m, Este (X) 797.591,93 m; daí, confrontando com Bairro Interlagos, com azimute de 274°14'11" e distância de 17,56 m, segue até o marco P10 de coordenada Norte (Y) 7.936.946,31 m, Este (X) 797.574,42 m; daí, confrontando com Rua São José, com azimute de 180°15'29" e distância de 343,92 m, segue até o marco P11 de coordenada Norte (Y) 7.936.602,39 m, Este (X) 797.572,88 m; daí, confrontando com Avenida Mato Grosso, com azimute de 270°15'25" e distância de 1.244,64 m, segue até o marco P12 de coordenada Norte (Y) 7.936.607,97 m, Este (X) 796.328,25 m; daí, confrontando com Rua Professora Lourdes Neves, com azimute de

0°10'17" e distância de 711,05 m, segue até o marco P13 de coordenada Norte (Y) 7.937.319,02 m, Este (X) 796.330,37 m; daí, confrontando com Praça Sérgio Pacheco, com azimute de 45°14'17" e distância de 87,48 m, segue até o marco P14 de coordenada Norte (Y) 7.937.380,61 m, Este (X) 796.392,48 m; daí, confrontando com Avenida Calimério Pereira de Avila, com azimute de 88°53'11" e distância de 393,99 m, segue até o marco P15 de coordenada Norte (Y) 7.937.388,27 m, Este (X) 796.786,40 m; daí, confrontando com Rua Ipameri, com azimute de 359°54'59" e distância de 316,23 m, segue até o marco P16 de coordenada Norte (Y) 7.937.704,50 m, Este (X) 796.785,94 m;

Finalmente do marco P16 segue até o marco P1, (início da descrição), confrontando com Avenida Minas Gerais, com azimute de 90°25'26", e distância de 554,43 m, fechando assim o perímetro acima descrito.

Observações:
A planta anexa é parte integrante deste memorial descritivo.

Roberto Elizeu Preosck
Engenheiro Cartógrafo
CREA: 1704461472



BAIRRO MIRANDA

Vertice	Latitude	Longitude	Coord. X	Coord. Y	EPSG	DATUM	MC
V1	18°27'00.000"	48°10'00.000"	797340.36	7937700.40	31474	SIRGAS2000	20
V2	18°27'00.000"	48°10'00.000"	797340.58	7937467.42	31474	SIRGAS2000	20
V3	18°27'00.000"	48°10'00.000"	797340.58	7937467.42	31474	SIRGAS2000	20
V4	18°27'00.000"	48°10'00.000"	797340.58	7937467.42	31474	SIRGAS2000	20
V5	18°27'00.000"	48°10'00.000"	797340.58	7937467.42	31474	SIRGAS2000	20
V6	18°27'00.000"	48°10'00.000"	797340.58	7937467.42	31474	SIRGAS2000	20
V7	18°27'00.000"	48°10'00.000"	797340.58	7937467.42	31474	SIRGAS2000	20
V8	18°27'00.000"	48°10'00.000"	797340.58	7937467.42	31474	SIRGAS2000	20
V9	18°27'00.000"	48°10'00.000"	797340.58	7937467.42	31474	SIRGAS2000	20
V10	18°27'00.000"	48°10'00.000"	797340.58	7937467.42	31474	SIRGAS2000	20
V11	18°27'00.000"	48°10'00.000"	797340.58	7937467.42	31474	SIRGAS2000	20
V12	18°27'00.000"	48°10'00.000"	797340.58	7937467.42	31474	SIRGAS2000	20
V13	18°27'00.000"	48°10'00.000"	797340.58	7937467.42	31474	SIRGAS2000	20
V14	18°27'00.000"	48°10'00.000"	797340.58	7937467.42	31474	SIRGAS2000	20
V15	18°27'00.000"	48°10'00.000"	797340.58	7937467.42	31474	SIRGAS2000	20
V16	18°27'00.000"	48°10'00.000"	797340.58	7937467.42	31474	SIRGAS2000	20

QUADRO DE ÁREAS:

CIDADE	BAIRRO	ÁREA (m ²)	PERIM (m)
ARAGUARI	MIRANDA	1.223.511,57	5.031,9

Anexo LXXXII - Bairro Miranda

AEROTRI Engenharia e Cartografia Ltda. | Rua São Sebastião, 113 | Araguari - MG | CEP: 38400-000 | Fone: (35) 3261-9994 | www.aerotri.com.br

PREFETURA MUNICIPAL DE ARAGUARI - MG
CNPJ: 13.023.871/0001-24

ROBERTO ELIZEU PREOSCK
Eng. Cartógrafo - CREA: 1704461472

DEFINIÇÃO DA ÁREA DO BAIRRO MIRANDA, MUNICÍPIO DE ARAGUARI - MG.

EPSSG: 31474 | EPSSG: 31474 - SIRGAS 2000 / UTM zona 22S | Folha: 01/01

BAIRRO MONTE MORIÁ

Proprietário:
Prefeitura Municipal de Araguari

Propriedade:
Bairro Monte Moriá
Local: Araguari

Comarca:
Perímetro: 3.002,13 m Área: 382.648,494 m²

DESCRIÇÃO

O perímetro do imóvel descrito abaixo, está Georreferenciado no Sistema Geodésico Brasileiro, e tem início no marco denominado P1 de coordenadas Plano Retangulares Relativas, Sistema U T M - Datum SIRGAS2000, Este (X) 793.805,85 m e Norte (Y) 7.934.687,90 m referentes ao meridiano central 51°00'; daí, confrontando com Rua Marechal José Pessoa, com azimute de 165°58'53" e distância de 285,45 m, segue até o marco P2 de coordenada Norte (Y) 7.934.410,94 m, Este (X) 793.875,00 m; daí, confrontando com Rua Cia de Dança Nação Negra, com azimute de 256°02'04" e distância de

416,60 m, segue até o marco P3 de coordenada Norte (Y) 7.934.310,40 m, Este (X) 793.470,72 m; daí, confrontando com Rua E, com azimute de 166°41'41" e distância de 160,95 m, segue até o marco P4 de coordenada Norte (Y) 7.934.153,77 m, Este (X) 793.507,76 m; daí, confrontando com Bairro Brasília, com azimute de 249°00'05" e distância de 336,69 m, segue até o marco P5 de coordenada Norte (Y) 7.934.033,12 m, Este (X) 793.193,43 m; daí, confrontando com Bairro Brasília, com azimute de 321°22'00" e distância de 596,89 m, segue até o marco P6 de coordenada Norte (Y) 7.934.499,38 m, Este (X) 792.820,78 m; daí, confrontando com Rua Imirene Alves Araújo, com azimute de 52°09'07" e distância de 316,59 m, segue até o marco P7 de coordenada Norte (Y) 7.934.693,63 m, Este (X) 793.070,76 m; daí, confrontando com Rua Treze, com azimute de 168°24'01" e distância de 142,05 m, segue até o marco P8 de coordenada Norte (Y) 7.934.554,47 m, Este (X) 793.099,33 m; daí, confrontando com Rua Manoel da Silva Neto, com azimute de 78°32'47" e distância de 295,94 m, segue até o marco P9 de coordenada Norte (Y) 7.934.613,24 m, Este (X) 793.389,37

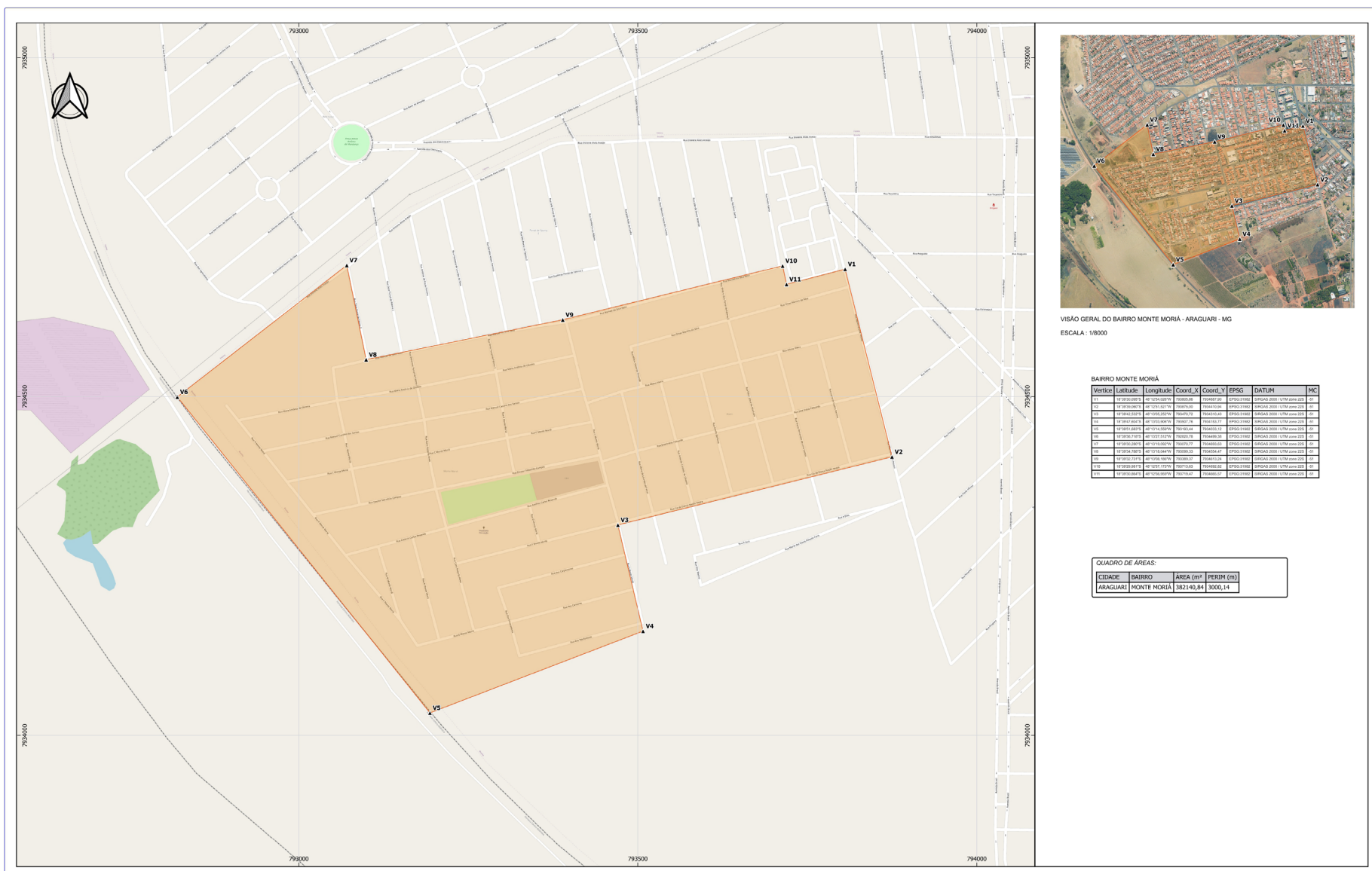
m; daí, confrontando com Rua Manoel da Silva Neto, com azimute de 76°12'38" e distância de 333,88 m, segue até o marco P10 de coordenada Norte (Y) 7.934.692,82 m, Este (X) 793.713,63 m; daí, confrontando com Bairro Madrid, com azimute de 167°55'02" e distância de 27,87 m, segue até o marco P11 de coordenada Norte (Y) 7.934.665,57 m, Este (X) 793.719,47 m;

Finalmente do marco P11 segue até o marco P1, (início da descrição), confrontando com Bairro Madrid, com azimute de 75°30'42", e distância de 89,22 m, fechando assim o perímetro acima descrito.

Observações:

A planta anexa é parte integrante deste memorial descritivo.

Roberto Elizeu Preosck
Engenheiro Cartógrafo
CREA: 1704461472



Anexo LXXXIV - Bairro Monte Moriá

		ESCALA: 1:2000 DATA: 16/12/2023 DESENHO: ALDO MORENO	
PREFEITURA MUNICIPAL DE ARAGUARI - MG CNPJ: 15.023.971/0001-24		ROBERTO ELIZEU PREOSCK Eng. Cartógrafo - (CREA)	
DEFINIÇÃO DA ÁREA DO BAIRRO MONTE MORIÁ, MUNICÍPIO DE ARAGUARI - MG.		ROBERTO ELIZEU PREOSCK Eng. Cartógrafo - (CREA)	
EPSSG: 31982	EPSSG: 31982 - SIRGAS 2000 / UTM zona 22S	FOLHA: 01/01	

BAIRRO NOVO HORIZONTE

Proprietário:
Prefeitura Municipal de Araguari
Propriedade:
Bairro Novo Horizonte
Local: Araguari Comarca:
Perímetro: 4.602,64 m Área: 958.428,47 m²
DESCRIÇÃO

O perímetro do imóvel descrito abaixo, está Georreferenciado no Sistema Geodésico Brasileiro, e tem início no marco denominado P1 de coordenadas Plano Retangulares Relativas, Sistema U T M - Datum SIRGAS2000, Este (X) 798.576,89 m e Norte (Y) 7.932.227,24 m referentes ao meridiano central 51°00'; daí, confrontando com Estrada Municipal, com azimute de 203°07'40" e distância de 61,20 m, segue até o marco P2 de coordenada Norte (Y) 7.932.170,96 m, Este (X) 798.552,85 m ; daí, confrontando com Bairro Retiro Velho, com azimute de 295°06'28" e distância de 997,44 m, segue até o marco P3 de coordenada Norte (Y) 7.932.594,19 m, Este (X) 797.649,66 m ; daí, confrontando com Avenida Juraci José de Sousa, com azimute de 26°59'32" e distância de 1.363,46 m, segue até o marco P4 de coordenada Norte (Y) 7.933.754,66 m, Este (X) 798.240,75 m ; daí, confrontando com MG-748, com azimute de 129°11'10" e distância de 348,74 m, segue até o marco P5 de coordenada Norte (Y) 7.933.534,31 m, Este (X) 798.511,05 m ; daí, confrontando com Bairro Distrito Industrial, com azimute de 197°45'55" e

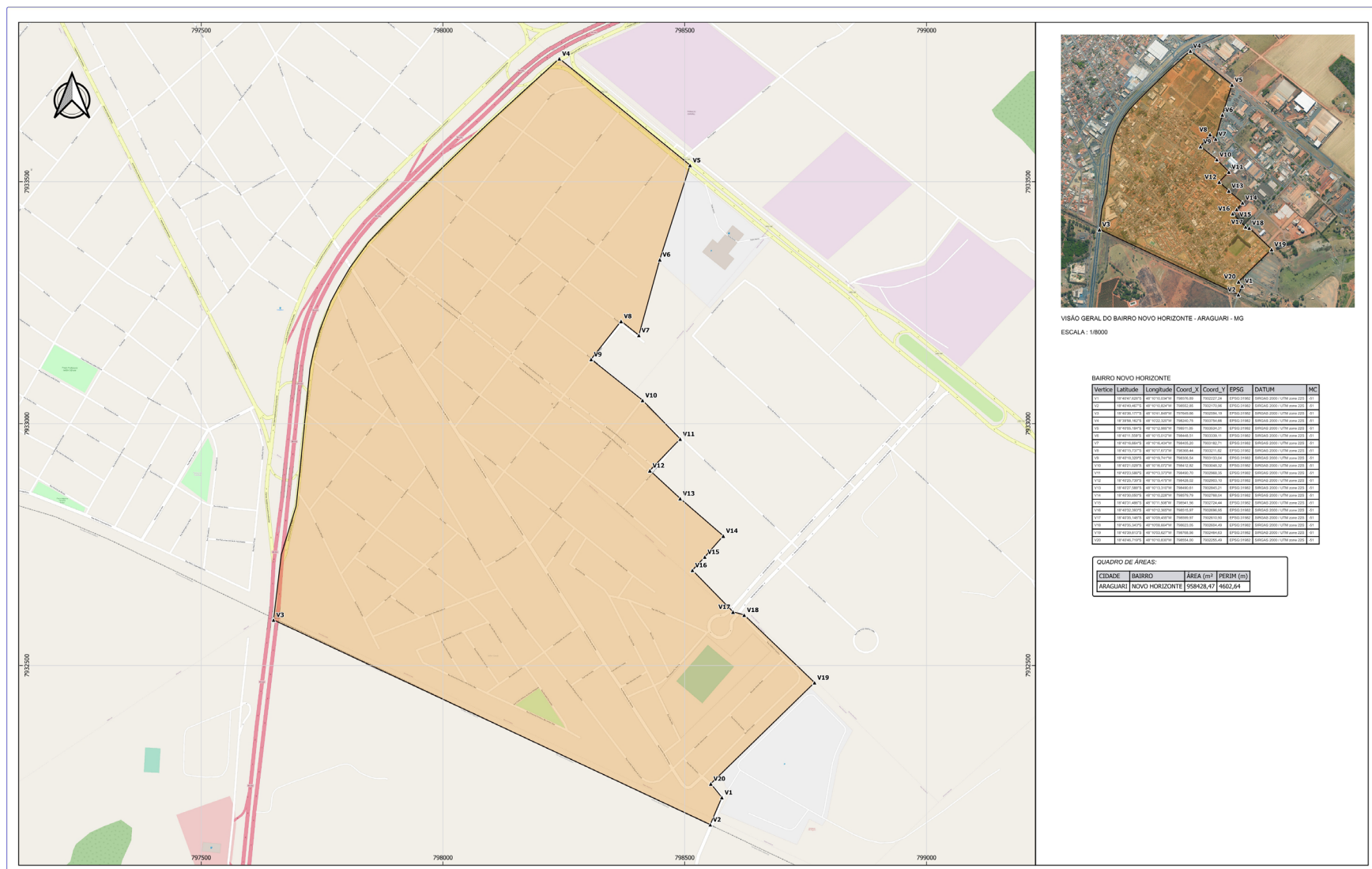
distância de 204,98 m, segue até o marco P6 de coordenada Norte (Y) 7.933.339,11 m, Este (X) 798.448,51 m ; daí, confrontando com Bairro Distrito Industrial, com azimute de 195°28'40" e distância de 162,29 m, segue até o marco P7 de coordenada Norte (Y) 7.933.182,71 m, Este (X) 798.405,20 m ; daí, confrontando com Bairro Distrito Industrial, com azimute de 308°22'44" e distância de 46,89 m, segue até o marco P8 de coordenada Norte (Y) 7.933.211,82 m, Este (X) 798.368,44 m ; daí, confrontando com Rua Angico, com azimute de 218°09'26" e distância de 100,19 m, segue até o marco P9 de coordenada Norte (Y) 7.933.133,04 m, Este (X) 798.306,54 m ; daí, confrontando com Rua Rio de Janeiro, com azimute de 128°33'35" e distância de 135,91 m, segue até o marco P10 de coordenada Norte (Y) 7.933.048,32 m, Este (X) 798.412,82 m ; daí, confrontando com Rua Rio de Janeiro, com azimute de 135°45'30" e distância de 111,63 m, segue até o marco P11 de coordenada Norte (Y) 7.932.968,35 m, Este (X) 798.490,70 m ; daí, confrontando com Rua Ivani da Silva Santos, com azimute de 223°51'06" e distância de 90,48 m, segue até o marco P12 de coordenada Norte (Y) 7.932.903,10 m, Este (X) 798.428,02 m ; daí, confrontando com Bairro Distrito Industrial, com azimute de 132°45'55" e distância de 85,26 m, segue até o marco P13 de coordenada Norte (Y) 7.932.845,21 m, Este (X) 798.490,61 m ; daí, confrontando com Bairro Distrito Industrial, com azimute de 130°52'09" e distância de 117,94 m, segue até o marco P14 de coordenada Norte (Y) 7.932.768,04 m, Este (X) 798.579,79 m ; daí, confrontando com Bairro Distrito Industrial, com azimute de 221°14'52" e distância de

57,98 m, segue até o marco P15 de coordenada Norte (Y) 7.932.724,44 m, Este (X) 798.541,56 m ; daí, confrontando com Bairro Distrito Industrial, com azimute de 222°57'03" e distância de 37,57 m, segue até o marco P16 de coordenada Norte (Y) 7.932.696,95 m, Este (X) 798.515,97 m ; daí, confrontando com Bairro Distrito Industrial, com azimute de 135°41'17" e distância de 120,26 m, segue até o marco P17 de coordenada Norte (Y) 7.932.610,90 m, Este (X) 798.599,97 m ; daí, confrontando com Bairro Distrito Industrial, com azimute de 105°31'27" e distância de 23,95 m, segue até o marco P18 de coordenada Norte (Y) 7.932.604,49 m, Este (X) 798.623,05 m ; daí, confrontando com Bairro Distrito Industrial, com azimute de 133°51'56" e distância de 201,82 m, segue até o marco P19 de coordenada Norte (Y) 7.932.464,63 m, Este (X) 798.768,56 m ; daí, confrontando com Bairro Distrito Industrial, com azimute de 225°43'55" e distância de 299,62 m, segue até o marco P20 de coordenada Norte (Y) 7.932.255,49 m, Este (X) 798.554,00 m ;

Finalmente do marco P20 segue até o marco P1, (início da descrição), confrontando com Rua João Pio Teixeira, com azimute de 140°59'23", e distância de 36,36 m, fechando assim o perímetro acima descrito.

Observações:
A planta anexa é parte integrante deste memorial descritivo.

Roberto Elizeu Preosck
Engenheiro Cartógrafo
CREA: 1704461472



Anexo LXXXVI - Bairro Novo Horizonte



BAIRRO OURO VERDE

Proprietário:
 Prefeitura Municipal de Araguari
 Propriedade:
 Bairro Ouro Verde
 Local: Araguari
 Comarca:
 Perímetro: 3.135,66 m Área: 448.229,03 m²
DESCRIÇÃO

O perímetro do imóvel descrito abaixo, está Georreferenciado no Sistema Geodésico Brasileiro, e tem início no marco denominado P1 de coordenadas Plano Retangulares Relativas, Sistema U T M - Datum SIRGAS2000, Este (X) 798.031,08 m e Norte (Y) 7.937.998,90 m referentes ao meridiano central 51°00'; daí, confrontando com Avenida Doutor Oswaldo Pieruccetti, com azimute de 180°56'20" e distância de 574,60 m, segue até o marco P2 de coordenada Norte (Y) 7.937.424,38 m, Este (X) 798.021,67 m; daí, confrontando com Praça Antônio Severino Cardoso, com azimute de 224°50'42" e distância de 51,35 m, segue até o marco P3 de coordenada Norte (Y) 7.937.387,97 m, Este (X) 797.985,46 m; daí, confrontando com Avenida Calimério Pereira de Avila, com azimute de

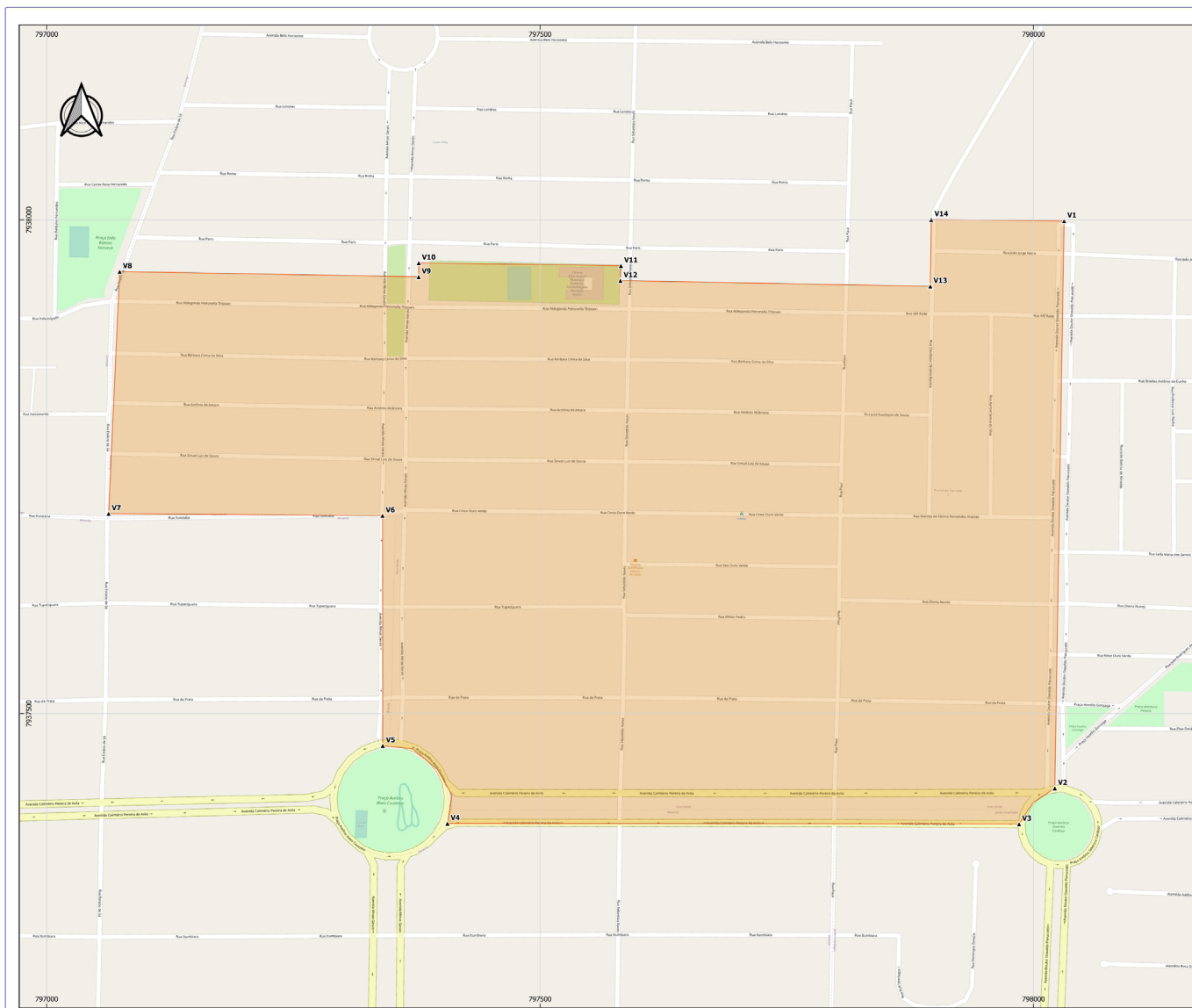
270°03'42" e distância de 579,30 m, segue até o marco P4 de coordenada Norte (Y) 7.937.388,59 m, Este (X) 797.406,16 m; daí, confrontando com Praça Avelino Alves Coutinho, com azimute de 320°14'36" e distância de 102,53 m, segue até o marco P5 de coordenada Norte (Y) 7.937.467,42 m, Este (X) 797.340,58 m; daí, confrontando com Avenida Minas Gerais, com azimute de 359°56'43" e distância de 232,99 m, segue até o marco P6 de coordenada Norte (Y) 7.937.700,40 m, Este (X) 797.340,36 m; daí, confrontando com Rua Ituiutaba, com azimute de 270°25'26" e distância de 277,64 m, segue até o marco P7 de coordenada Norte (Y) 7.937.702,46 m, Este (X) 797.062,73 m; daí, confrontando com Rua Estácio de Sá, com azimute de 2°37'26" e distância de 245,43 m, segue até o marco P8 de coordenada Norte (Y) 7.937.947,63 m, Este (X) 797.073,96 m; daí, confrontando com Bairro Gran Ville, com azimute de 91°00'06" e distância de 302,96 m, segue até o marco P9 de coordenada Norte (Y) 7.937.942,33 m, Este (X) 797.376,88 m; daí, confrontando com Bairro Gran Ville, com azimute de 0°43'07" e distância de 14,00 m, segue até o marco P10 de coordenada Norte (Y) 7.937.956,33 m, Este (X) 797.377,06 m; daí, confrontando com Bairro Gran Ville, com azimute de 90°46'10" e distância de 204,91 m, segue até o marco

P11 de coordenada Norte (Y) 7.937.953,58 m, Este (X) 797.581,95 m; daí, confrontando com Bairro Gran Ville, com azimute de 181°58'32" e distância de 15,08 m, segue até o marco P12 de coordenada Norte (Y) 7.937.938,51 m, Este (X) 797.581,43 m; daí, confrontando com Bairro Indefinido IV, com azimute de 91°03'39" e distância de 314,12 m, segue até o marco P13 de coordenada Norte (Y) 7.937.932,69 m, Este (X) 797.895,50 m; daí, confrontando com Bairro Indefinido IV, com azimute de 0°49'24" e distância de 67,65 m, segue até o marco P14 de coordenada Norte (Y) 7.938.000,33 m, Este (X) 797.896,47 m;

Finalmente do marco P14 segue até o marco P1, (início da descrição), confrontando com Bairro Indefinido IV, com azimute de 90°36'28", e distância de 134,62 m, fechando assim o perímetro acima descrito.

Observações:
 A planta anexa é parte integrante deste memorial descritivo.

Roberto Elizeu Preosck
 Engenheiro Cartógrafo
 CREA: 1704461472



VISÃO GERAL DO BAIRRO OURO VERDE - ARAGUARI - MG
 ESCALA - 1/7000

BAIRRO OURO VERDE

Vertice	Latitude	Longitude	Coord_X	Coord_Y	EPSG	DATUM	MC
V1	18°27'04.412"	48°12'12.174"	798031,08	7937998,90	EPSG:31982	BRASIL 2000	13135,66
V2	18°27'04.412"	48°12'12.174"	798031,08	7937998,90	EPSG:31982	BRASIL 2000	13135,66
V3	18°27'04.412"	48°12'12.174"	798031,08	7937998,90	EPSG:31982	BRASIL 2000	13135,66
V4	18°27'04.412"	48°12'12.174"	798031,08	7937998,90	EPSG:31982	BRASIL 2000	13135,66
V5	18°27'04.412"	48°12'12.174"	798031,08	7937998,90	EPSG:31982	BRASIL 2000	13135,66
V6	18°27'04.412"	48°12'12.174"	798031,08	7937998,90	EPSG:31982	BRASIL 2000	13135,66
V7	18°27'04.412"	48°12'12.174"	798031,08	7937998,90	EPSG:31982	BRASIL 2000	13135,66
V8	18°27'04.412"	48°12'12.174"	798031,08	7937998,90	EPSG:31982	BRASIL 2000	13135,66
V9	18°27'04.412"	48°12'12.174"	798031,08	7937998,90	EPSG:31982	BRASIL 2000	13135,66
V10	18°27'04.412"	48°12'12.174"	798031,08	7937998,90	EPSG:31982	BRASIL 2000	13135,66
V11	18°27'04.412"	48°12'12.174"	798031,08	7937998,90	EPSG:31982	BRASIL 2000	13135,66
V12	18°27'04.412"	48°12'12.174"	798031,08	7937998,90	EPSG:31982	BRASIL 2000	13135,66
V13	18°27'04.412"	48°12'12.174"	798031,08	7937998,90	EPSG:31982	BRASIL 2000	13135,66
V14	18°27'04.412"	48°12'12.174"	798031,08	7937998,90	EPSG:31982	BRASIL 2000	13135,66

QUADRO DE ÁREAS:

CIDADE	BAIRRO	ÁREA (m ²)	PERIM (m)
ARAGUARI	OURO VERDE	448229,03	3135,66

Anexo LXXXVIII - Bairro Ouro Verde

		AEROTRI Engenharia e Cartografia Ltda. - Insc. no Registro de Profissionais - Araguari - MG - CEP: 38400-000 Fone: (35) 3261-9500 www.aerotri.com.br		ESCALA: 1/2000 DATA: 16/12/2023 DESenhado: ALDO MORENO
PREFEITURA MUNICIPAL DE ARAGUARI - MG CNPJ: 15.023.971/0001-24		ROBERTO ELIZEU PREOSCK Engenheiro Cartógrafo		Assinatura: ROBERTO ELIZEU PREOSCK
DEFINIÇÃO DA ÁREA DO BAIRRO OURO VERDE, MUNICÍPIO DE ARAGUARI - MG.		EPSG: 31982	SIRGAS 2000 / UTM zona 22S	Folha: 01/01

BAIRRO PAINEIRAS

Proprietário: Prefeitura Municipal de Araguari
Propriedade: Bairro Paineiras
Local: Araguari Comarca:
Perímetro: 4,875,13 m Área: 94,3984 ha

DESCRIÇÃO

O perímetro do imóvel descrito abaixo, está Georeferenciado no Sistema Geodésico Brasileiro, e tem início no marco denominado P1 de coordenadas Plano Retangulares Relativas, Sistema UTM-Datum SIRGAS2000, Este (X) 799.742,00 m e Norte (Y) 7.936.411,33 m referentes ao meridiano central 51°00'; daí, confrontando com Córrego do Brejo, com azimute de 213°41'36" e distância de 297,19 m, segue até o marco P2 de coordenada Norte (Y) 7.936.164,06 m, Este (X) 799.577,14 m ; daí, confrontando com Avenida Teodoro Velloso de Carvalho, com azimute de 271°17'07" e distância de 667,96 m, segue até o marco P3 de coordenada Norte (Y) 7.936.179,04 m, Este (X) 798.909,34 m ; daí, confrontando com Rua Doutor Marden Barbosa, com azimute de 245°51'07" e distância de 263,54 m, segue até o marco P4 de coordenada Norte (Y) 7.936.071,23 m, Este (X) 798.668,86 m ; daí, confrontando com Lote,

com azimute de 187°21'41" e distância de 99,78 m, segue até o marco P5 de coordenada Norte (Y) 7.935.972,27 m, Este (X) 798.656,08 m ; daí, confrontando com Avenida Dr. Jorge Calil Canut, com azimute de 269°12'41" e distância de 772,15 m, segue até o marco P6 de coordenada Norte (Y) 7.935.961,64 m, Este (X) 797.884,00 m ; daí, confrontando com Avenida Dr. Oswaldo Pierucetti, com azimute de 7°48'27" e distância de 937,06 m, segue até o marco P7 de coordenada Norte (Y) 7.936.890,02 m, Este (X) 798.011,30 m ; daí, confrontando com Rua José Nilson Lopes, com azimute de 109°08'00" e distância de 739,60 m, segue até o marco P8 de coordenada Norte (Y) 7.936.647,61 m, Este (X) 798.710,04 m ; daí, confrontando com Quem de Direito, com azimute de 109°43'02" e distância de 622,15 m, segue até o marco P9 de coordenada Norte (Y) 7.936.437,70 m, Este (X) 799.295,72 m ; daí, confrontando com Quem de Direito, com azimute de 56°39'24" e distância de 101,50 m, segue até o marco P10 de coordenada Norte (Y) 7.936.493,49 m, Este (X) 799.380,51 m ; daí, confrontando com Quem de Direito, com azimute de 81°12'34" e distância de 8,15 m, segue até o marco P11 de coordenada Norte (Y) 7.936.494,74 m, Este (X) 799.388,56 m ; daí, confrontando com Quem de Direito, com azimute de 104°02'10" e distância de 44,50 m, segue até

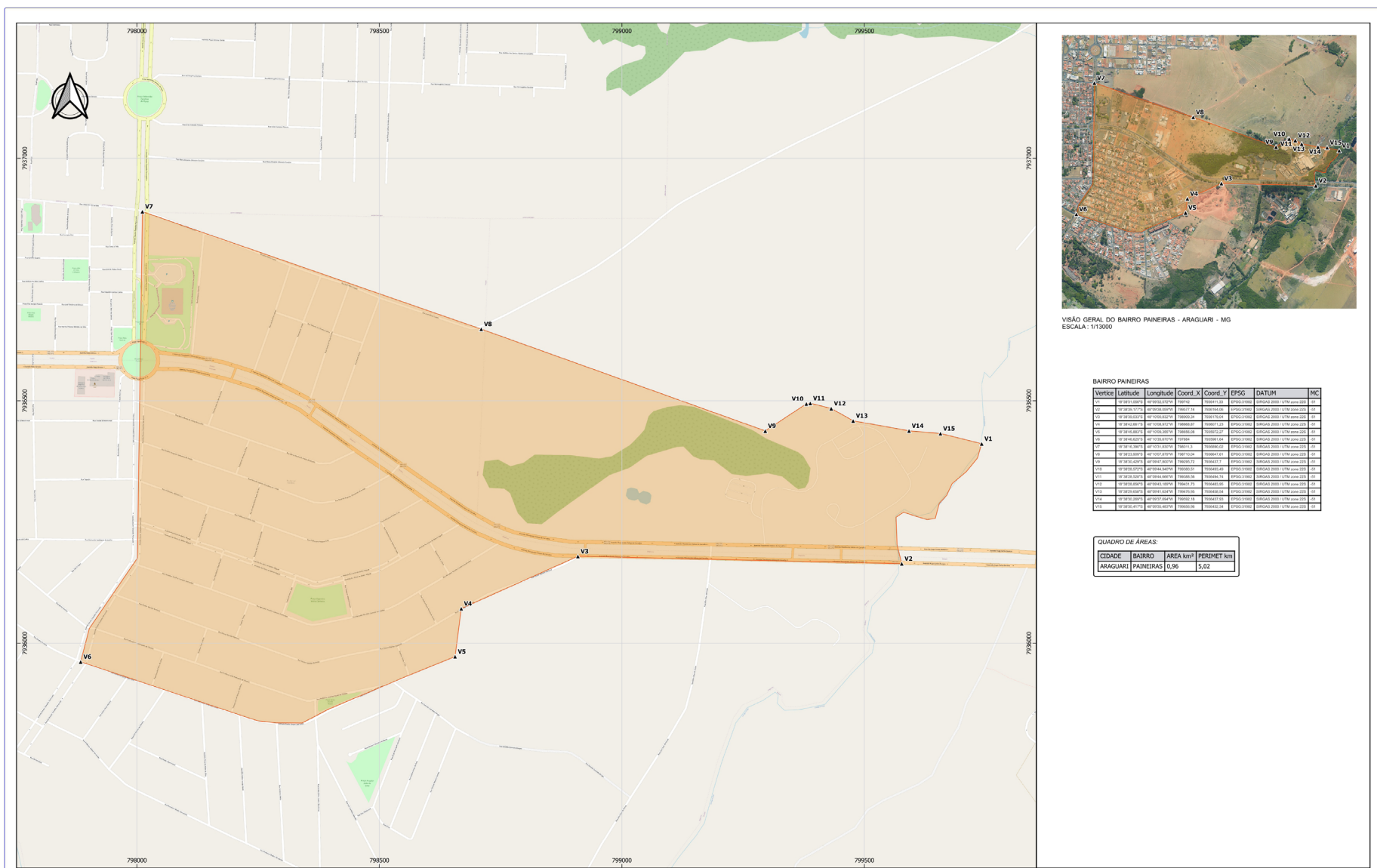
o marco P12 de coordenada Norte (Y) 7.936.483,95 m, Este (X) 799.431,73 m ; daí, confrontando com Quem de Direito, com azimute de 119°19'40" e distância de 51,87 m, segue até o marco P13 de coordenada Norte (Y) 7.936.458,54 m, Este (X) 799.476,95 m ; daí, confrontando com Quem de Direito, com azimute de 100°08'37" e distância de 117,06 m, segue até o marco P14 de coordenada Norte (Y) 7.936.437,93 m, Este (X) 799.592,18 m ; daí, confrontando com Quem de Direito, com azimute de 94°55'54" e distância de 65,02 m, segue até o marco P15 de coordenada Norte (Y) 7.936.432,34 m, Este (X) 799.656,96 m ;

Finalmente do marco P15 segue até o marco P1, (início da descrição), confrontando com Quem de Direito, com azimute de 103°52'40", e distância de 87,60 m, fechando assim o perímetro acima descrito.

Observações:

A planta anexa é parte integrante deste memorial descritivo.

Roberto Elizeu Preosck
Engenheiro Cartógrafo
CREA: 1704461472



VISÃO GERAL DO BAIRRO PAINEIRAS - ARAGUARI - MG
ESCALA: 1:13000

BAIRRO PAINEIRAS

Vertice	Latitude	Longitude	Coord. X	Coord. Y	EPSG	DATUM	MC
V1	18° 52' 31.8211"	48° 05' 52.7141"	799212.14	7936483.95	EPSG:31882	SIRGAS 2000	23
V2	18° 52' 31.8211"	48° 05' 52.7141"	799212.14	7936483.95	EPSG:31882	SIRGAS 2000	23
V3	18° 52' 31.8211"	48° 05' 52.7141"	799212.14	7936483.95	EPSG:31882	SIRGAS 2000	23
V4	18° 52' 31.8211"	48° 05' 52.7141"	799212.14	7936483.95	EPSG:31882	SIRGAS 2000	23
V5	18° 52' 31.8211"	48° 05' 52.7141"	799212.14	7936483.95	EPSG:31882	SIRGAS 2000	23
V6	18° 52' 31.8211"	48° 05' 52.7141"	799212.14	7936483.95	EPSG:31882	SIRGAS 2000	23
V7	18° 52' 31.8211"	48° 05' 52.7141"	799212.14	7936483.95	EPSG:31882	SIRGAS 2000	23
V8	18° 52' 31.8211"	48° 05' 52.7141"	799212.14	7936483.95	EPSG:31882	SIRGAS 2000	23
V9	18° 52' 31.8211"	48° 05' 52.7141"	799212.14	7936483.95	EPSG:31882	SIRGAS 2000	23
V10	18° 52' 31.8211"	48° 05' 52.7141"	799212.14	7936483.95	EPSG:31882	SIRGAS 2000	23
V11	18° 52' 31.8211"	48° 05' 52.7141"	799212.14	7936483.95	EPSG:31882	SIRGAS 2000	23
V12	18° 52' 31.8211"	48° 05' 52.7141"	799212.14	7936483.95	EPSG:31882	SIRGAS 2000	23
V13	18° 52' 31.8211"	48° 05' 52.7141"	799212.14	7936483.95	EPSG:31882	SIRGAS 2000	23
V14	18° 52' 31.8211"	48° 05' 52.7141"	799212.14	7936483.95	EPSG:31882	SIRGAS 2000	23
V15	18° 52' 31.8211"	48° 05' 52.7141"	799212.14	7936483.95	EPSG:31882	SIRGAS 2000	23

QUADRO DE ÁREAS:

CIDADE	BAIRRO	ÁREA km²	PERÍMETRO km
ARAGUARI	PAINEIRAS	0,96	5,02

Anexo XC - Bairro Paineiras



AEROTRI SERVIÇOS DE ENGENHARIA, ARQUITETURA E CARTOGRAFIA LTDA
Cadastrada em Araguari - MG - CEP: 38400-133
Fone: (35) 3245-9595 | www.aerotri.com.br

PROF. RESPONSÁVEL: ROBERTO ELIZEU PREOSCK
CARTÓGRAFO - CREA: 1704461472

PROF. RESPONSÁVEL: ROBERTO ELIZEU PREOSCK
CARTÓGRAFO - CREA: 1704461472

DEFINIÇÃO DA ÁREA DO BAIRRO PAINEIRAS, MUNICÍPIO DE ARAGUARI - MG.
EPSG: 31882
EPSG:31882 - DATUM: SIRGAS 2000 / UTM - ZONA: 22S
FOLHA: 01/01

BAIRRO PALMEIRAS DO IMPÉRIO

Proprietário:
 Prefeitura Municipal de Araguari
 Propriedade:
 Bairro Palmeiras do Império
 Local: Araguari Comarca:
 Perímetro: 2.494,63 m Área: 262.120,99 m²

DESCRIÇÃO

O perímetro do imóvel descrito abaixo, está Georreferenciado no Sistema Geodésico Brasileiro, e tem início no marco denominado P1 de coordenadas Plano Retangulares Relativas, Sistema U T M - Datum SIRGAS2000, Este (X) 795.131,14 m e Norte (Y)

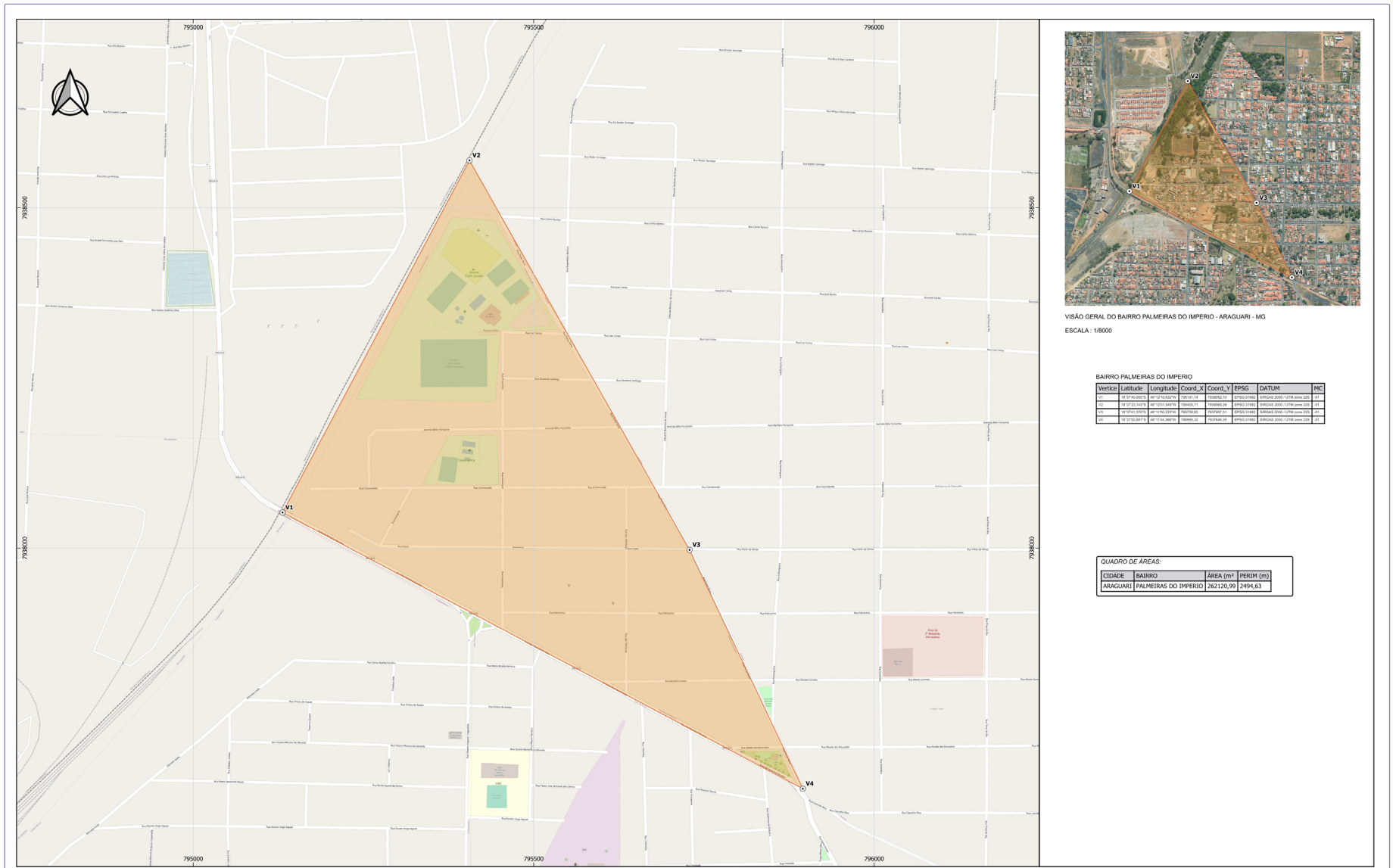
7.938.052,10 m referentes ao meridiano central 51°00'; daí, confrontando com Ferrovia Centro-Atlântica, Bairro Cidade Jardim, com azimute de 27°57'34" e distância de 585,64 m, segue até o marco P2 de coordenada Norte (Y) 7.938.569,38 m, Este (X) 795.405,71 m; daí, confrontando com Rua Ponte Terra, com azimute de 150°32'01" e distância de 657,07 m, segue até o marco P3 de coordenada Norte (Y) 7.937.997,31 m, Este (X) 795.728,93 m; daí, confrontando com Rua Ponte Terra, com azimute de 154°38'04" e distância de 388,40 m, segue até o marco P4 de coordenada Norte (Y) 7.937.646,35 m, Este (X) 795.895,32 m;

Finalmente do marco P4 segue até o marco P1, (início da descrição), confrontando com Avenida Marechal Rondon, com azimute de 297°57'59", e distância de 865,22 m,

fechando assim o perímetro acima descrito.

Observações:
 A planta anexa é parte integrante deste memorial descritivo.

Roberto Elizeu Preosck
 Engenheiro Cartógrafo
 CREA: 1704461472



Anexo XCII - Bairro Palmeiras do Império

		ESCALA: 1:5000 DATA: 20/12/2023 DESENHO: ALDO MORENO
PREFEITURA MUNICIPAL DE ARAGUARI - MG CNPJ: 15.023.871/0001-24		ROBERTO ELIZEU PREOSCK Engenheiro Cartógrafo
ASSINATURA: DEFINIÇÃO DA ÁREA DO BAIRRO PALMEIRAS DO IMPÉRIO, MUNICÍPIO DE ARAGUARI - MG.		ROBERTO ELIZEU PREOSCK Engenheiro Cartógrafo CREA: 1704461472 Data: 01/01

BAIRRO PARAISO

Proprietário:
Prefeitura Municipal de Araguari
Propriedade:
Bairro Paraiso
Local: Araguari Comarca:
Perímetro: 2.948,25 m Área: 449.850,749 m²

DESCRIÇÃO

O perímetro do imóvel descrito abaixo, está Georreferenciado no Sistema Geodésico Brasileiro, e tem início no marco denominado P1 de coordenadas Plano Retangulares Relativas, Sistema U T M - Datum SIRGAS2000, Este (X) 797.350,79 m e Norte (Y) 7.936.601,72 m referentes ao meridiano central 51°00'; daí, confrontando com Avenida Mato Grosso, com azimute de 89°49'35" e distância de 222,09 m, segue até o marco P2 de coordenada Norte (Y) 7.936.602,39 m, Este (X) 797.572,88 m ; daí, confrontando com Rua São José, com azimute de 0°15'19" e distância de 325,43 m, segue até o marco P3 de

coordenada Norte (Y) 7.936.927,81 m, Este (X) 797.574,33 m ; daí, confrontando com Rua Leopoldo Fernandes, com azimute de 94°53'40" e distância de 437,34 m, segue até o marco P4 de coordenada Norte (Y) 7.936.890,50 m, Este (X) 798.010,08 m ; daí, confrontando com Avenida Dr. Oswaldo Pieruccetti, com azimute de 181°09'23" e distância de 721,07 m, segue até o marco P5 de coordenada Norte (Y) 7.936.169,58 m, Este (X) 797.995,52 m ; daí, confrontando com Avenida Dr. Oswaldo Pieruccetti, com azimute de 213°37'36" e distância de 166,01 m, segue até o marco P6 de coordenada Norte (Y) 7.936.031,34 m, Este (X) 797.903,59 m ; daí, confrontando com Avenida Dr. Oswaldo Pieruccetti, com azimute de 193°03'45" e distância de 73,16 m, segue até o marco P7 de coordenada Norte (Y) 7.935.960,08 m, Este (X) 797.887,06 m ; daí, confrontando com Rua Joviano Troncha, com azimute de 297°08'21" e distância de 103,31 m, segue até o marco P8 de coordenada Norte (Y) 7.936.007,20 m, Este (X) 797.795,12 m ; daí, confrontando com Rua Joviano Troncha, com azimute de 306°01'57" e distância de 358,20 m, segue até o marco P9 de coordenada

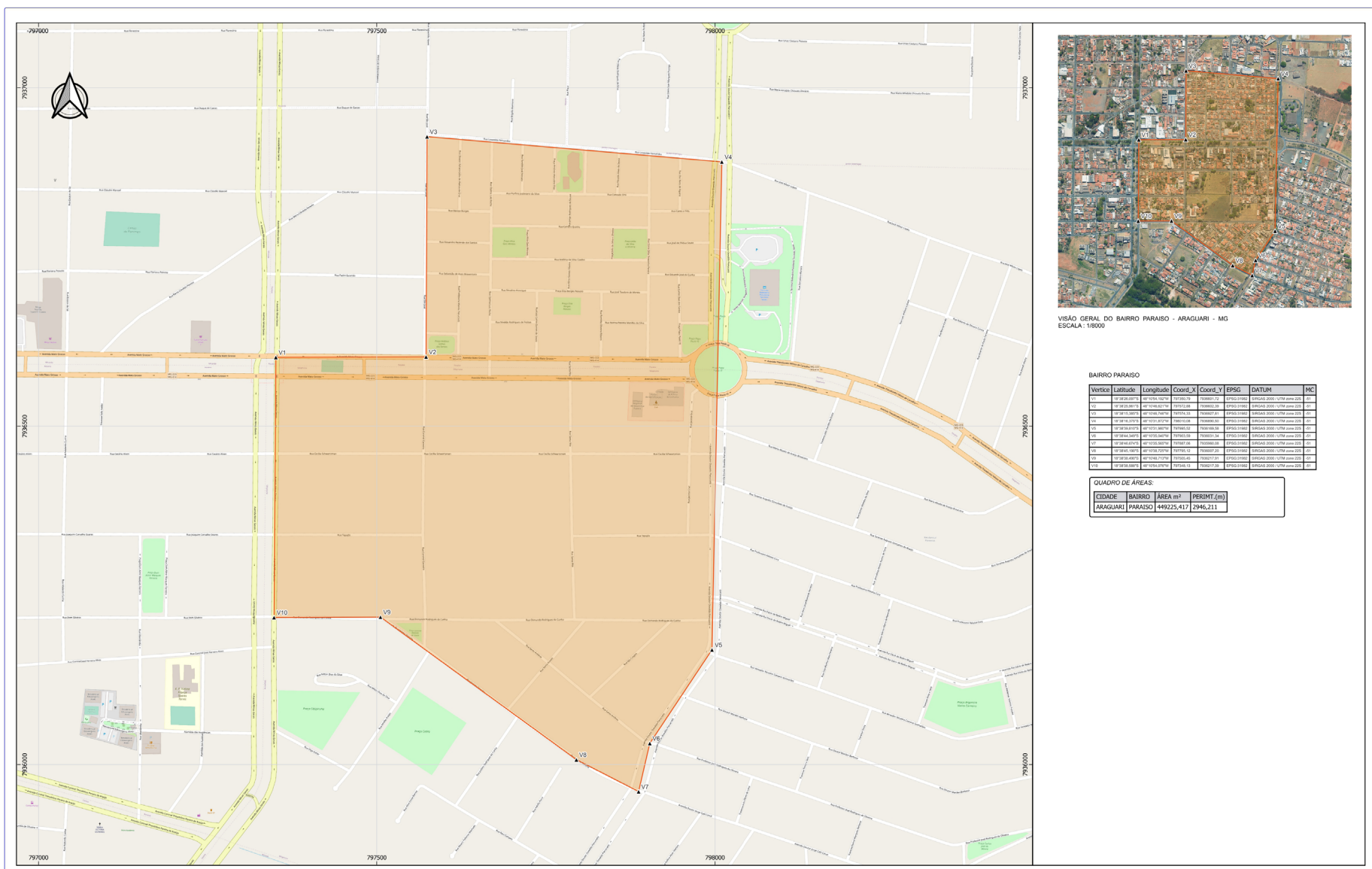
Norte (Y) 7.936.217,91 m, Este (X) 797.505,45 m ; daí, confrontando com Rua Dr. Osmundo Rodrigues da Cunha, com azimute de 269°48'36" e distância de 157,31 m, segue até o marco P10 de coordenada Norte (Y) 7.936.217,39 m, Este (X) 797.348,13 m ;

Finalmente do marco P10 segue até o marco P1, (início da descrição), confrontando com Avenida Minas Gerais, com azimute de 0°23'43", e distância de 384,33 m, fechando assim o perímetro acima descrito.

Observações:

A planta anexa é parte integrante deste memorial descritivo.

Roberto Elizeu Preosck
Engenheiro Cartógrafo
CREA: 1704461472



VISÃO GERAL DO BAIRRO PARAISO - ARAGUARI - MG
ESCALA: 1:8000

BAIRRO PARAISO

Vertice	Latitude	Longitude	Coord_X	Coord_Y	EPSG	DATUM	MC
V1	17°28'28,071"	48°15'54,127"	797350,79	7936601,72	EPSG:31882	BRASIL	449.850.749
V2	17°28'28,071"	48°15'54,127"	797350,79	7936601,72	EPSG:31882	BRASIL	449.850.749
V3	17°28'28,071"	48°15'54,127"	797350,79	7936601,72	EPSG:31882	BRASIL	449.850.749
V4	17°28'28,071"	48°15'54,127"	797350,79	7936601,72	EPSG:31882	BRASIL	449.850.749
V5	17°28'28,071"	48°15'54,127"	797350,79	7936601,72	EPSG:31882	BRASIL	449.850.749
V6	17°28'28,071"	48°15'54,127"	797350,79	7936601,72	EPSG:31882	BRASIL	449.850.749
V7	17°28'28,071"	48°15'54,127"	797350,79	7936601,72	EPSG:31882	BRASIL	449.850.749
V8	17°28'28,071"	48°15'54,127"	797350,79	7936601,72	EPSG:31882	BRASIL	449.850.749
V9	17°28'28,071"	48°15'54,127"	797350,79	7936601,72	EPSG:31882	BRASIL	449.850.749
V10	17°28'28,071"	48°15'54,127"	797350,79	7936601,72	EPSG:31882	BRASIL	449.850.749

QUADRO DE ÁREAS:

CIDADE	BAIRRO	ÁREA (m ²)	PERÍMETRO (m)
ARAGUARI	PARAISO	449.850,749	2.948,25

Anexo XCIV - Bairro Paraiso

 <p>AEROTRI - SERVIÇOS DE GEOMÁTICA E CARTOGRAFIA LTDA Rua Luis Humberto Mendes, 41-21 Araguari - Araguari Araguari / MG - CEP: 38405-133 Fone: (35) 3365-0565 www.aerotri.com.br</p>		<p>ESCALA: 1:8000 DATA: 16/12/2023 DESENHO: ALDO MORENO</p>
<p>PREFEITURA MUNICIPAL DE ARAGUARI - MG CNPJ: 15.023.971/0001-24</p>		<p>ROBERTO ELIZEU PREOSCK Engenheiro Cartógrafo</p>
<p>DEFINIÇÃO DA ÁREA DO BAIRRO PARAISO, MUNICÍPIO DE ARAGUARI - MG.</p>		<p>ROBERTO ELIZEU PREOSCK Engenheiro Cartógrafo</p>
<p>EPSON: 31882</p>	<p>EPSG:31882 - SIRGAS 2000 / UTM zona 22S</p>	<p>Folha: 01/01</p>

BAIRRO PARQUE DOS VERDES

Proprietário:
 Prefeitura Municipal de Araguari
 Propriedade:
 Bairro Parque dos Verdes
 Local: Araguari Comarca:
 Perímetro: 3.065,52 m Área: 447.187,43 m²
DESCRIÇÃO

O perímetro do imóvel descrito abaixo, está Georreferenciado no Sistema Geodésico Brasileiro, e tem início no marco denominado P1 de coordenadas Plano Retangulares Relativas, Sistema U T M - Datum SIRGAS2000, Este (X) 799.087,07 m e Norte (Y) 7.938.287,39 m referentes ao meridiano central 51°00'; daí, confrontando com Bairro Interlagos, com azimute de 340°01'01" e distância de 29,81 m, segue até o marco P2 de coordenada Norte (Y) 7.938.315,40 m, Este (X) 799.076,88 m ; daí, confrontando com Rua João Rodrigues da cunha, com azimute de 53°50'27" e distância de 20,02 m, segue

até o marco P3 de coordenada Norte (Y) 7.938.327,21 m, Este (X) 799.093,05 m ; daí, confrontando com Rua João Rodrigues da cunha, com azimute de 65°52'54" e distância de 1.063,54 m, segue até o marco P4 de coordenada Norte (Y) 7.938.761,80 m, Este (X) 800.063,75 m ; daí, confrontando com Bairro Indefinido III, com azimute de 154°08'53" e distância de 63,88 m, segue até o marco P5 de coordenada Norte (Y) 7.938.704,32 m, Este (X) 800.091,60 m ; daí, confrontando com Bairro Indefinido III, com azimute de 177°40'17" e distância de 250,32 m, segue até o marco P6 de coordenada Norte (Y) 7.938.454,20 m, Este (X) 800.101,77 m ; daí, confrontando com Bairro Indefinido III, com azimute de 137°20'57" e distância de 334,52 m, segue até o marco P7 de coordenada Norte (Y) 7.938.208,16 m, Este (X) 800.328,42 m ; daí, confrontando com Bairro Indefinido III, com azimute de 256°45'02" e distância de 538,44 m, segue até o marco P8 de coordenada Norte (Y) 7.938.084,76 m, Este (X) 799.804,31 m ; daí, confrontando com Bairro Indefinido III, com azimute de 275°46'38" e distância de 218,84 m, segue até o marco P9 de coordenada

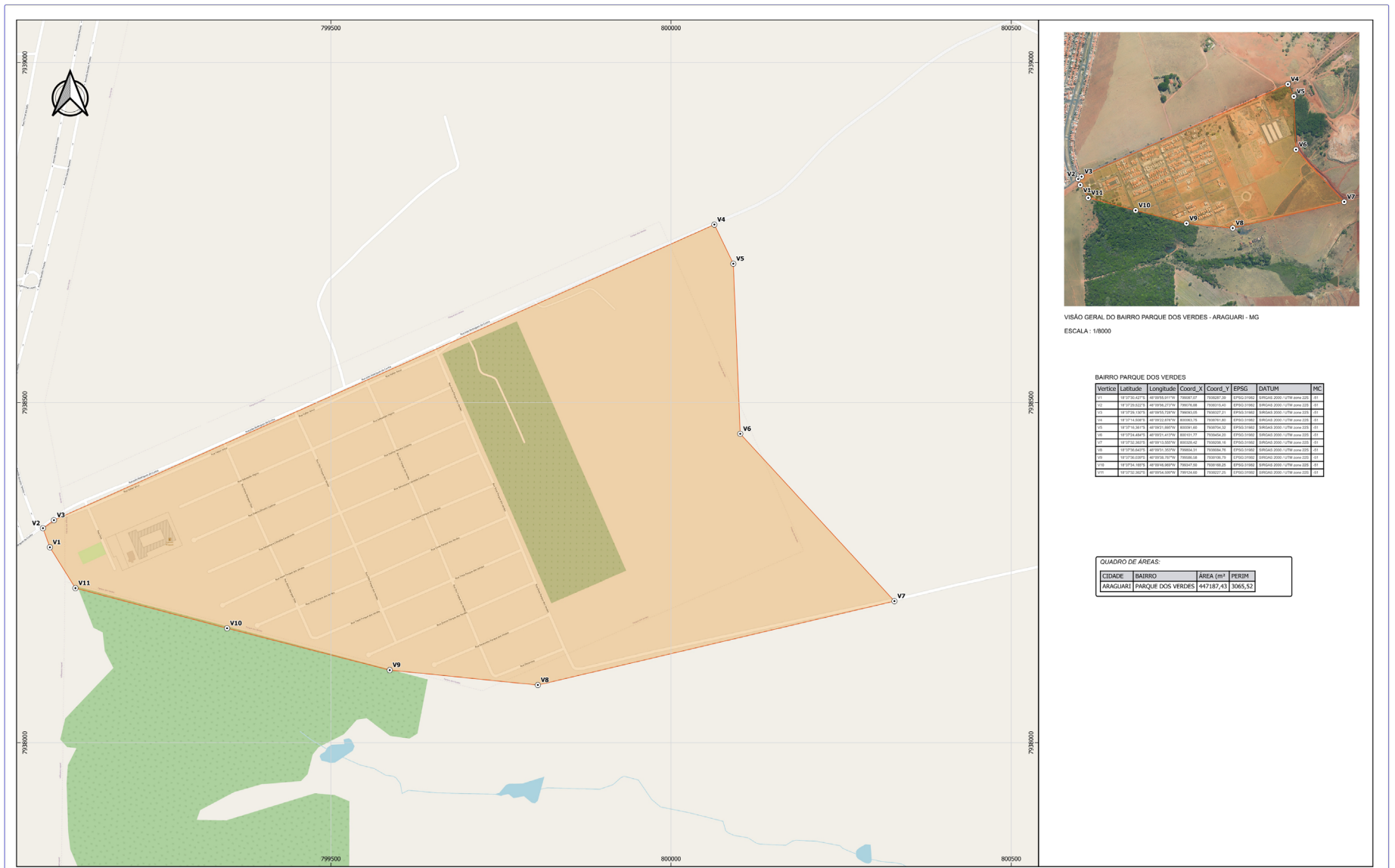
Norte (Y) 7.938.106,79 m, Este (X) 799.586,58 m ; daí, confrontando com Bairro Indefinido III, com azimute de 284°25'04" e distância de 246,86 m, segue até o marco P10 de coordenada Norte (Y) 7.938.168,25 m, Este (X) 799.347,50 m ; daí, confrontando com Bairro Indefinido III, com azimute de 284°49'28" e distância de 230,57 m, segue até o marco P11 de coordenada Norte (Y) 7.938.227,25 m, Este (X) 799.124,60 m ;

Finalmente do marco P11 segue até o marco P1, (início da descrição), confrontando com Bairro Interlagos, com azimute de 328°01'56", e distância de 70,89 m, fechando assim o perímetro acima descrito.

Observações:

A planta anexa é parte integrante deste memorial descritivo.

Roberto Elizeu Preosck
 Engenheiro Cartógrafo
 CREA: 1704461472



VISÃO GERAL DO BAIRRO PARQUE DOS VERDES - ARAGUARI - MG
 ESCALA: 1:8000

BAIRRO PARQUE DOS VERDES

Vertice	Latitude	Longitude	Coord_X	Coord_Y	EPSG	DATUM	MC
V1	18° 27' 24,4271"	48° 09' 52,1776"	799087,07	7938287,39	EPSG:31982	SIRGAS 2000	UTM zona 22S
V2	18° 27' 28,0221"	48° 09' 52,1776"	799087,07	7938287,39	EPSG:31982	SIRGAS 2000	UTM zona 22S
V3	18° 27' 28,0221"	48° 09' 52,1776"	799087,07	7938287,39	EPSG:31982	SIRGAS 2000	UTM zona 22S
V4	18° 27' 24,4271"	48° 09' 52,1776"	799087,07	7938287,39	EPSG:31982	SIRGAS 2000	UTM zona 22S
V5	18° 27' 24,4271"	48° 09' 52,1776"	799087,07	7938287,39	EPSG:31982	SIRGAS 2000	UTM zona 22S
V6	18° 27' 24,4271"	48° 09' 52,1776"	799087,07	7938287,39	EPSG:31982	SIRGAS 2000	UTM zona 22S
V7	18° 27' 24,4271"	48° 09' 52,1776"	799087,07	7938287,39	EPSG:31982	SIRGAS 2000	UTM zona 22S
V8	18° 27' 24,4271"	48° 09' 52,1776"	799087,07	7938287,39	EPSG:31982	SIRGAS 2000	UTM zona 22S
V9	18° 27' 24,4271"	48° 09' 52,1776"	799087,07	7938287,39	EPSG:31982	SIRGAS 2000	UTM zona 22S
V10	18° 27' 24,4271"	48° 09' 52,1776"	799087,07	7938287,39	EPSG:31982	SIRGAS 2000	UTM zona 22S
V11	18° 27' 24,4271"	48° 09' 52,1776"	799087,07	7938287,39	EPSG:31982	SIRGAS 2000	UTM zona 22S

QUADRO DE ÁREAS:

CIDADE	BAIRRO	ÁREA (m ²)	PERIM.
ARAGUARI	PARQUE DOS VERDES	447187,43	3065,52

Anexo XCVI - Bairro Parque dos Verdes

		ESCALA: 1:8000 Data: 2023/12/16 Elaborado: ALDO MORENO
PREFEITURA MUNICIPAL DE ARAGUARI - MG CNPJ: 15.023.971/0001-24		ROBERTO ELIZEU PREOSCK Engenheiro Cartógrafo
ASSUNTO: DEFINIÇÃO DA ÁREA DO BAIRRO PARQUE DOS VERDES, MUNICÍPIO DE ARAGUARI - MG.		ROBERTO ELIZEU PREOSCK Engenheiro Cartógrafo CREA: 1704461472
EPSG: 31982		EPSG:31982 - SIRGAS 2000 / UTM zona 22S Folha: 01/01

BAIRRO PORTAL DE FATIMA

Proprietário:
Prefeitura Municipal de Araguari
Propriedade:
Bairro Portal de Fatima
Local: Araguari Comarca:
Perímetro: 3.236,88 m Área: 377.386,26 m²
DESCRIÇÃO

O perímetro do imóvel descrito abaixo, está Georreferenciado no Sistema Geodésico Brasileiro, e tem início no marco denominado P1 de coordenadas Plano Retangulares Relativas, Sistema U T M - Datum SIRGAS2000, Este (X) 793.970,64 m e Norte (Y) 7.935.370,58 m referentes ao meridiano central 51°00'; daí, confrontando com Avenida Brasil, com azimute de 171°38'19" e distância de 497,14 m, segue até o marco P2 de coordenada Norte (Y) 7.934.878,72 m, Este (X) 794.042,93 m; daí, confrontando com Rua Amazonas, com azimute de 270°32'03" e distância de 285,47 m, segue até o marco P3 de coordenada Norte (Y) 7.934.881,38 m, Este (X) 793.757,48 m; daí, confrontando com Rua Marechal José Pessoa, com azimute de

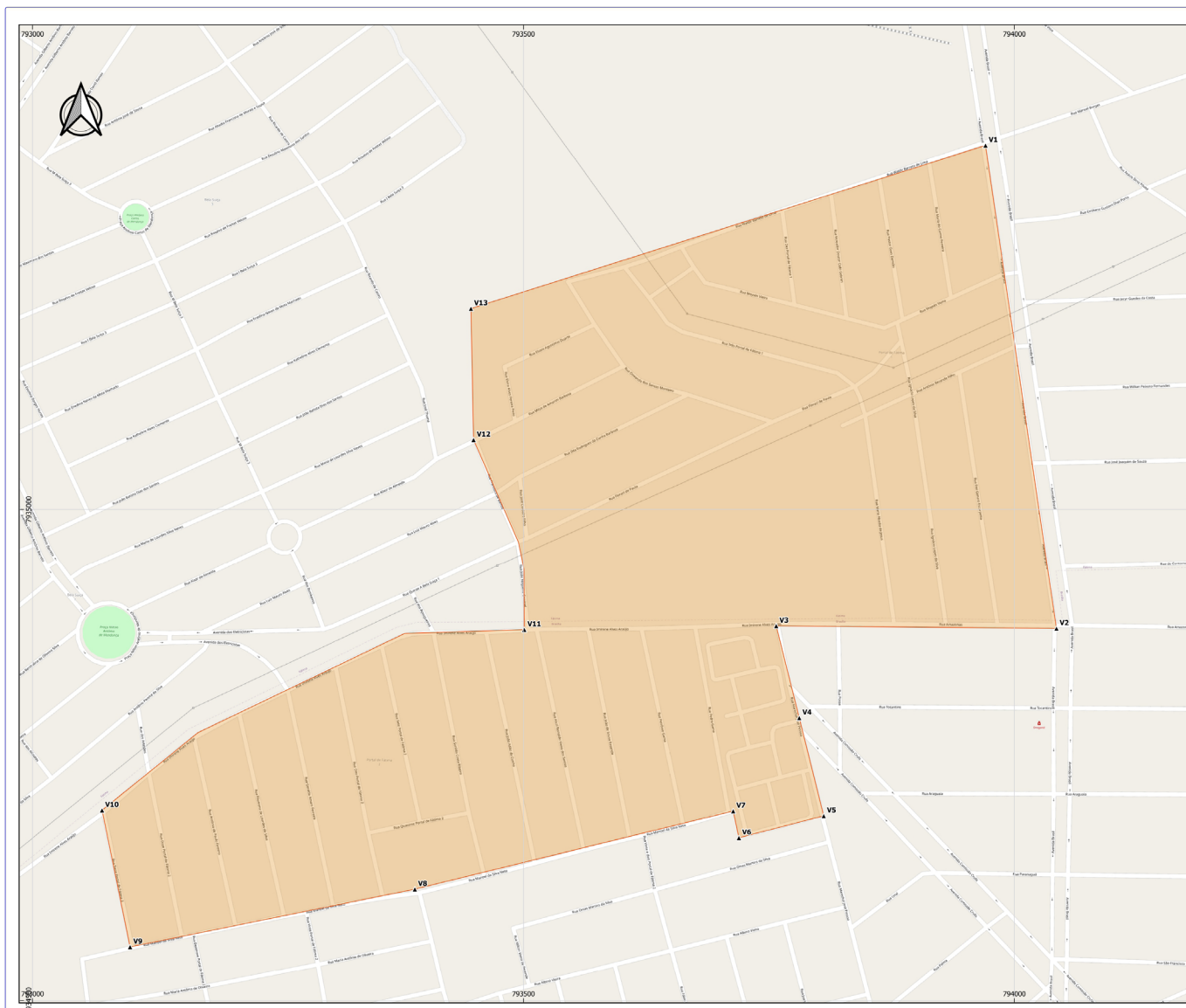
165°56'29" e distância de 96,66 m, segue até o marco P4 de coordenada Norte (Y) 7.934.787,62 m, Este (X) 793.780,96 m; daí, confrontando com Rua Marechal José Pessoa, com azimute de 165°58'53" e distância de 102,78 m, segue até o marco P5 de coordenada Norte (Y) 7.934.687,90 m, Este (X) 793.805,85 m; daí, confrontando com Bairro Monte Moriá, com azimute de 255°30'42" e distância de 89,22 m, segue até o marco P6 de coordenada Norte (Y) 7.934.665,57 m, Este (X) 793.719,47 m; daí, confrontando com Bairro Monte Moriá, com azimute de 347°55'02" e distância de 27,87 m, segue até o marco P7 de coordenada Norte (Y) 7.934.692,82 m, Este (X) 793.713,63 m; daí, confrontando com Rua Manoel da Silva Neto, com azimute de 256°12'38" e distância de 333,88 m, segue até o marco P8 de coordenada Norte (Y) 7.934.613,24 m, Este (X) 793.389,37 m; daí, confrontando com Rua Manoel da Silva Neto, com azimute de 258°32'47" e distância de 295,94 m, segue até o marco P9 de coordenada Norte (Y) 7.934.554,47 m, Este (X) 793.099,33 m; daí, confrontando com Rua Treze Portal de Fátima 2, com azimute de 348°24'01" e distância de 142,05 m, segue até o marco P10 de coordenada Norte (Y) 7.934.693,63 m, Este (X) 793.070,76 m; daí, confrontando com Rua Imirene

Alves Araújo, com azimute de 66°50'57" e distância de 480,75 m, segue até o marco P11 de coordenada Norte (Y) 7.934.877,52 m, Este (X) 793.500,84 m; daí, confrontando com Rua João Nogueira Cruvinel e rua Francisco de Barros, com azimute de 345°02'27" e distância de 200,07 m, segue até o marco P12 de coordenada Norte (Y) 7.935.070,81 m, Este (X) 793.449,19 m; daí, confrontando com Bairro Bela Suíça, com azimute de 358°51'25" e distância de 133,67 m, segue até o marco P13 de coordenada Norte (Y) 7.935.204,46 m, Este (X) 793.446,53 m;

Finalmente do marco P13 segue até o marco P1, (início da descrição), confrontando com Bairro Indefinido VI, com azimute de 72°24'48", e distância de 549,81 m, fechando assim o perímetro acima descrito.

Observações:
A planta anexa é parte integrante deste memorial descritivo.

Roberto Elizeu Preosck
Engenheiro Cartógrafo
CREA: 1704461472



VISÃO GERAL DO BAIRRO PORTAL DA FATIMA - ARAGUARI - MG
ESCALA: 1:7000

BAIRRO PORTAL DA FATIMA

Vertice	Latitude	Longitude	Coord. X	Coord. Y	EPSG	DATUM	MC
V1	16°56'29.0000"	-47°12'57.0000"	793970.64	7935370.58	EPSG:31982	SIRGAS 2000 - UTM zona 22S	01
V2	16°56'29.7771"	-47°12'56.7474"	794042.93	7934878.72	EPSG:31982	SIRGAS 2000 - UTM zona 22S	02
V3	16°56'21.8170"	-47°12'57.7170"	793757.48	7934881.38	EPSG:31982	SIRGAS 2000 - UTM zona 22S	03
V4	16°56'20.8661"	-47°12'56.8661"	793757.48	7934878.72	EPSG:31982	SIRGAS 2000 - UTM zona 22S	04
V5	16°56'20.2871"	-47°12'56.2871"	793805.85	7934665.57	EPSG:31982	SIRGAS 2000 - UTM zona 22S	05
V6	16°56'20.8460"	-47°12'55.8460"	793805.85	7934665.57	EPSG:31982	SIRGAS 2000 - UTM zona 22S	06
V7	16°56'21.8871"	-47°12'57.8871"	793719.47	7934665.57	EPSG:31982	SIRGAS 2000 - UTM zona 22S	07
V8	16°56'22.3174"	-47°12'58.3174"	793713.63	7934692.82	EPSG:31982	SIRGAS 2000 - UTM zona 22S	08
V9	16°56'20.2867"	-47°12'56.2867"	793805.85	7934665.57	EPSG:31982	SIRGAS 2000 - UTM zona 22S	09
V10	16°56'20.2871"	-47°12'56.2871"	793805.85	7934665.57	EPSG:31982	SIRGAS 2000 - UTM zona 22S	10
V11	16°56'21.2871"	-47°12'56.2871"	793805.85	7934665.57	EPSG:31982	SIRGAS 2000 - UTM zona 22S	11
V12	16°56'21.2871"	-47°12'56.2871"	793805.85	7934665.57	EPSG:31982	SIRGAS 2000 - UTM zona 22S	12
V13	16°56'21.8170"	-47°12'57.8170"	793757.48	7934881.38	EPSG:31982	SIRGAS 2000 - UTM zona 22S	13

QUADRO DE ÁREAS:

CIDADE	BAIRRO	ÁREA (m ²)	PERIM (m)
ARAGUARI	PORTAL DE FATIMA	377.386,26	3236,88



Anexo XCVIII - Bairro Portal de Fátima

AEROTRI Engenharia e Cartografia Ltda. | Rua Lúcio Wanderley Mendes, nº 223 | Araguari - MG | Fone: (31) 3241-5958 | www.aerotri.com.br

ESCALA: 1:5000
DATA: 16/12/2023
DESENHO: ALDO MORENO

PREFEITURA MUNICIPAL DE ARAGUARI - MG
CNPJ: 15.023.971/0001-28

ROBERTO ELIZEU PREOSCK
Engenheiro Cartógrafo

DEFINIÇÃO DA ÁREA DO BAIRRO PORTAL DA FATIMA, MUNICÍPIO DE ARAGUARI - MG.

EPSSG: 31982 | EPSSG:31982 - SIRGAS 2000 / UTM zona 22S | FOLHA: 01/01

BAIRRO RETIRO VELHO

Proprietário:
 Prefeitura Municipal de Araguari
 Propriedade:
 Bairro Retiro Velho
 Local: Araguari
 Comarca:
 Perímetro: 17.898,98 m Área: 10.052.361,92 m²
DESCRIÇÃO

O perímetro do imóvel descrito abaixo, está Georreferenciado no Sistema Geodésico Brasileiro, e tem início no marco denominado P1 de coordenadas Plano Retangulares Relativas, Sistema UTM-Datum SIRGAS2000, Este (X) 796.537,64 m e Norte (Y) 7.929.789,17 m referentes ao meridiano central 51°00'; daí, confrontando com BR-050, com azimute de 21°30'03" e distância de 3.118,40 m, segue

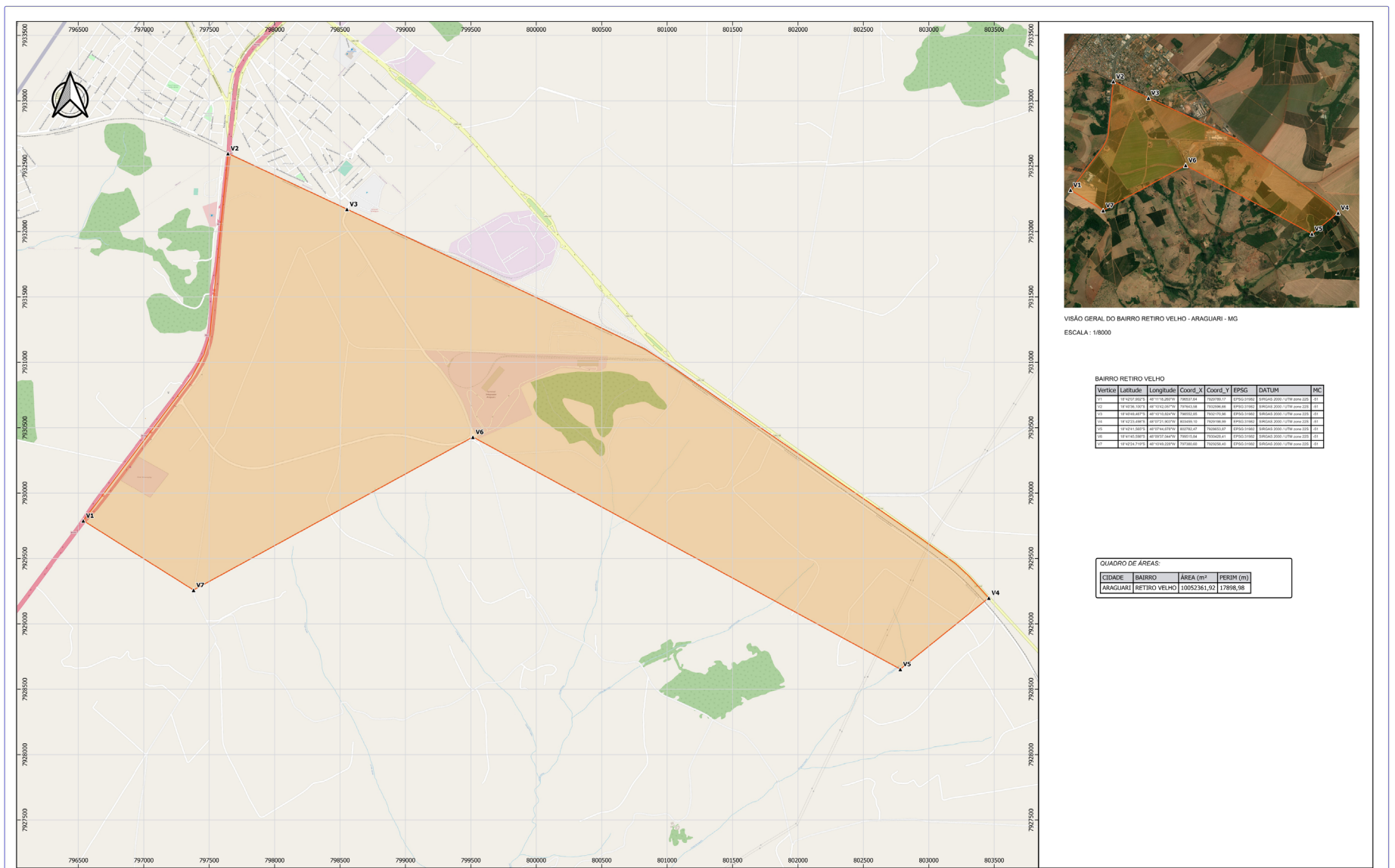
até o marco P2 de coordenada Norte (Y) 7.932.596,66 m, Este (X) 797.643,58 m ; daí, confrontando com Bairro Novo Horizonte, com azimute de 115°05'17" e distância de 1.003,99 m, segue até o marco P3 de coordenada Norte (Y) 7.932.170,96 m, Este (X) 798.552,85 m ; daí, confrontando com Bairro Distrito Industrial, com azimute de 121°12'20" e distância de 5.763,32 m, segue até o marco P4 de coordenada Norte (Y) 7.929.198,99 m, Este (X) 803.459,10 m ; daí, confrontando com Quem de Direito, com azimute de 231°08'39" e distância de 868,90 m, segue até o marco P5 de coordenada Norte (Y) 7.928.653,87 m, Este (X) 802.782,47 m ; daí, confrontando com Quem de Direito, com azimute de 298°30'44" e distância de 3.717,50 m, segue até o marco P6 de coordenada Norte (Y) 7.930.428,41 m, Este (X) 799.515,84 m ; daí, confrontando com Quem de Direito, com azimute de 241°16'46" e distância de 2.434,79 m, segue

até o marco P7 de coordenada Norte (Y) 7.929.258,40 m, Este (X) 797.380,59 m ;

Finalmente do marco P7 segue até o marco P1, (início da descrição), confrontando com Quem de Direito, com azimute de 302°11'48", e distância de 996,14 m, fechando assim o perímetro acima descrito.

Observações:
 A planta anexa é parte integrante deste memorial descritivo.

Roberto Elizeu Preosck
 Engenheiro Cartógrafo
 CREA: 1704461472



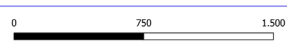
VISÃO GERAL DO BAIRRO RETIRO VELHO - ARAGUARI - MG
 ESCALA: 1/8000

BAIRRO RETIRO VELHO

Vertice	Latitude	Longitude	Coord_X	Coord_Y	EPSG	DATUM	HC
V1	14°22'28.71"	48°11'18.207"O	796537,64	7929789,17	4326.10000	SIRGAS 2000	01/01
V2	14°22'28.71"	48°11'18.207"O	796537,64	7929789,17	4326.10000	SIRGAS 2000	01/01
V3	14°22'28.71"	48°11'18.207"O	796537,64	7929789,17	4326.10000	SIRGAS 2000	01/01
V4	14°22'28.71"	48°11'18.207"O	796537,64	7929789,17	4326.10000	SIRGAS 2000	01/01
V5	14°22'28.71"	48°11'18.207"O	796537,64	7929789,17	4326.10000	SIRGAS 2000	01/01
V6	14°22'28.71"	48°11'18.207"O	796537,64	7929789,17	4326.10000	SIRGAS 2000	01/01
V7	14°22'28.71"	48°11'18.207"O	796537,64	7929789,17	4326.10000	SIRGAS 2000	01/01

QUADRO DE ÁREAS:

CIDADE	BAIRRO	ÁREA (m ²)	PERIM (m)
ARAGUARI	RETIRO VELHO	10052361,92	17898,98



Anexo C - Bairro Retiro Velho

		AEROTRI Engenharia e Cartografia Ltda. - Av. São João, 100 - Araguari - MG - CEP: 38400-133 Fone: (35) 3245-9595 www.aerotri.com.br		ESCALA: 1/10000 DATA: 16/12/2023 CADERNO: AILDO MORENO
PREFEITURA MUNICIPAL DE ARAGUARI - MG CNPJ: 15.022.971/0001-24		ROBERTO ELIZEU PREOSCK Engenheiro Cartógrafo		
DEFINIÇÃO DA ÁREA DO BAIRRO RETIRO VELHO, MUNICÍPIO DE ARAGUARI - MG.		EPSG: 4326	EPSG: 4326 - SIRGAS 2000 / UTM zona 22S	FOLHA: 01/01

BAIRRO RIO NEGRO

Proprietário:
Prefeitura Municipal de Araguari
Propriedade:
Bairro Rio Negro
Local: Araguari Comarca:
Perímetro: 2.078,91 m Área: 240.878,483 m²
DESCRICAÇÃO

O perímetro do imóvel descrito abaixo, está Georreferenciado no Sistema Geodésico Brasileiro, e tem início no marco denominado P1 de coordenadas Plano Retangulares Relativas, Sistema U T M - Datum SIRGAS2000, Este (X) 793.970,64 m e Norte (Y)

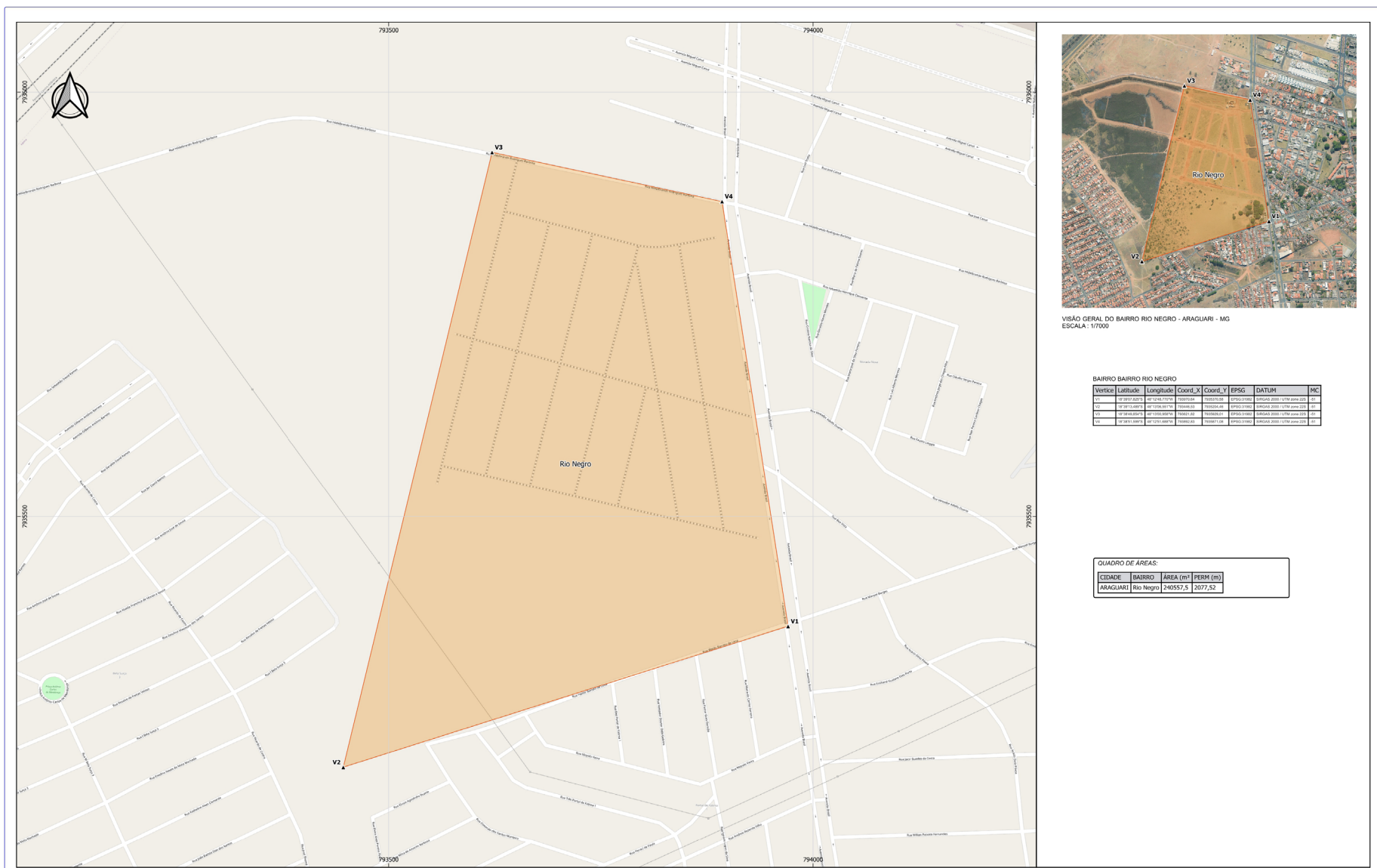
7.935.370,58 m referentes ao meridiano central 51°00'; daí, confrontando com Rua Waldir Barreto de Lima, com azimute de 252°24'48" e distância de 549,81 m, segue até o marco P2 de coordenada Norte (Y) 7.935.204,46 m, Este (X) 793.446,53 m ; daí, confrontando com Bela Suiça, com azimute de 13°36'02" e distância de 745,46 m, segue até o marco P3 de coordenada Norte (Y) 7.935.929,01 m, Este (X) 793.621,82 m ; daí, confrontando com Rua Hidelbrando Rodrigues Barbosa, com azimute de 102°04'00" e distância de 277,13 m, segue até o marco P4 de coordenada Norte (Y) 7.935.871,08 m, Este (X) 793.892,83 m ;

Finalmente do marco P4 segue até o marco P1, (início da descrição), confrontando com Avenida Brasil, com azimute de 171°09'47", e distância de 506,51 m, fechando assim o

perímetro acima descrito.

Observações:
A planta anexa é parte integrante deste memorial descritivo.

Roberto Elizeu Preosck
Engenheiro Cartógrafo
CREA: 1704461472



VISÃO GERAL DO BAIRRO RIO NEGRO - ARAGUARI - MG
ESCALA: 1/7000

BAIRRO BAIRRO RIO NEGRO

Vertice	Latitude	Longitude	Coord_X	Coord_Y	EPSG	DATUM	MC
V1	18°20'07,6200"	49°12'04,7170"	793970,64	7935204,46	EPSG:31982	SIRGAS 2000	UTM zona 22S
V2	18°20'08,8800"	49°12'06,2070"	793970,64	7935206,21	EPSG:31982	SIRGAS 2000	UTM zona 22S
V3	18°20'08,8800"	49°12'06,2070"	793970,64	7935206,21	EPSG:31982	SIRGAS 2000	UTM zona 22S
V4	18°20'07,6200"	49°12'04,7170"	793970,64	7935204,46	EPSG:31982	SIRGAS 2000	UTM zona 22S

QUADRO DE ÁREAS:

CIDADE	BAIRRO	ÁREA (m ²)	PERM (m)
ARAGUARI	Rio Negro	240557,5	2077,52

Anexo CII - Bairro Rio Negro

		<small>ESCALA: 1:5000</small> <small>DATA: 02/12/2023</small> <small>DESENHO: ALDO MORENO</small>	
PREFEITURA MUNICIPAL DE ARAGUARI - MG CNPJ : 15.022.971/0001-24		ROBERTO ELIZEU PREOSCK Eng. Cartógrafo	
PROJETO:		ROBERTO ELIZEU PREOSCK	
DEFINIÇÃO DA ÁREA DO BAIRRO RIO NEGRO, MUNICÍPIO DE ARAGUARI - MG.		EPSG: 31982	EPSG:31982 - SIRGAS 2000 UTM zona 22S
		Folha: 01/01	

BAIRRO ROSARIO

Proprietário:
 Prefeitura Municipal de Araguari
 Propriedade:
 Bairro Rosario
 Local: Araguari Comarca:
 Perímetro: 3.298,34 m Área: 586.199,12 m²

DESCRIÇÃO

O perímetro do imóvel descrito abaixo, está Georreferenciado no Sistema Geodésico Brasileiro, e tem início no marco denominado P1 de coordenadas Plano Retangulares Relativas, Sistema UTM-Datum SIRGAS2000,

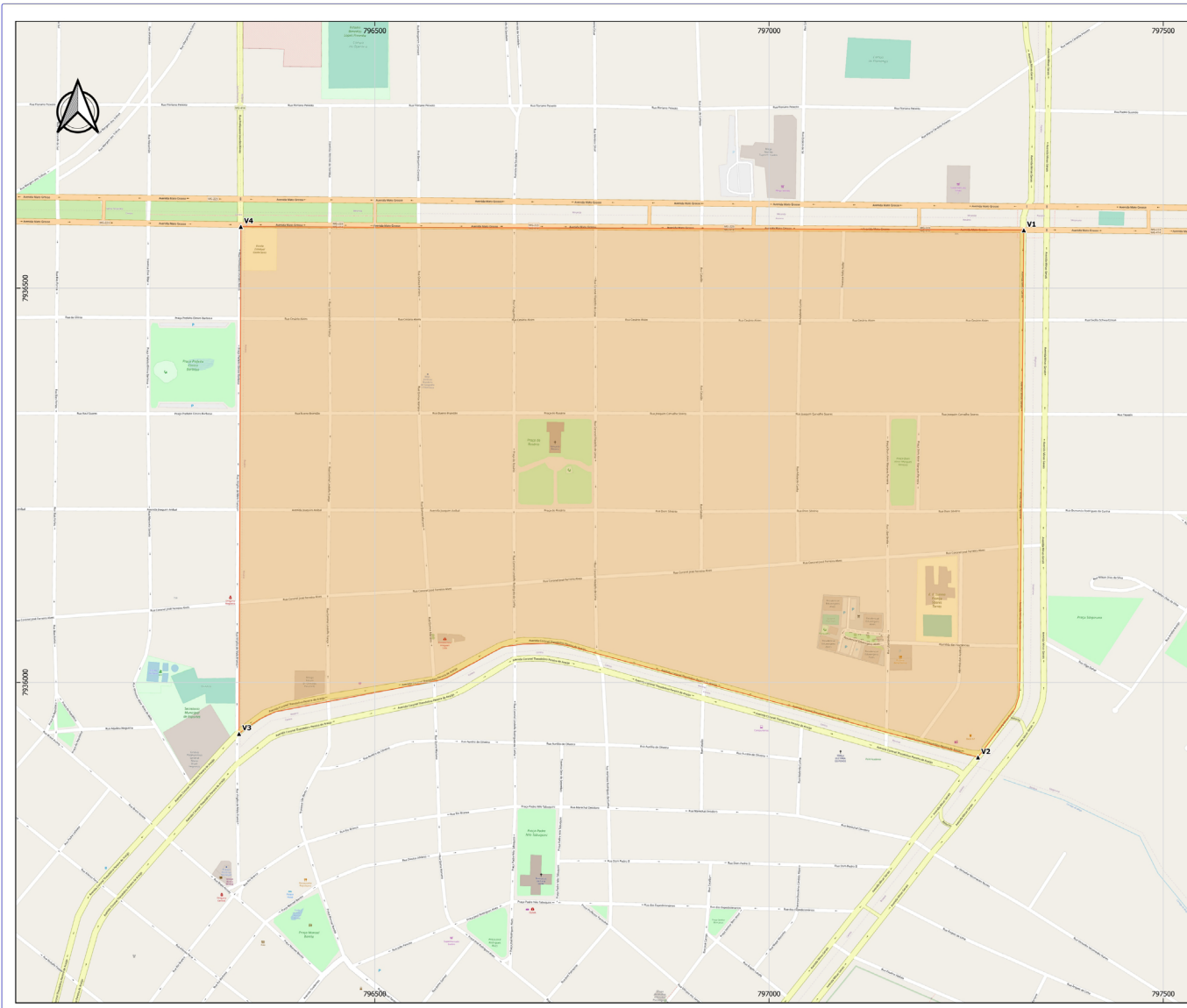
Este (X) 797.323,21 m e Norte (Y) 7.936.573,76 m referentes ao meridiano central 51°00'; daí, confrontando com Avenida Minas Gerais, com azimute de 184°58'01" e distância de 671,26 m, segue até o marco P2 de coordenada Norte (Y) 7.935.905,02 m, Este (X) 797.265,10 m ; daí, confrontando com Avenida Coronel Theodolino Pereira de Araújo, com azimute de 271°49'53" e distância de 978,14 m, segue até o marco P3 de coordenada Norte (Y) 7.935.934,99 m, Este (X) 796.327,78 m ; daí, confrontando com Rua Virgílio de Melo Franco, com azimute de 0°12'08" e distância de 643,12 m, segue até o marco P4 de coordenada Norte (Y) 7.936.578,11 m, Este (X) 796.330,05 m ;

Finalmente do marco P4 segue até o marco P1, (início da descrição), confrontando com Avenida Mato Grosso, com

azimute de 90°15'03", e distância de 993,17 m, fechando assim o perímetro acima descrito.

Observações:
 A planta anexa é parte integrante deste memorial descritivo.

Roberto Elizeu Preosck
 Engenheiro Cartógrafo
 CREA: 1704461472



VISÃO GERAL DO BAIRRO ROSARIO - ARAGUARI - MG
 ESCALA: 1:8000

Vertice	Latitude	Longitude	Coord_X	Coord_Y	EPSG	DATUM	MC
P1	18° 02' 00" S	48° 00' 00" W	797323,21	7936573,76	31982	SIRGAS 2000	51°00'
P2	18° 02' 00" S	48° 00' 00" W	797265,10	7935905,02	31982	SIRGAS 2000	51°00'
P3	18° 02' 00" S	48° 00' 00" W	796327,78	7935934,99	31982	SIRGAS 2000	51°00'
P4	18° 02' 00" S	48° 00' 00" W	796330,05	7936578,11	31982	SIRGAS 2000	51°00'

QUADRO DE ÁREAS:			
CIDADE	BAIRRO	ÁREA (m ²)	PERIM (m)
ARAGUARI	ROSARIO	586199,12	3298,41

Anexo CIV - Bairro Rosário

		ESCALA: 1:2000 DATA: 16/12/2023 GEOMETRIA: ALDO MORENO
PREFEITURA MUNICIPAL DE ARAGUARI - MG CNPJ: 13.022.971/0001-24	ROBERTO ELIZEU PREOSCK Engenheiro Cartógrafo	PROJETO:
DEFINIÇÃO DA ÁREA DO BAIRRO ROSARIO, MUNICÍPIO DE ARAGUARI - MG.	EPSG: 31982	PROJETO: EPSG: 31982 - SIRGAS 2000 / UTM zona 22S Folha: 01/01

BAIRRO SANTA HELENA

Proprietário:
Prefeitura Municipal de Araguari
Propriedade:
Bairro Santa Helena
Local: Araguari Comarca:
Perímetro: 3.368,77 m Área: 543.989,611 m²
DESCRICAÇÃO

O perímetro do imóvel descrito abaixo, está Georreferenciado no Sistema Geodésico Brasileiro, e tem início no marco denominado P1 de coordenadas Plano Retangulares Relativas, Sistema U T M - Datum SIRGAS2000, Este (X) 795.948,71 m e Norte (Y) 7.934.225,63 m referentes ao meridiano central 51°00'; daí, confrontando com Avenida Minas Gerais, com azimute de 218°15'38" e distância de 764,02 m, segue até o marco P2 de coordenada Norte (Y) 7.933.625,72 m, Este (X) 795.475,60 m ; daí, confrontando com Avenida Batalhão Mauá, com

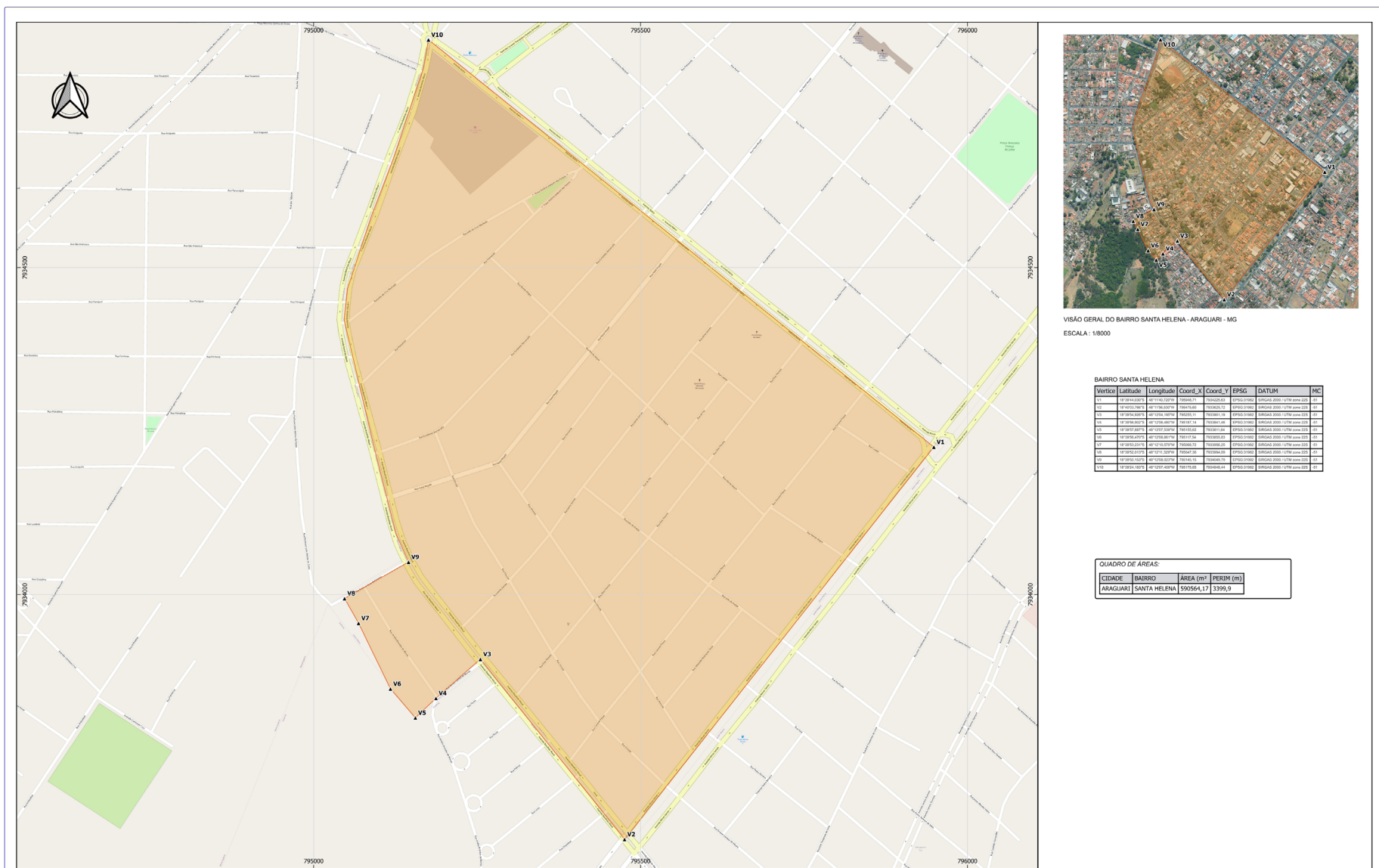
azimute de 321°19'31" e distância de 352,84 m, segue até o marco P3 de coordenada Norte (Y) 7.933.901,19 m, Este (X) 795.255,11 m ; daí, confrontando com Rua Gerson Lemos de Moraes, com azimute de 228°41'26" e distância de 90,48 m, segue até o marco P4 de coordenada Norte (Y) 7.933.841,46 m, Este (X) 795.187,14 m ; daí, confrontando com Bairro Gutierrez, com azimute de 226°35'15" e distância de 43,39 m, segue até o marco P5 de coordenada Norte (Y) 7.933.811,64 m, Este (X) 795.155,62 m ; daí, confrontando com Bairro Gutierrez, com azimute de 319°14'31" e distância de 58,34 m, segue até o marco P6 de coordenada Norte (Y) 7.933.855,83 m, Este (X) 795.117,54 m ; daí, confrontando com Bairro Gutierrez, com azimute de 334°04'29" e distância de 111,66 m, segue até o marco P7 de coordenada Norte (Y) 7.933.956,25 m, Este (X) 795.068,72 m ; daí, confrontando com Bairro Gutierrez, com azimute de 330°29'18" e distância de 43,48 m, segue até o marco P8 de coordenada Norte (Y) 7.933.994,09 m, Este (X) 795.047,30 m ; daí, confrontando com Rua Dolores Alves dos Santos, com azimute de

60°20'52" e distância de 112,59 m, segue até o marco P9 de coordenada Norte (Y) 7.934.049,79 m, Este (X) 795.145,15 m ; daí, confrontando com Avenida Batalhão Mauá, com azimute de 2°11'14" e distância de 799,24 m, segue até o marco P10 de coordenada Norte (Y) 7.934.848,44 m, Este (X) 795.175,65 m ;

Finalmente do marco P10 segue até o marco P1, (início da descrição), confrontando com Avenida Bahia, com azimute de 128°51'25", e distância de 992,73 m, fechando assim o perímetro acima descrito.

Observações:
A planta anexa é parte integrante deste memorial descritivo.

Roberto Elizeu Preosck
Engenheiro Cartógrafo
CREA: 1704461472



Anexo CVI - Bairro Santa Helena

 <p>AEROTRI - SERVIÇOS DE CARTOGRAFIA E CADASTRO</p> <p>Rua dos Trabalhadores, nº 133 Araguari - Araguari Araguari / MG - CEP: 38465-133 FONE: (35) 3051-9998 www.aerotri.com.br</p>		<p>ESCALA: 1:8000</p> <p>DATA MAQUETADO</p> <p>DESENHO: ALDO MORENO</p>
<p>PREFEITURA MUNICIPAL DE ARAGUARI - MG</p> <p>CNPJ: 13.002.871/0001-24</p>		<p>ROBERTO ELIZEU PREOSCK</p> <p>Eng. Cartógrafo - 1704461472</p>
<p>DEFINIÇÃO DA ÁREA DO BAIRRO SANTA HELENA, MUNICÍPIO DE ARAGUARI - MG.</p>		<p>ROBERTO ELIZEU PREOSCK</p> <p>Eng. Cartógrafo - 1704461472</p> <p>EPSSG: 31982</p> <p>EPSG:31982 - SIRGAS 2000 / UTM zona 22S</p> <p>Folha: 01/01</p>

BAIRRO SANTA TEREZINHA

Proprietário:
 Prefeitura Municipal de Araguari
 Propriedade:
 Bairro Santa Terezinha
 Local: Araguari Comarca:
 Perímetro: 3.840,96 m Área: 833.767,35 m²
DESCRIÇÃO

O perímetro do imóvel descrito abaixo, está Georreferenciado no Sistema Geodésico Brasileiro, e tem início no marco denominado P1 de coordenadas Plano Retangulares Relativas, Sistema U T M - Datum SIRGAS2000, Este (X) 795.397,93 m e Norte (Y) 7.937.401,88 m referentes ao meridiano central 51°00'; daí, confrontando com Avenida Miguel Assad Debs, com azimute de 90°48'15" e distância de 234,56 m, segue até o marco P2 de coordenada Norte (Y) 7.937.398,59 m, Este (X) 795.632,47 m; daí, confrontando com Bairro Independencia, com azimute de 0°49'07" e distância de 124,88 m, segue até o marco P3 de coordenada Norte (Y) 7.937.523,46 m, Este (X) 795.634,25 m; daí, confrontando com Bairro Independencia, com azimute de 1°03'43" e distância de 51,53 m, segue até o marco P4 de coordenada Norte (Y) 7.937.574,98 m, Este (X) 795.635,21 m; daí, confrontando com Bairro Independencia,

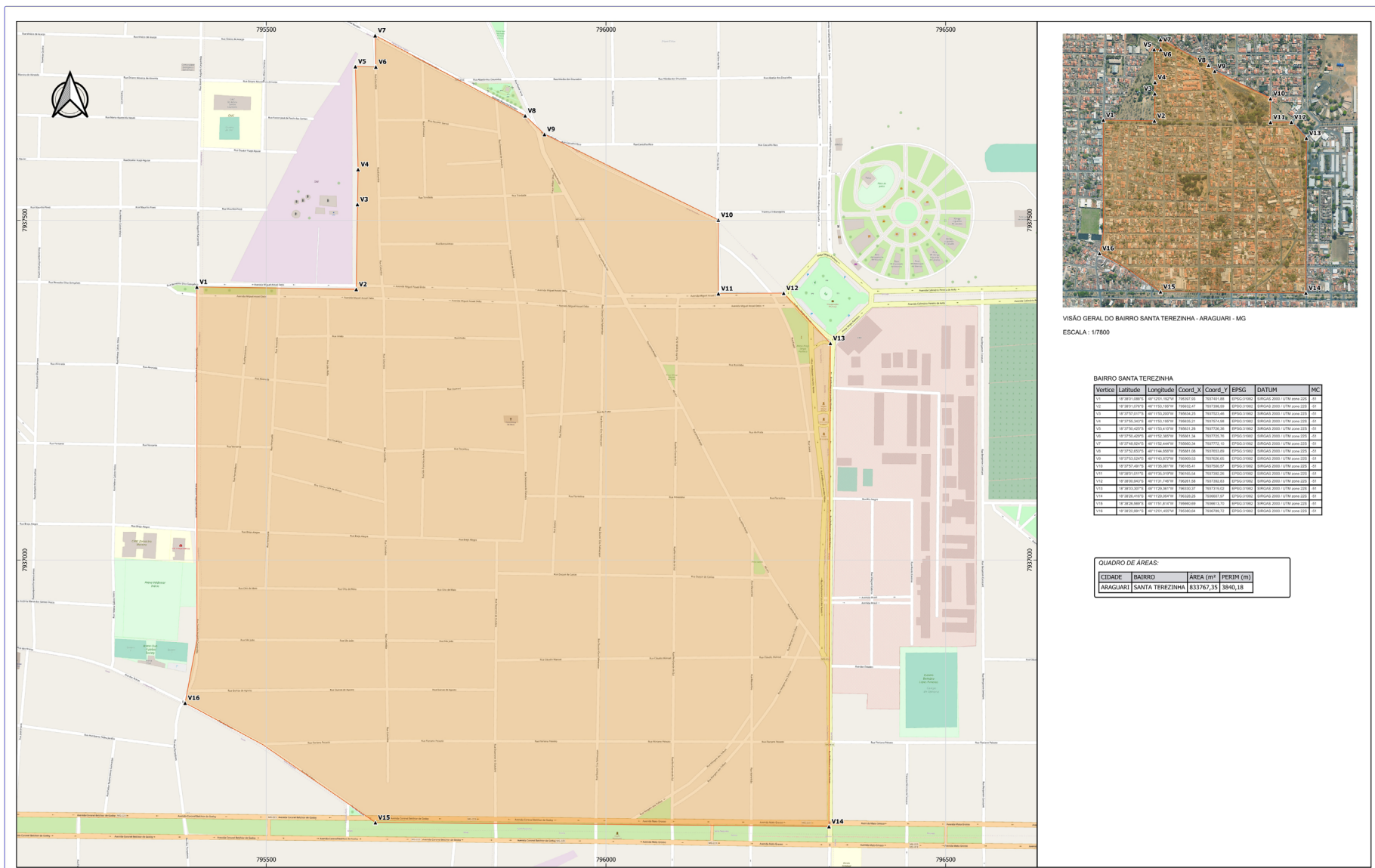
com azimute de 358°30'25" e distância de 151,44 m, segue até o marco P5 de coordenada Norte (Y) 7.937.726,36 m, Este (X) 795.631,26 m; daí, confrontando com Bairro Independencia, com azimute de 91°08'55" e distância de 30,09 m, segue até o marco P6 de coordenada Norte (Y) 7.937.725,76 m, Este (X) 795.661,34 m; daí, confrontando com Rua Columbia, com azimute de 358°45'26" e distância de 46,35 m, segue até o marco P7 de coordenada Norte (Y) 7.937.772,10 m, Este (X) 795.660,34 m; daí, confrontando com Avenida Marechal Rondon, com azimute de 118°10'12" e distância de 250,40 m, segue até o marco P8 de coordenada Norte (Y) 7.937.653,89 m, Este (X) 795.881,08 m; daí, confrontando com Avenida Marechal Rondon, com azimute de 133°45'33" e distância de 39,39 m, segue até o marco P9 de coordenada Norte (Y) 7.937.626,65 m, Este (X) 795.909,53 m; daí, confrontando com Rua Sem nome, com azimute de 116°13'46" e distância de 285,26 m, segue até o marco P10 de coordenada Norte (Y) 7.937.500,57 m, Este (X) 796.165,41 m; daí, confrontando com Rua Pires do Rio, com azimute de 179°55'52" e distância de 108,31 m, segue até o marco P11 de coordenada Norte (Y) 7.937.392,26 m, Este (X) 796.165,54 m; daí, confrontando com Avenida Miguel Assad Debs, com azimute de 89°39'34" e distância de 96,04 m, segue até o marco P12 de coordenada Norte (Y) 7.937.392,83 m, Este (X) 796.261,58 m; daí, confrontando

com Praça Sérgio Pacheco, com azimute de 137°01'04" e distância de 100,90 m, segue até o marco P13 de coordenada Norte (Y) 7.937.319,02 m, Este (X) 796.330,37 m; daí, confrontando com Rua Professora Lourdes Naves, com azimute de 180°10'17" e distância de 711,05 m, segue até o marco P14 de coordenada Norte (Y) 7.936.607,97 m, Este (X) 796.328,25 m; daí, confrontando com Avenida Mato Grosso, com azimute de 270°29'31" e distância de 667,58 m, segue até o marco P15 de coordenada Norte (Y) 7.936.613,70 m, Este (X) 795.660,69 m; daí, confrontando com Rua das Araras, com azimute de 302°08'58" e distância de 330,77 m, segue até o marco P16 de coordenada Norte (Y) 7.936.789,72 m, Este (X) 795.380,64 m;

Finalmente do marco P16 segue até o marco P1, (início da descrição), confrontando com Rua Doutor Augusto Capaneda, com azimute de 1°37'04", e distância de 612,41 m, fechando assim o perímetro acima descrito.

Observações:
 A planta anexa é parte integrante deste memorial descritivo.

Roberto Elizeu Preosck
 Engenheiro Cartógrafo
 CREA: 1704461472



VISÃO GERAL DO BAIRRO SANTA TEREZINHA - ARAGUARI - MG
 ESCALA: 1:7800

Vertice	Latitude	Longitude	Coord_X	Coord_Y	EPSG	DATUM	MC
V1	15°00'00.0000"	-50°00'00.0000"	795397.9300	7937401.8800	31470	SIRGAS 2000	1
V2	15°00'00.0000"	-50°00'00.0000"	795632.4700	7937398.5900	31470	SIRGAS 2000	2
V3	15°00'00.0000"	-50°00'00.0000"	795634.2500	7937523.4600	31470	SIRGAS 2000	3
V4	15°00'00.0000"	-50°00'00.0000"	795634.2500	7937574.9800	31470	SIRGAS 2000	4
V5	15°00'00.0000"	-50°00'00.0000"	795635.2100	7937574.9800	31470	SIRGAS 2000	5
V6	15°00'00.0000"	-50°00'00.0000"	795631.2600	7937726.3600	31470	SIRGAS 2000	6
V7	15°00'00.0000"	-50°00'00.0000"	795631.2600	7937725.7600	31470	SIRGAS 2000	7
V8	15°00'00.0000"	-50°00'00.0000"	795661.3400	7937725.7600	31470	SIRGAS 2000	8
V9	15°00'00.0000"	-50°00'00.0000"	795660.3400	7937772.1000	31470	SIRGAS 2000	9
V10	15°00'00.0000"	-50°00'00.0000"	795660.3400	7937653.8900	31470	SIRGAS 2000	10
V11	15°00'00.0000"	-50°00'00.0000"	795881.0800	7937653.8900	31470	SIRGAS 2000	11
V12	15°00'00.0000"	-50°00'00.0000"	795909.5300	7937626.6500	31470	SIRGAS 2000	12
V13	15°00'00.0000"	-50°00'00.0000"	795909.5300	7937500.5700	31470	SIRGAS 2000	13
V14	15°00'00.0000"	-50°00'00.0000"	796165.4100	7937500.5700	31470	SIRGAS 2000	14
V15	15°00'00.0000"	-50°00'00.0000"	796165.5400	7937392.2600	31470	SIRGAS 2000	15
V16	15°00'00.0000"	-50°00'00.0000"	796261.5800	7937392.8300	31470	SIRGAS 2000	16

CIDADE	BAIRRO	ÁREA (m ²)	PERIM (m)
ARAGUARI	SANTA TEREZINHA	833767,35	3840,96

Anexo CVIII - Bairro Santa Terezinha

		ESCALA: 1:9500 DATA: 04/03/2023 DESENHO: ALDO MORENO	
PREFEITURA MUNICIPAL DE ARAGUARI - MG CNPJ: 15.023.971/0001-24		ROBERTO ELIZEU PREOSCK Engenheiro Cartógrafo	
DEFINIÇÃO DA ÁREA DO BAIRRO SANTA TEREZINHA, MUNICÍPIO DE ARAGUARI - MG.		ROBERTO ELIZEU PREOSCK Engenheiro Cartógrafo	
EPSON: 31802	EPSON: 31802 - SIRGAS 2000 / UTM zona 22S	Folha: 01/01	

BAIRRO SANTIAGO

Proprietário:
Prefeitura Municipal de Araguari
Propriedade:
Bairro Santiago
Local: Araguari Comarca:
Perímetro: 9.934,25 m Área: 2.430.269,72 m²
DESCRIÇÃO

O perímetro do imóvel descrito abaixo, está Georreferenciado no Sistema Geodésico Brasileiro, e tem início no marco denominado P1 de coordenadas Plano Retangulares Relativas, Sistema UTM-Datum SIRGAS2000, Este (X) 797.143,24 m e Norte (Y) 7.938.136,19 m referentes ao meridiano central 51°00'; daí, confrontando com Bairro Joquei Clube, com azimute de 269°04'03" e distância de 118,17 m, segue até o marco P2 de coordenada Norte (Y) 7.938.134,26 m, Este (X) 797.025,09 m; daí, confrontando com Bairro Joquei Clube, com azimute de 208°44'48" e distância de 8,86 m, segue até o marco P3 de coordenada Norte (Y) 7.938.126,50 m, Este (X) 797.020,83 m; daí, confrontando com Bairro Joquei Clube, com azimute de 270°08'01" e distância de 105,12 m, segue até o marco P4 de coordenada Norte (Y) 7.938.126,74 m, Este (X) 796.915,71 m; daí, confrontando com Bairro Joquei Clube, com azimute de 1°16'23" e distância de 2,55 m, segue até o marco P5 de coordenada Norte (Y) 7.938.129,29 m, Este (X) 796.915,77 m; daí, confrontando com Bairro Joquei Clube, com azimute de 271°12'35" e distância de 50,02 m, segue até o marco P6 de coordenada Norte (Y) 7.938.130,34 m, Este (X) 796.865,76 m; daí, confrontando com Bairro Joquei Clube, com azimute de 1°23'58" e distância de 61,77 m, segue até o marco P7 de coordenada Norte (Y) 7.938.192,09 m, Este (X) 796.867,27 m; daí, confrontando com Avenida Belo Horizonte, com azimute de 269°47'03" e distância de 540,60 m, segue até o marco P8 de coordenada Norte (Y) 7.938.190,06 m, Este

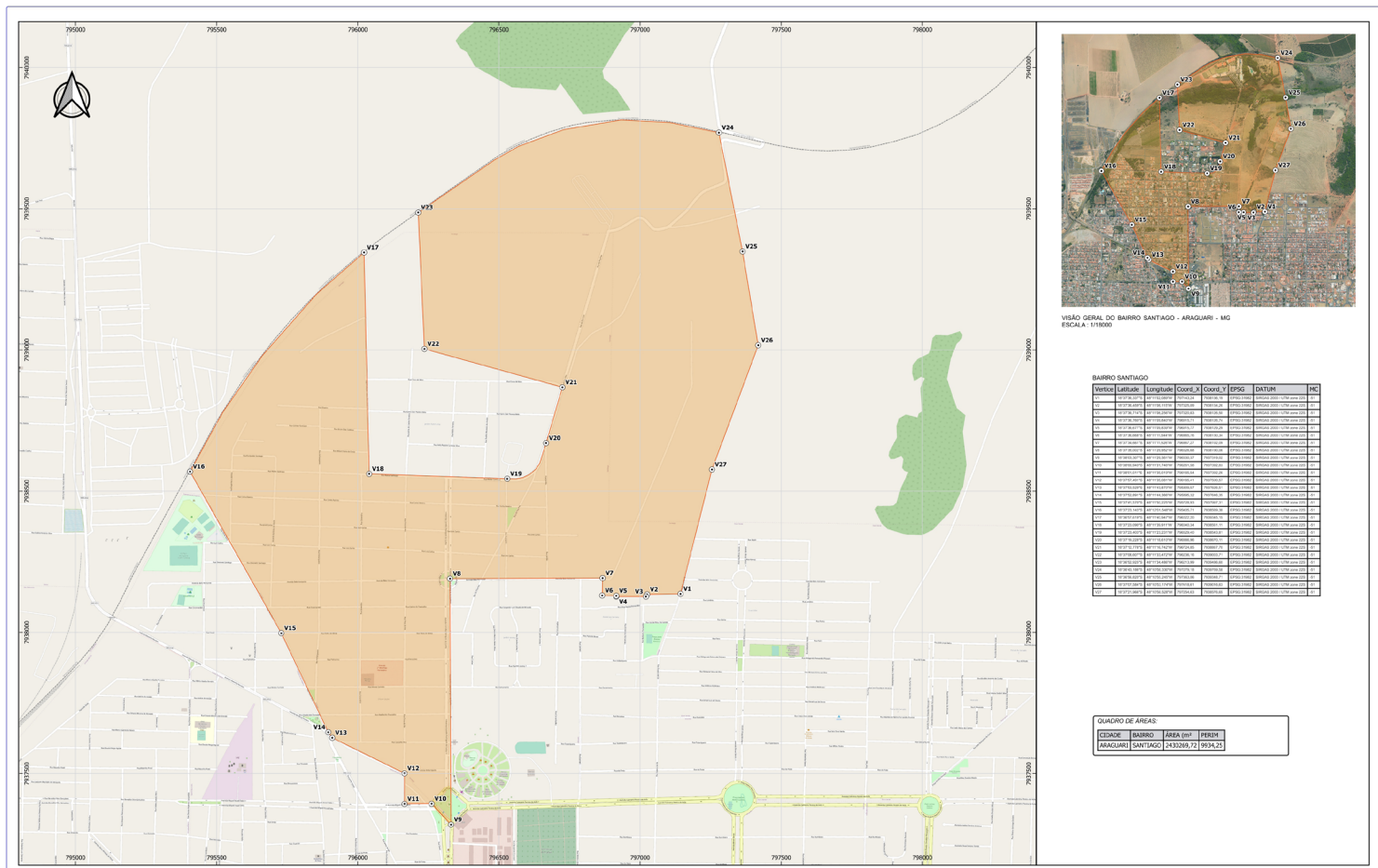
(X) 796.326,68 m; daí, confrontando com Avenida Cornélia Rodrigues da Cunha, com azimute de 179°45'25" e distância de 871,05 m, segue até o marco P9 de coordenada Norte (Y) 7.937.319,02 m, Este (X) 796.330,37 m; daí, confrontando com Praça Sergio Pacheco, com azimute de 317°01'04" e distância de 100,90 m, segue até o marco P10 de coordenada Norte (Y) 7.937.392,83 m, Este (X) 796.261,58 m; daí, confrontando com Avenida Miguel Assad Debs, com azimute de 269°39'34" e distância de 96,04 m, segue até o marco P11 de coordenada Norte (Y) 7.937.392,26 m, Este (X) 796.165,54 m; daí, confrontando com Rua Pires do Rio, com azimute de 359°55'52" e distância de 108,31 m, segue até o marco P12 de coordenada Norte (Y) 7.937.500,57 m, Este (X) 796.165,41 m; daí, confrontando com Rua Sem nome, com Bairro Santa Terezinha, com azimute de 296°12'30" e distância de 285,16 m, segue até o marco P13 de coordenada Norte (Y) 7.937.626,51 m, Este (X) 795.909,57 m; daí, confrontando com Rua Ponte Terra, com azimute de 324°19'09" e distância de 24,43 m, segue até o marco P14 de coordenada Norte (Y) 7.937.646,35 m, Este (X) 795.895,32 m; daí, confrontando com Rua Ponte Terra, com azimute de 334°38'04" e distância de 388,40 m, segue até o marco P15 de coordenada Norte (Y) 7.937.997,31 m, Este (X) 795.728,93 m; daí, confrontando com Rua Ponte Terra, com azimute de 330°32'01" e distância de 657,07 m, segue até o marco P16 de coordenada Norte (Y) 7.938.569,38 m, Este (X) 795.405,71 m; daí, confrontando com Ferrovia Centro-Atlântica, com azimute de 38°28'25" e distância de 990,90 m, segue até o marco P17 de coordenada Norte (Y) 7.939.345,15 m, Este (X) 796.022,20 m; daí, confrontando com Rua Professor Helton Gomide Júnior, com azimute de 178°40'28" e distância de 784,25 m, segue até o marco P18 de coordenada Norte (Y) 7.938.561,11 m, Este (X) 796.040,34 m; daí, confrontando com Rua Walter Santiago, com azimute de 92°01'33" e distância de 489,36 m, segue até o marco P19 de coordenada Norte (Y) 7.938.543,81 m,

Este (X) 796.529,40 m; daí, confrontando com Rua Pica Pau, com azimute de 47°26'39" e distância de 186,75 m, segue até o marco P20 de coordenada Norte (Y) 7.938.670,11 m, Este (X) 796.666,96 m; daí, confrontando com Rua Pica Pau, com azimute de 16°19'45" e distância de 205,90 m, segue até o marco P21 de coordenada Norte (Y) 7.938.867,70 m, Este (X) 796.724,85 m; daí, confrontando com Bairro Jardim Panorama, com azimute de 285°33'06" e distância de 507,26 m, segue até o marco P22 de coordenada Norte (Y) 7.939.003,71 m, Este (X) 796.236,16 m; daí, confrontando com Bairro Jardim Panorama, com azimute de 357°22'18" e distância de 483,40 m, segue até o marco P23 de coordenada Norte (Y) 7.939.486,60 m, Este (X) 796.213,99 m; daí, confrontando com Ferrovia Centro-Atlântica, com azimute de 75°07'19" e distância de 1.102,13 m, segue até o marco P24 de coordenada Norte (Y) 7.939.769,58 m, Este (X) 797.279,17 m; daí, confrontando com Quem de Direito, com azimute de 168°43'39" e distância de 429,15 m, segue até o marco P25 de coordenada Norte (Y) 7.939.348,71 m, Este (X) 797.363,06 m; daí, confrontando com Quem de Direito, com azimute de 170°30'12" e distância de 336,69 m, segue até o marco P26 de coordenada Norte (Y) 7.939.016,63 m, Este (X) 797.418,61 m; daí, confrontando com Bairro Indefinido IV, com azimute de 200°26'28" e distância de 469,55 m, segue até o marco P27 de coordenada Norte (Y) 7.938.576,65 m, Este (X) 797.254,63 m;

Finalmente do marco P27 segue até o marco P1, (início da descrição), confrontando com Rua Estacio de Sá, com azimute de 194°11'29", e distância de 454,33 m, fechando assim o perímetro acima descrito.

Observações:
A planta anexa é parte integrante deste memorial descritivo.

Roberto Elizeu Preosck
Engenheiro Cartógrafo
CREA: 1704461472



Anexo CX - Bairro Santiago

AEROTRI - Engenharia e Cartografia

PREFEITURA MUNICIPAL DE ARAGUARI - MG
CNPJ: 15.923.972/0001-08

ROBERTO ELIZEU PREOSCK
Engenheiro Cartógrafo
CREA: 1704461472

OPERAÇÃO DA ÁREA DO BAIRRO SANTIAGO, MUNICÍPIO DE ARAGUARI - MG.

01/01

BAIRRO SAO JUDAS

Proprietário:
Propriedade:
Local: Comarca:
Perímetro: 4.106,38 m Área: 490.638,645 m²
DESCRIÇÃO

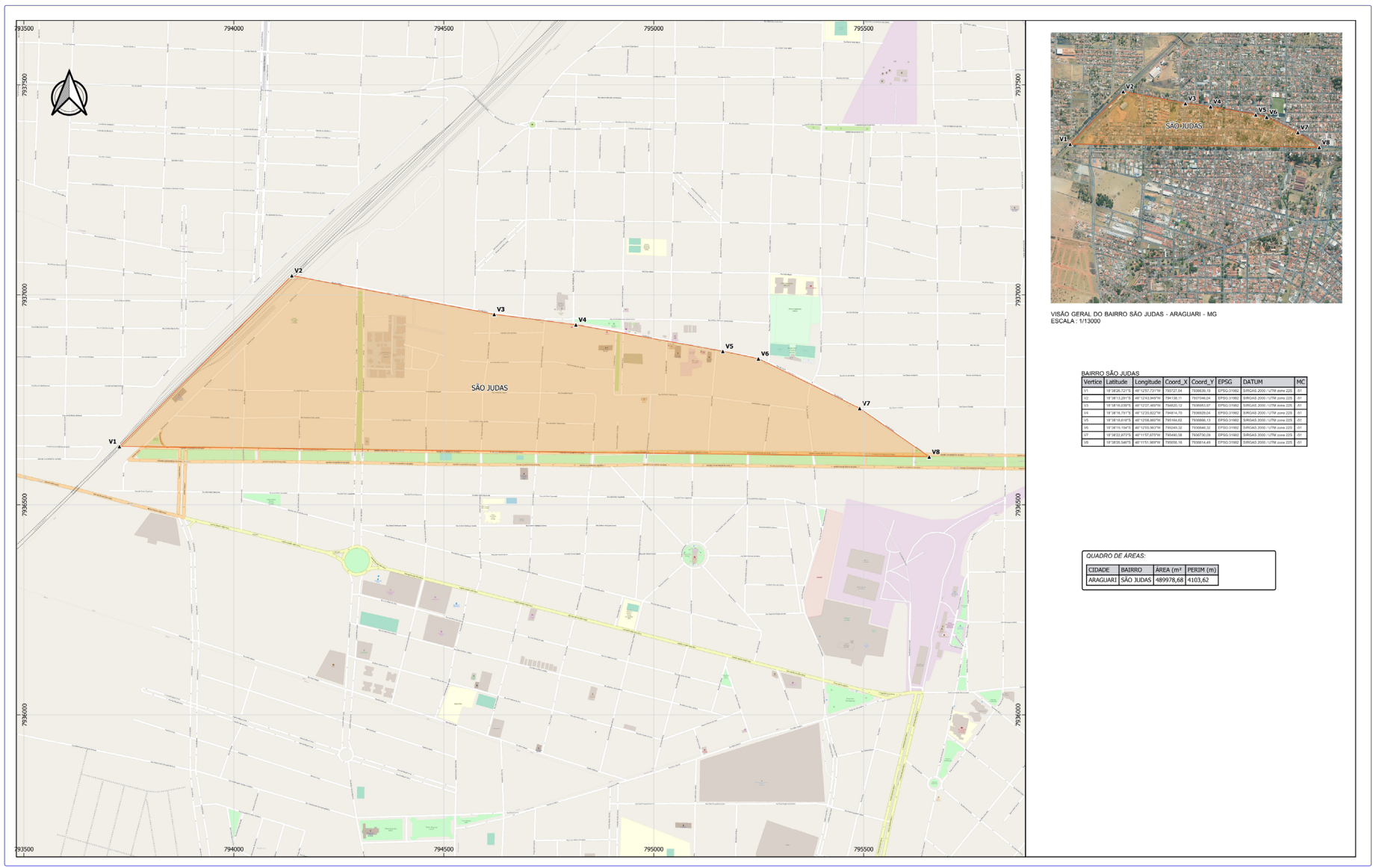
O perímetro do imóvel descrito abaixo, está Georeferenciado no Sistema Geodésico Brasileiro, e tem início no marco denominado P1 de coordenadas Plano Retangulares Relativas, Sistema UTM-Datum SIRGAS2000, Este (X) 793.727,54 m e Norte (Y) 7.936.639,19 m referentes ao meridiano central 51°00'; daí, confrontando com Ferrovia Centro Atlânica, com azimute de 45°15'39" e distância de 578,01 m, segue até o marco P2 de coordenada Norte (Y) 7.937.046,04 m, Este (X) 794.138,11 m ; daí, confrontando com Rua das Araras, com azimute de 100°48'52" e distância

de 490,72 m, segue até o marco P3 de coordenada Norte (Y) 7.936.953,97 m, Este (X) 794.620,12 m ; daí, confrontando com Rua das Araras, com azimute de 97°18'04" e distância de 196,18 m, segue até o marco P4 de coordenada Norte (Y) 7.936.929,04 m, Este (X) 794.814,70 m ; daí, confrontando com Rua das Araras, com azimute de 100°11'33" e distância de 355,52 m, segue até o marco P5 de coordenada Norte (Y) 7.936.866,13 m, Este (X) 795.164,62 m ; daí, confrontando com Rua das Araras, com azimute de 101°52'17" e distância de 86,55 m, segue até o marco P6 de coordenada Norte (Y) 7.936.848,32 m, Este (X) 795.249,32 m ; daí, confrontando com Rua das Araras, com azimute de 116°06'29" e distância de 268,67 m, segue até o marco P7 de coordenada Norte (Y) 7.936.730,09 m, Este (X) 795.490,58 m ; daí, confrontando com Rua das Araras, com azimute de 124°55'12" e distância de 201,95 m, segue até o marco P8 de coordenada Norte (Y) 7.936.614,49 m, Este (X) 795.656,16 m ;

Finalmente do marco P8 segue até o marco P1, (início da descrição), confrontando com Avenida Coronel Belchior de Godoy, com azimute de 270°44'02" , e distância de 1.928,78 m, fechando assim o perímetro acima descrito.

Observações:
A planta anexa é parte integrante deste memorial descritivo.

:
nº
Credenciamento INCRA:



VISÃO GERAL DO BAIRRO SÃO JUDAS - ARAGUARI - MG
ESCALA: 1/13000

Vertice	Latitude	Longitude	Coord_X	Coord_Y	EPSG	DATUM	MC
V1	18° 28' 22.1210"	-48° 12' 27.7170"	793727,54	7936639,19	EPSG:31982	BRASIL 2000	228
V2	18° 28' 12.2874"	-48° 12' 28,0000"	794138,11	7937046,04	EPSG:31982	BRASIL 2000	228
V3	18° 28' 18.0000"	-48° 12' 27,0000"	794620,12	7936953,97	EPSG:31982	BRASIL 2000	228
V4	18° 28' 11.3333"	-48° 12' 27,0000"	794814,70	7936929,04	EPSG:31982	BRASIL 2000	228
V5	18° 28' 11.3333"	-48° 12' 26,0000"	795164,62	7936866,13	EPSG:31982	BRASIL 2000	228
V6	18° 28' 15.3900"	-48° 12' 25,0000"	795249,32	7936848,32	EPSG:31982	BRASIL 2000	228
V7	18° 28' 12.1210"	-48° 12' 24,0000"	795490,58	7936730,09	EPSG:31982	BRASIL 2000	228
V8	18° 28' 06.2900"	-48° 12' 23,0000"	795656,16	7936614,49	EPSG:31982	BRASIL 2000	228

QUADRO DE ÁREAS:			
CIDADE	BAIRRO	ÁREA (m²)	PERÍM (m)
ARAGUARI	SÃO JUDAS	489978,68	4103,62

Anexo CXII - Bairro São Judas

		AEROTRI - SERVIÇOS TÉCNICOS E CARTOGRAFIA LTDA Rua Luis Inácio de Almeida, nº 233 Jd. São José - Araguari - MG - CEP: 38400-133 Fone: (35) 3265-9595 www.aerotri.com.br		ESCALA: 1:4000 DATA: 04/02/2023 CADERNO: ALDO MORENO
PREFEITURA MUNICIPAL DE ARAGUARI - MG CNPJ: 15.022.971/0001-24		ROBERTO ELIZEU PREOSCK Eng. Cartógrafo		
ASSUNTO: DEFINIÇÃO DA ÁREA DO BAIRRO SÃO JUDAS, MUNICÍPIO DE ARAGUARI - MG.		ROBERTO ELIZEU PREOSCK Eng. Cartógrafo		
EPSCG: 31982		EPSCG:31982 - SIRGAS 2000 / UTM zona 22S		
		FOLHA: 01/01		

BAIRRO SÃO SEBASTIÃO

Proprietário:

Prefeitura Municipal de Araguari

Propriedade:

Bairro São Sebastião

Local: Araguari

Comarca:

Perímetro: 14.725,57 m

Área: 5.252.915,16 m²

DESCRIÇÃO

O perímetro do imóvel descrito abaixo, está Georreferenciado no Sistema Geodésico Brasileiro, e tem início no marco denominado P1 de coordenadas Plano Retangulares Relativas, Sistema UTM-Datum SIRGAS2000, Este (X) 792.747,65 m e Norte (Y) 7.937.450,60 m referentes ao meridiano central 51°00'; daí, confrontando com Bairro Jardim Bocalon, com azimute de 300°00'52" e distância de 58,68 m, segue até o marco P2 de coordenada Norte (Y) 7.937.479,95 m, Este (X) 792.696,84 m; daí, confrontando com Bairro Jardim Bocalon, com azimute de 307°06'07" e distância de 35,45 m, segue até o marco P3 de coordenada Norte (Y) 7.937.501,34 m, Este (X) 792.668,57 m; daí, confrontando com Bairro Jardim Bocalon, com azimute de 314°34'41" e distância de 34,46 m, segue até o marco P4 de coordenada Norte (Y) 7.937.525,53 m, Este (X) 792.644,02 m; daí, confrontando com Bairro Jardim Bocalon, com azimute de 324°56'11" e distância de 56,46 m, segue até o marco P5 de coordenada Norte (Y) 7.937.571,74 m, Este (X) 792.611,58 m; daí, confrontando com Bairro Jardim Bocalon, com azimute de 332°10'10" e distância de 63,95 m, segue até o marco P6 de coordenada Norte (Y) 7.937.628,29 m, Este (X) 792.581,73 m; daí, confrontando com Bairro Jardim Bocalon, com azimute de 339°29'27" e distância de 51,41 m, segue até o marco P7 de coordenada Norte (Y) 7.937.676,45 m, Este (X) 792.563,72 m; daí, confrontando com Bairro Jardim Bocalon, com azimute de 350°47'20" e distância de 18,83 m, segue até o marco P8 de coordenada Norte (Y) 7.937.695,03 m, Este (X) 792.560,70 m; daí, confrontando com Bairro Jardim Bocalon, com azimute de 359°53'12" e distância de 36,31 m, segue até o marco P9 de coordenada Norte (Y) 7.937.731,35 m, Este (X) 792.560,63 m; daí, confrontando com Bairro Jardim Bocalon, com azimute de 14°50'42" e distância de 125,77 m, segue até o marco P10 de coordenada Norte (Y) 7.937.852,92 m, Este (X) 792.592,85 m; daí, confrontando com Bairro Jardim Bocalon, com azimute de 25°40'59" e distância de 225,20 m, segue até o marco P11 de coordenada Norte (Y) 7.938.055,87 m, Este (X) 792.690,45 m; daí, confrontando com Bairro Jardim Bocalon, com azimute de 19°05'29" e distância de 301,03 m, segue até o marco P12 de coordenada Norte (Y) 7.938.340,35 m, Este (X) 792.788,92 m; daí, confrontando com Bairro Jardim Bocalon, com azimute de 10°04'07" e distância de 219,61 m, segue até o marco P13 de coordenada Norte (Y) 7.938.556,57 m, Este (X) 792.827,31 m; daí, confrontando com Bairro Jardim Bocalon, com azimute de 3°02'03" e distância de 274,77 m, segue até o marco P14 de coordenada Norte (Y) 7.938.830,96 m, Este (X) 792.841,85 m; daí, confrontando com Bairro Jardim Bocalon, com azimute de 254°55'09" e distância de 1.467,19 m, segue até o marco P15 de coordenada Norte (Y) 7.938.449,22 m, Este (X) 791.425,19 m; daí, confrontando com MG-223, com azimute de 318°53'29" e distância de 313,19 m, segue até o marco P16 de coordenada Norte (Y) 7.938.685,20 m, Este (X) 791.219,28 m; daí, confrontando com Quem de Direito, com azimute de 45°26'21" e distância de 1.909,55 m, segue até o marco P17 de coordenada Norte (Y) 7.940.025,07 m, Este (X) 792.579,84 m; daí, confrontando com Córrego das Araras, com azimute de 56°31'04" e distância de 1.313,96 m, segue até o marco P18 de coordenada Norte (Y) 7.940.749,95 m, Este (X) 793.675,76 m; daí, confrontando com Bairro Vieno, com azimute de 149°18'56" e distância de 495,74 m, segue até o marco P19 de coordenada Norte (Y) 7.940.323,62 m, Este (X) 793.928,74 m; daí, confrontando com Bairro Vieno, com azimute de 176°40'58" e distância de 291,17 m, segue até o marco P20 de coordenada Norte (Y) 7.940.032,93 m, Este (X) 793.945,59 m; daí, confrontando com Bairro Vieno, com azimute de 184°05'08" e distância de 110,54 m, segue até o marco P21 de coordenada Norte (Y) 7.939.922,67

m, Este (X) 793.937,72 m; daí, confrontando com Bairro Vieno, com azimute de 181°36'23" e distância de 787,10 m, segue até o marco P22 de coordenada Norte (Y) 7.939.135,88 m, Este (X) 793.915,65 m; daí, confrontando com Bairro Vieno, com azimute de 163°28'42" e distância de 583,46 m, segue até o marco P23 de coordenada Norte (Y) 7.938.576,51 m, Este (X) 794.081,57 m; daí, confrontando com Bairro Vila Olimpica, com azimute de 280°43'35" e distância de 75,45 m, segue até o marco P24 de coordenada Norte (Y) 7.938.590,56 m, Este (X) 794.007,44 m; daí, confrontando com Bairro Vila Olimpica, com azimute de 300°43'14" e distância de 40,72 m, segue até o marco P25 de coordenada Norte (Y) 7.938.611,36 m, Este (X) 793.972,43 m; daí, confrontando com Rua Valmiro Evaristo alves, com azimute de 207°08'34" e distância de 156,48 m, segue até o marco P26 de coordenada Norte (Y) 7.938.472,11 m, Este (X) 793.901,05 m; daí, confrontando com Bairro Vila Olimpica, com azimute de 300°18'48" e distância de 725,62 m, segue até o marco P27 de coordenada Norte (Y) 7.938.838,35 m, Este (X) 793.274,64 m; daí, confrontando com Bairro Vila Olimpica, com azimute de 339°39'40" e distância de 44,79 m, segue até o marco P28 de coordenada Norte (Y) 7.938.880,35 m, Este (X) 793.259,07 m; daí, confrontando com Bairro Vila Olimpica, com azimute de 300°00'42" e distância de 120,50 m, segue até o marco P29 de coordenada Norte (Y) 7.938.940,62 m, Este (X) 793.154,72 m; daí, confrontando com Bairro Vila Olimpica, com azimute de 168°42'53" e distância de 229,46 m, segue até o marco P30 de coordenada Norte (Y) 7.938.715,60 m, Este (X) 793.199,63 m; daí, confrontando com Bairro Vila Olimpica, com azimute de 117°22'01" e distância de 103,96 m, segue até o marco P31 de coordenada Norte (Y) 7.938.667,81 m, Este (X) 793.291,96 m; daí, confrontando com Bairro Vila Olimpica, com azimute de 112°57'56" e distância de 44,39 m, segue até o marco P32 de coordenada Norte (Y) 7.938.650,49 m, Este (X) 793.332,83 m; daí, confrontando com Rua Júlia Veiga Sabino de Oliveira, com azimute de 120°09'50" e distância de 663,04 m, segue até o marco P33 de coordenada Norte (Y) 7.938.317,33 m, Este (X) 793.906,09 m; daí, confrontando com Rua Júlia Veiga Sabino de Oliveira, com azimute de 101°14'22" e distância de 197,47 m, segue até o marco P34 de coordenada Norte (Y) 7.938.278,84 m, Este (X) 794.099,77 m; daí, confrontando com Avenida das Palmeiras, com azimute de 182°20'45" e distância de 206,11 m, segue até o marco P35 de coordenada Norte (Y) 7.938.072,90 m, Este (X) 794.091,33 m; daí, confrontando com Rua das Cabriúnas, com azimute de 91°16'08" e distância de 148,85 m, segue até o marco P36 de coordenada Norte (Y) 7.938.069,61 m, Este (X) 794.240,15 m; daí, confrontando com Rua das Cabriúnas, com azimute de 168°12'46" e distância de 81,48 m, segue até o marco P37 de coordenada Norte (Y) 7.937.989,84 m, Este (X) 794.256,79

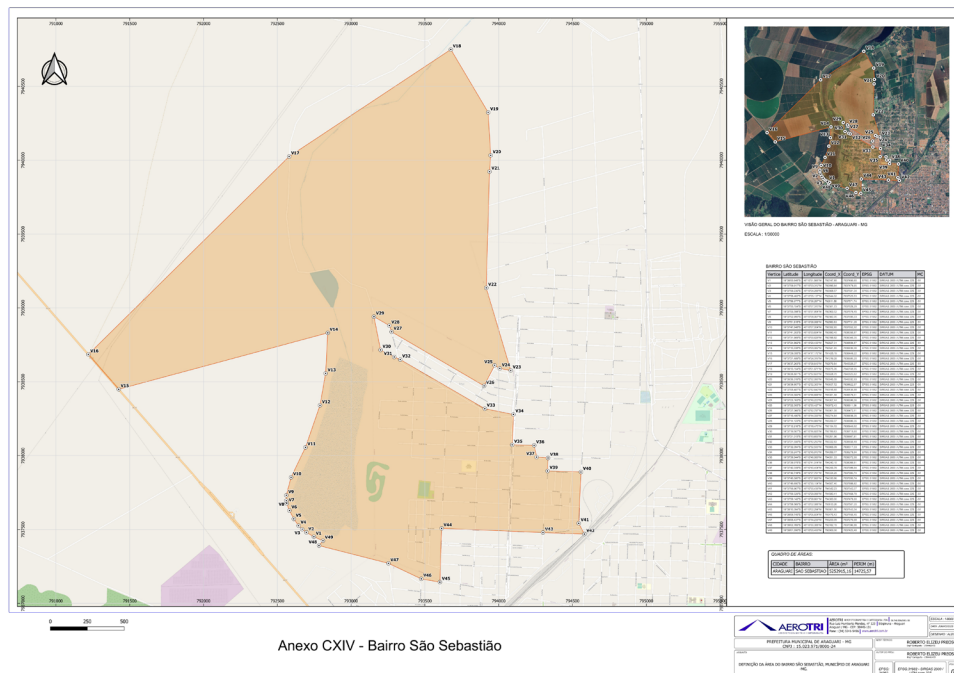
m; daí, confrontando com Rua Marinha de Deus, com azimute de 94°30'04" e distância de 77,70 m, segue até o marco P38 de coordenada Norte (Y) 7.937.983,74 m, Este (X) 794.334,25 m; daí, confrontando com Rua Isolina Soares, com azimute de 182°08'42" e distância de 88,07 m, segue até o marco P39 de coordenada Norte (Y) 7.937.895,74 m, Este (X) 794.330,95 m; daí, confrontando com Rua Maria Jose do Rosário, com azimute de 91°45'03" e distância de 226,55 m, segue até o marco P40 de coordenada Norte (Y) 7.937.888,82 m, Este (X) 794.557,39 m; daí, confrontando com Rua José Monteiro de Araújo, com azimute de 182°30'13" e distância de 347,08 m, segue até o marco P41 de coordenada Norte (Y) 7.937.542,07 m, Este (X) 794.542,23 m; daí, confrontando com Bairro Vieno, com azimute de 152°29'19" e distância de 82,64 m, segue até o marco P42 de coordenada Norte (Y) 7.937.468,78 m, Este (X) 794.580,41 m; daí, confrontando com Rua Maria de Fátima Carneiro Pereira, com azimute de 272°04'05" e distância de 280,59 m, segue até o marco P43 de coordenada Norte (Y) 7.937.478,90 m, Este (X) 794.300,00 m; daí, confrontando com Rua Buritis, com azimute de 272°21'35" e distância de 687,32 m, segue até o marco P44 de coordenada Norte (Y) 7.937.507,20 m, Este (X) 793.613,26 m; daí, confrontando com Rua dos Jequitibás, com azimute de 181°51'06" e distância de 363,85 m, segue até o marco P45 de coordenada Norte (Y) 7.937.143,54 m, Este (X) 793.601,50 m; daí, confrontando com Bairro Goias Parte Alta, com azimute de 279°51'23" e distância de 127,96 m, segue até o marco P46 de coordenada Norte (Y) 7.937.165,45 m, Este (X) 793.475,43 m; daí, confrontando com Bairro Sewa, com azimute de 295°19'45" e distância de 245,99 m, segue até o marco P47 de coordenada Norte (Y) 7.937.270,68 m, Este (X) 793.253,09 m; daí, confrontando com Bairro Sewa, com azimute de 284°18'59" e distância de 485,99 m, segue até o marco P48 de coordenada Norte (Y) 7.937.390,86 m, Este (X) 792.782,19 m; daí, confrontando com Bairro Sewa, com azimute de 39°29'54" e distância de 42,27 m, segue até o marco P49 de coordenada Norte (Y) 7.937.423,48 m, Este (X) 792.809,08 m;

Finalmente do marco P49 segue até o marco P1, (início da descrição), confrontando com Bairro Sewa, com azimute de 293°49'33", e distância de 67,15 m, fechando assim o perímetro acima descrito.

Observações:

A planta anexa é parte integrante deste memorial descritivo.

Roberto Elizeu Preosck
Engenheiro Cartógrafo
CREA: 1704461472



BAIRRO SEWA

Proprietário:
 Prefeitura Municipal de Araguari
 Propriedade:
 Bairro Sewa
 Local: Araguari
 Comarca:
 Perímetro: 2.454,12 m Área: 366.531,07 m²

DESCRIÇÃO

O perímetro do imóvel descrito abaixo, está Georreferenciado no Sistema Geodésico Brasileiro, e tem início no marco denominado P1 de coordenadas Plano Retangulares Relativas, Sistema UTM-Datum SIRGAS2000, Este (X) 792.782,19 m e Norte (Y) 7.937.390,86 m referentes ao meridiano central 51°00'; daí, confrontando com Bairro

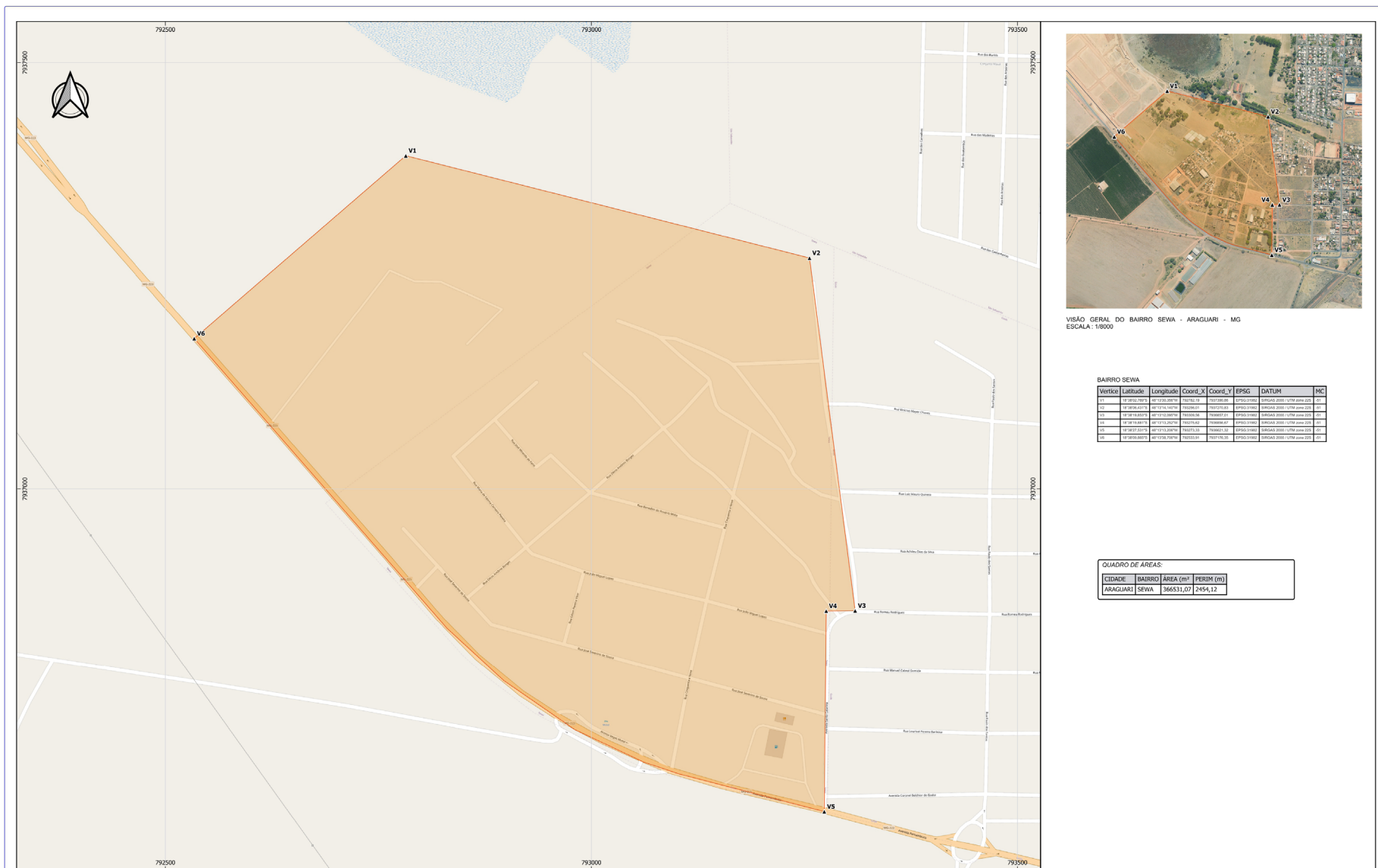
São Sebastião, com azimute de 104°12'52" e distância de 488,78 m, segue até o marco P2 de coordenada Norte (Y) 7.937.270,83 m, Este (X) 793.256,01 m ; daí, confrontando com Rua Sem Nome, com azimute de 172°37'38" e distância de 417,27 m, segue até o marco P3 de coordenada Norte (Y) 7.936.857,01 m, Este (X) 793.309,56 m ; daí, confrontando com Rua Romeu Rodrigues, com azimute de 269°25'28" e distância de 33,94 m, segue até o marco P4 de coordenada Norte (Y) 7.936.856,67 m, Este (X) 793.275,62 m ; daí, confrontando com Avenida Santa Catarina, com azimute de 180°33'24" e distância de 235,37 m, segue até o marco P5 de coordenada Norte (Y) 7.936.621,32 m, Este (X) 793.273,33 m ; daí, confrontando com MG - 223, com azimute de 306°53'36" e distância de 924,56 m, segue até o marco P6 de coordenada Norte (Y) 7.937.176,35 m, Este (X)

792.533,91 m ;

Finalmente do marco P6 segue até o marco P1, (início da descrição), confrontando com Bairro Jardim Bocalon, com azimute de 49°10'28", e distância de 328,11 m, fechando assim o perímetro acima descrito.

Observações:
 A planta anexa é parte integrante deste memorial descritivo.

Roberto Elizeu Preosck
 Engenheiro Cartógrafo
 CREA: 1704461472



VISÃO GERAL DO BAIRRO SEWA - ARAGUARI - MG
 ESCALA: 1:8000

BAIRRO SEWA

Vertice	Latitude	Longitude	Coord_X	Coord_Y	EPSG	DATUM	MC
V1	14°52'02.7697"	48°12'26.3014"	793792.19	7937390.86	EPSG:31982	SIRGAS 2000 - UTM zona 22S	24
V2	14°52'04.8215"	48°12'12.4276"	793782.19	7937270.83	EPSG:31982	SIRGAS 2000 - UTM zona 22S	24
V3	14°52'04.8215"	48°12'12.4276"	793782.19	7937270.83	EPSG:31982	SIRGAS 2000 - UTM zona 22S	24
V4	14°52'02.7697"	48°12'12.4276"	793792.19	7937270.83	EPSG:31982	SIRGAS 2000 - UTM zona 22S	24
V5	14°52'02.7697"	48°12'12.4276"	793792.19	7937270.83	EPSG:31982	SIRGAS 2000 - UTM zona 22S	24
V6	14°52'02.7697"	48°12'12.4276"	793792.19	7937270.83	EPSG:31982	SIRGAS 2000 - UTM zona 22S	24

QUADRO DE ÁREAS:

CIDADE	BAIRRO	ÁREA (m ²)	PERÍM (m)
ARAGUARI	SEWA	366531,07	2454,12



Anexo CXVI - Bairro Sewa

		ESCALA: 1:5000 DATA: 20/08/2023 GEOMETRIA: ALDO MORENO
PREFEITURA MUNICIPAL DE ARAGUARI - MG CNPJ: 15.022.971/0001-24		ROBERTO ELIZEU PREOSCK Engenheiro Cartógrafo
DEFINIÇÃO DA ÁREA DO BAIRRO SEWA, MUNICÍPIO DE ARAGUARI - MG.		EPSCG: 31982 EPSCG:31982 - SIRGAS 2000 / UTM zona 22S Folha: 01/01

BAIRRO SIBIPIRUNA

Proprietário:
Prefeitura Municipal de Araguari
Propriedade:
Bairro Sibipiruna
Local: Araguari
Perímetro: 5.563,71 m Comarca:
Área: 1.038.613,754 m²

DESCRIÇÃO

O perímetro do imóvel descrito abaixo, está Georreferenciado no Sistema Geodésico Brasileiro, e tem início no marco denominado P1 de coordenadas Plano Retangulares Relativas, Sistema U T M - Datum SIRGAS2000, Este (X) 797.884,00 m e Norte (Y) 7.935.961,64 m referentes ao meridiano central 51°00'; daí, confrontando com Avenida Doutor Jorge Calil Canut, com azimute de 89°12'41" e distância de 772,15 m, segue até o marco P2 de coordenada Norte (Y) 7.935.972,27 m, Este (X) 798.656,08 m ; daí, confrontando com Lote Urbano,

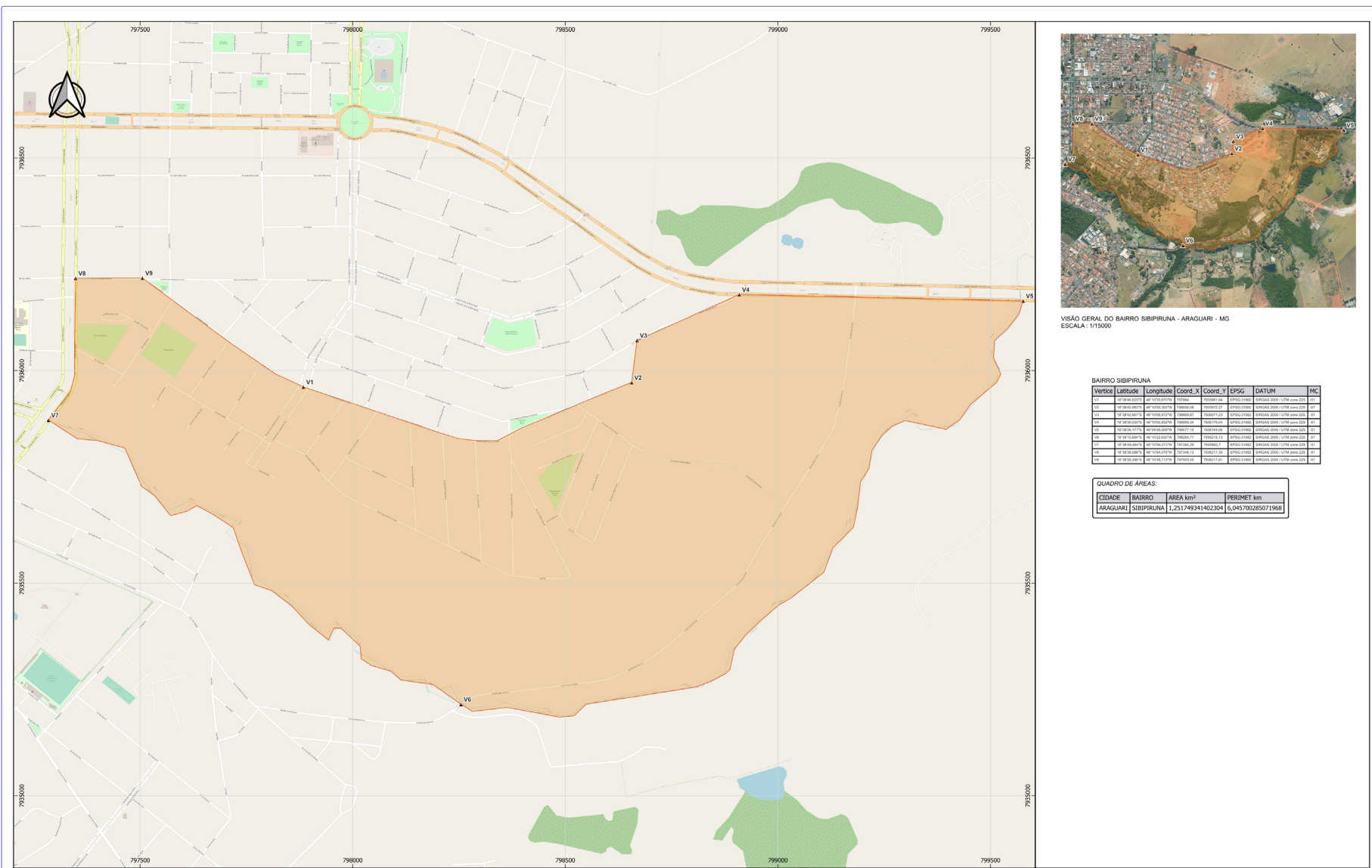
com azimute de 7°21'42" e distância de 99,78 m, segue até o marco P3 de coordenada Norte (Y) 7.936.071,23 m, Este (X) 798.668,87 m ; daí, confrontando com Rua Dr. Marden Barbosa, com azimute de 65°51'07" e distância de 263,54 m, segue até o marco P4 de coordenada Norte (Y) 7.936.179,04 m, Este (X) 798.909,34 m ; daí, confrontando com Avenida Teodoro Veloso de Carvalho, com azimute de 91°17'07" e distância de 667,96 m, segue até o marco P5 de coordenada Norte (Y) 7.936.164,06 m, Este (X) 799.577,14 m ; daí, confrontando com Corrego do Brejo, com azimute de 234°20'17" e distância de 1.627,66 m, segue até o marco P6 de coordenada Norte (Y) 7.935.215,13 m, Este (X) 798.254,71 m ; daí, confrontando com Corrego do Brejo, com azimute de 304°33'53" e distância de 1.178,43 m, segue até o marco P7 de coordenada Norte (Y) 7.935.883,70 m, Este (X) 797.284,29 m ; daí, confrontando com Avenida Minas Gerais, com azimute de 10°49'53" e distância de 339,74 m, segue até o marco P8 de coordenada Norte (Y) 7.936.217,39 m, Este (X) 797.348,13 m ; daí, confrontando

com Rua Osmundo Rodrigues da Cunha, com azimute de 89°48'36" e distância de 157,31 m, segue até o marco P9 de coordenada Norte (Y) 7.936.217,91 m, Este (X) 797.505,45 m ;

Finalmente do marco P9 segue até o marco P1, (início da descrição), confrontando com Rua Joviano troncha, com azimute de 124°05'49", e distância de 457,14 m, fechando assim o perímetro acima descrito.

Observações:
A planta anexa é parte integrante deste memorial descritivo.

Roberto Elizeu Preosck
Engenheiro Cartógrafo
CREA: 1704461472



VISÃO GERAL DO BAIRRO SIBIPIRUNA - ARAGUARI - MG
ESCALA: 1:15000

BAIRRO SIBIPIRUNA

Vertice	Latitude	Longitude	Coord. X	Coord. Y	EPSG	DATUM	MC
V1	15° 00' 00.0000"	-47° 00' 00.0000"	797884.00	7935961.64	4326.1000	SIRGAS 2000	51° 00' 00.0000"
V2	15° 00' 00.0000"	-47° 00' 00.0000"	798656.08	7935972.27	4326.1000	SIRGAS 2000	51° 00' 00.0000"
V3	15° 00' 00.0000"	-47° 00' 00.0000"	798668.87	7936071.23	4326.1000	SIRGAS 2000	51° 00' 00.0000"
V4	15° 00' 00.0000"	-47° 00' 00.0000"	798909.34	7936179.04	4326.1000	SIRGAS 2000	51° 00' 00.0000"
V5	15° 00' 00.0000"	-47° 00' 00.0000"	799577.14	7936164.06	4326.1000	SIRGAS 2000	51° 00' 00.0000"
V6	15° 00' 00.0000"	-47° 00' 00.0000"	798254.71	7935215.13	4326.1000	SIRGAS 2000	51° 00' 00.0000"
V7	15° 00' 00.0000"	-47° 00' 00.0000"	797884.00	7935961.64	4326.1000	SIRGAS 2000	51° 00' 00.0000"
V8	15° 00' 00.0000"	-47° 00' 00.0000"	797884.00	7935961.64	4326.1000	SIRGAS 2000	51° 00' 00.0000"

QUADRO DE ÁREAS:			
CIDADE	BAIRRO	ÁREA km ²	PERÍMETRO km
ARAGUARI	SIBIPIRUNA	1,251749341402304	6,045700285071968



Anexo CXVIII - Bairro Sibipiruna

		AEROTRI - SERVIÇOS DE CARTOGRAFIA E CADASTRO Rua Lúcio Bastos Mendes, nº 233 Araguari - Araguari Fone: (67) 3261-9595 www.aerotri.com.br		ESCALA: 1:5000
PREFEITURA MUNICIPAL DE ARAGUARI - MG CNPJ: 15.022.971/0001-24		ROBERTO ELIZEU PREOSCK Engenheiro Cartógrafo		CADASTRO: ALDO MORENO
DEFINIÇÃO DA ÁREA DO BAIRRO SIBIPIRUNA, MUNICÍPIO DE ARAGUARI - MG.		EPSSG: 4326	EPSSG: 4326 - SIRGAS 2000 / UTM zona 22S	Folha: 01/01

BAIRRO VENTANIA

Proprietário:
 Prefeitura Municipal de Araguari
 Propriedade:
 Bairro Ventania
 Local: Araguari Comarca:
 Perímetro: 4.773,64 m Área: 1.375.524,121 m²
DESCRIÇÃO

O perímetro do imóvel descrito abaixo, está Georreferenciado no Sistema Geodésico Brasileiro, e tem início no marco denominado P1 de coordenadas Plano Retangulares Relativas, Sistema U T M - Datum SIRGAS2000, Este (X) 799.226,19 m e Norte (Y) 7.939.262,40 m referentes ao meridiano central 51°00'; daí, confrontando com Bairro Indefinido IV, com azimute de 11°44'17" e distância de 85,15 m, segue até o marco P2 de coordenada Norte (Y) 7.939.345,76 m, Este (X) 799.243,52 m ; daí, confrontando com Bairro Indefinido IV, com azimute de 21°26'25" e distância de 521,66 m, segue até o marco P3 de coordenada Norte (Y) 7.939.831,33 m, Este (X)

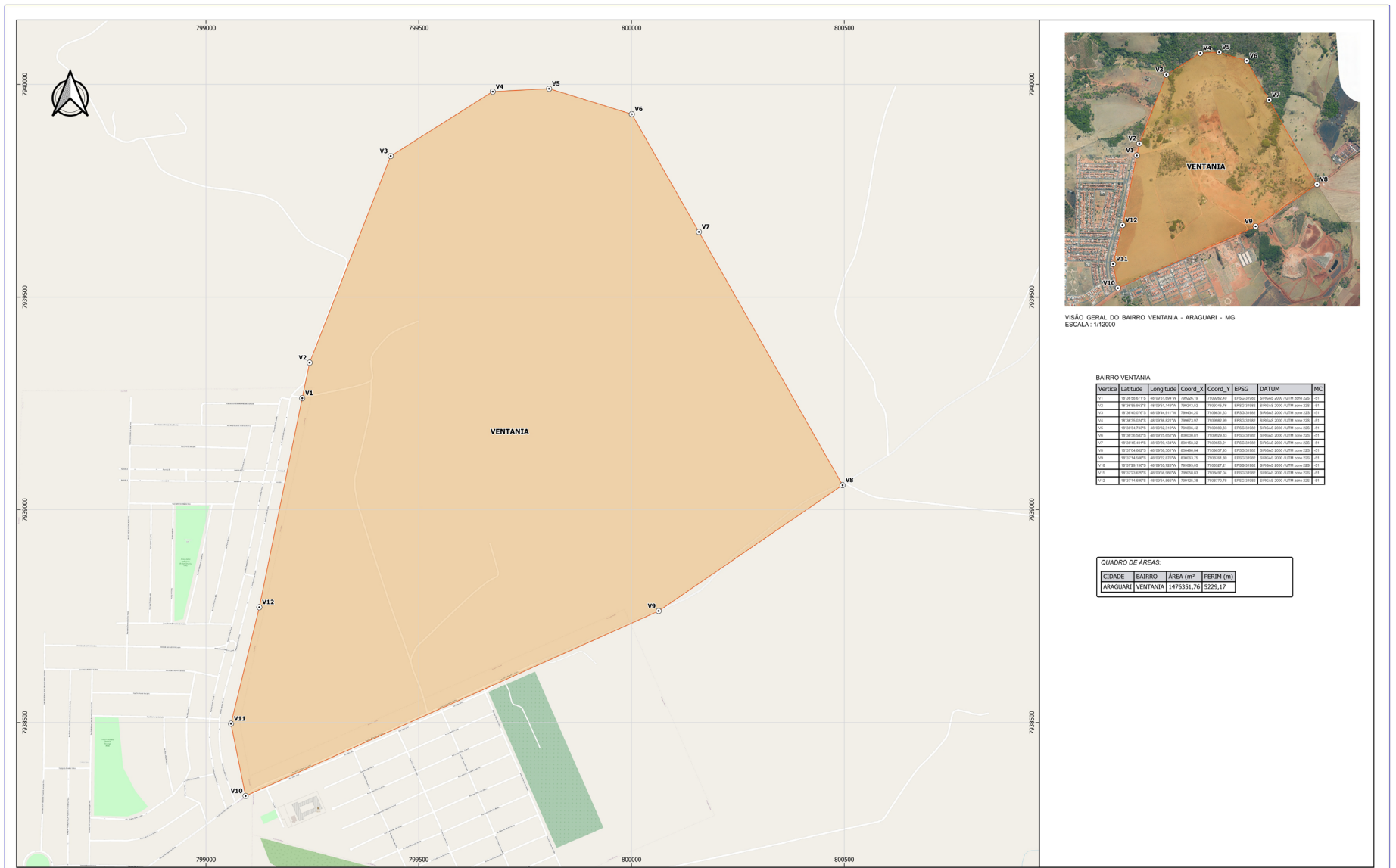
799.434,20 m ; daí, confrontando com Quem de Direito, com azimute de 57°41'05" e distância de 283,70 m, segue até o marco P4 de coordenada Norte (Y) 7.939.982,99 m, Este (X) 799.673,96 m ; daí, confrontando com Quem de Direito, com azimute de 87°02'39" e distância de 132,63 m, segue até o marco P5 de coordenada Norte (Y) 7.939.989,83 m, Este (X) 799.806,42 m ; daí, confrontando com Quem de Direito, com azimute de 107°09'08" e distância de 203,44 m, segue até o marco P6 de coordenada Norte (Y) 7.939.929,83 m, Este (X) 800.000,81 m ; daí, confrontando com Quem de Direito, com azimute de 150°20'31" e distância de 318,32 m, segue até o marco P7 de coordenada Norte (Y) 7.939.653,21 m, Este (X) 800.158,32 m ; daí, confrontando com Quem de Direito, com azimute de 150°25'58" e distância de 684,41 m, segue até o marco P8 de coordenada Norte (Y) 7.939.057,93 m, Este (X) 800.496,04 m ; daí, confrontando com Bairro Indefinido III, com azimute de 235°35'19" e distância de 523,99 m, segue até o marco P9 de coordenada Norte (Y) 7.938.761,80 m, Este (X) 800.063,75 m ; daí, confrontando com Rua João Rodrigues da Cunha, com azimute de 245°52'54" e distância de 1.063,54 m, segue até o marco P10 de coordenada Norte

(Y) 7.938.327,21 m, Este (X) 799.093,05 m ; daí, confrontando com Bairro Ipê, com azimute de 348°36'26" e distância de 173,24 m, segue até o marco P11 de coordenada Norte (Y) 7.938.497,04 m, Este (X) 799.058,83 m ; daí, confrontando com Bairro Ipê, com azimute de 13°39'52" e distância de 281,72 m, segue até o marco P12 de coordenada Norte (Y) 7.938.770,78 m, Este (X) 799.125,38 m ;

Finalmente do marco P12 segue até o marco P1, (início da descrição), confrontando com Bairro Ipê, com azimute de 11°35'21", e distância de 501,84 m, fechando assim o perímetro acima descrito.

Observações:
 A planta anexa é parte integrante deste memorial descritivo.

:
 nº
 Credenciamento INCRA:



Anexo CXX - Bairro Ventania

AEROTRI SERVIÇOS DE GEODÉSIA, GEOMÁTICA E CARTOGRAFIA

PREFEITURA MUNICIPAL DE ARAGUARI - MG
 CNPJ: 15.022.971/0001-24

ROBERTO ELZEU PREOSCK
 Eng. Cartógrafo

DEFINIÇÃO DA ÁREA DO BAIRRO VENTANIA, MUNICÍPIO DE ARAGUARI - MG.

EPSSG: 31433

EPSSG: 31433 - SIRGAS 2000 / UTM zona 22S

ESCALA: 1:4000
 DATA: 04/10/2023
 DESENHO: ALDO MORENO

FOLHA: 01/01

BAIRRO VIENO

Proprietário:
Prefeitura Municipal de Araguari
Propriedade:
Bairro Vieno
Local: Comarca:
Perímetro: 12.094,82 m Área: 4.324.902,95 m²
DESCRIÇÃO

O perímetro do imóvel descrito abaixo, está Georreferenciado no Sistema Geodésico Brasileiro, e tem início no marco denominado P1 de coordenadas Plano Retangulares Relativas, Sistema UTM-Datum SIRGAS2000, Este (X) 793.675,76 m e Norte (Y) 7.940.749,95 m referentes ao meridiano central 51°00'; daí, confrontando com Córrego das Araras, com azimute de 9°21'38" e distância de 1.685,46 m, segue até o marco P2 de coordenada Norte (Y) 7.942.412,97 m, Este (X) 793.949,90 m; daí, confrontando com Quem de Direito, com azimute de 89°03'51" e distância de 947,05 m, segue até o marco P3 de coordenada Norte (Y) 7.942.428,44 m, Este (X) 794.896,82 m; daí, confrontando com MG-414, com azimute de 178°03'44" e distância de 4.270,33 m, segue até o marco P4 de coordenada Norte (Y) 7.938.160,55 m, Este (X) 795.041,23 m; daí, confrontando com MG-414, com azimute de 140°20'25" e distância de 140,87 m, segue até o marco P5 de coordenada Norte (Y) 7.938.052,10 m, Este (X) 795.131,14 m; daí, confrontando com Ferrovia Centro-Atlântica, com azimute de 223°21'13" e distância de 802,23 m, segue até o marco P6 de coordenada Norte (Y) 7.937.468,78 m, Este (X) 794.580,41 m; daí, confrontando com Bairro Goiás Parte Alta, com azimute de

332°29'19" e distância de 82,64 m, segue até o marco P7 de coordenada Norte (Y) 7.937.542,07 m, Este (X) 794.542,23 m; daí, confrontando com Rua José Monteiro de Araújo, com azimute de 2°30'13" e distância de 347,08 m, segue até o marco P8 de coordenada Norte (Y) 7.937.888,82 m, Este (X) 794.557,39 m; daí, confrontando com Rua Maria José do Rosário, com azimute de 271°45'03" e distância de 226,55 m, segue até o marco P9 de coordenada Norte (Y) 7.937.895,74 m, Este (X) 794.330,95 m; daí, confrontando com Rua Isolina Soares, com azimute de 2°08'42" e distância de 88,07 m, segue até o marco P10 de coordenada Norte (Y) 7.937.983,74 m, Este (X) 794.334,25 m; daí, confrontando com Rua Marinha de Deus, com azimute de 274°30'04" e distância de 77,70 m, segue até o marco P11 de coordenada Norte (Y) 7.937.989,84 m, Este (X) 794.256,79 m; daí, confrontando com Rua das Cabriúnas, com azimute de 348°12'46" e distância de 81,48 m, segue até o marco P12 de coordenada Norte (Y) 7.938.069,61 m, Este (X) 794.240,15 m; daí, confrontando com Rua das Cabriúnas, com azimute de 271°16'08" e distância de 148,85 m, segue até o marco P13 de coordenada Norte (Y) 7.938.072,90 m, Este (X) 794.091,33 m; daí, confrontando com Avenida das Palmeiras, com azimute de 2°16'29" e distância de 190,99 m, segue até o marco P14 de coordenada Norte (Y) 7.938.263,74 m, Este (X) 794.098,91 m; daí, confrontando com Avenida Benedito Teodoro Naves, com azimute de 5°25'26" e distância de 216,20 m, segue até o marco P15 de coordenada Norte (Y) 7.938.478,98 m, Este (X) 794.119,35 m; daí, confrontando com Avenida Benedito Teodoro Naves, com azimute de 1°35'47" e distância de 89,94 m, segue até o marco P16 de coordenada Norte (Y) 7.938.568,88

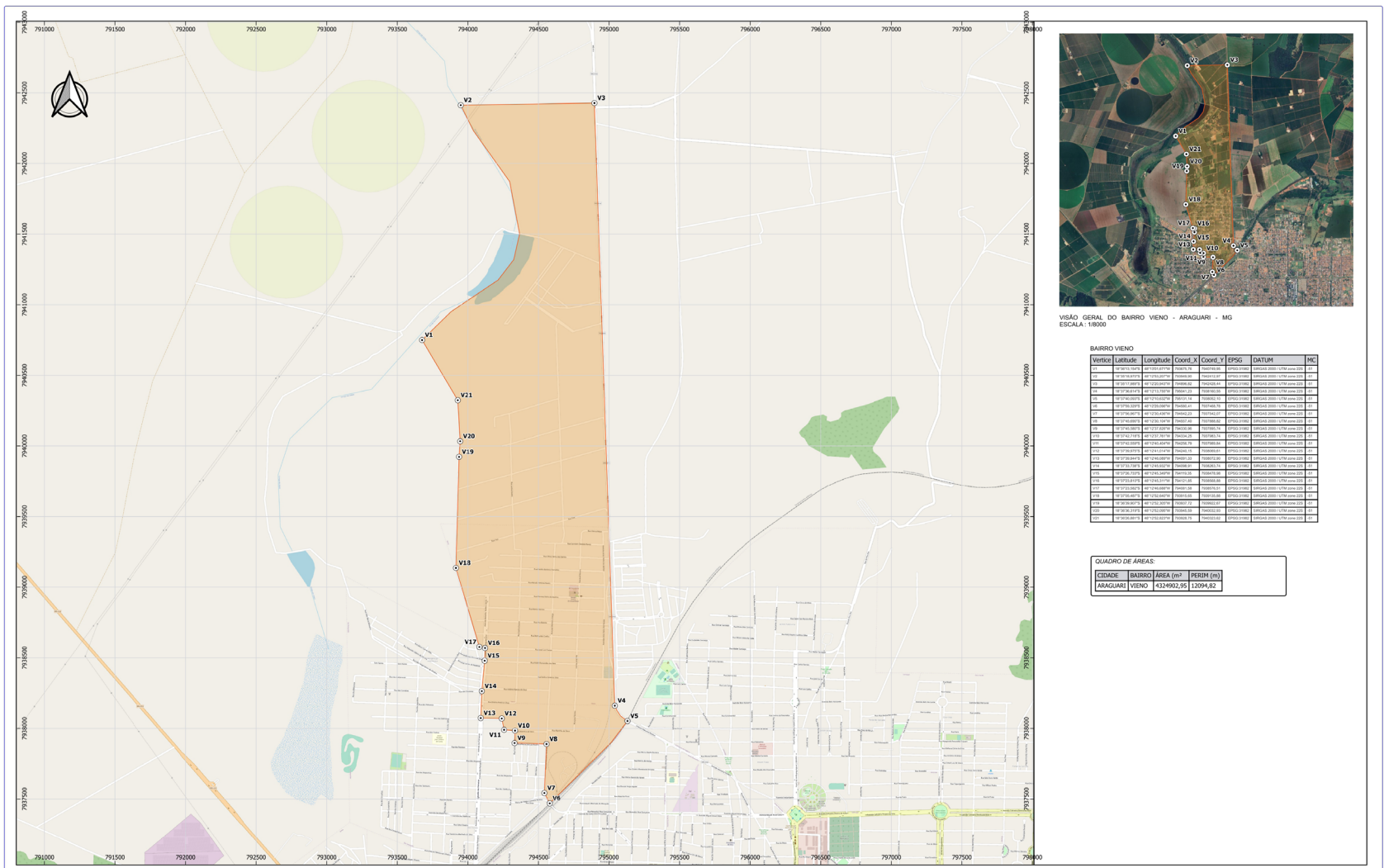
m, Este (X) 794.121,85 m; daí, confrontando com Bairro Vila Olímpica, com azimute de 280°43'35" e distância de 40,99 m, segue até o marco P17 de coordenada Norte (Y) 7.938.576,51 m, Este (X) 794.081,57 m; daí, confrontando com Bairro São Sebastião, com azimute de 343°28'42" e distância de 583,46 m, segue até o marco P18 de coordenada Norte (Y) 7.939.135,88 m, Este (X) 793.915,65 m; daí, confrontando com Bairro São Sebastião, com azimute de 1°36'23" e distância de 787,10 m, segue até o marco P19 de coordenada Norte (Y) 7.939.922,67 m, Este (X) 793.937,72 m; daí, confrontando com Bairro São Sebastião, com azimute de 4°05'08" e distância de 110,54 m, segue até o marco P20 de coordenada Norte (Y) 7.940.032,93 m, Este (X) 793.945,59 m; daí, confrontando com Bairro São Sebastião, com azimute de 356°40'58" e distância de 291,17 m, segue até o marco P21 de coordenada Norte (Y) 7.940.323,62 m, Este (X) 793.928,74 m;

Finalmente do marco P21 segue até o marco P1, (início da descrição), confrontando com Bairro São Sebastião, com azimute de 329°18'56", e distância de 495,74 m, fechando assim o perímetro acima descrito.

Observações:

A planta anexa é parte integrante deste memorial descritivo.

Roberto Elizeu Preosck
Engenheiro Cartógrafo
CREA: 1704461472



Anexo CXXII - Bairro Vieno



DEFINIÇÃO DA ÁREA DO BAIRRO VIENO, MUNICÍPIO DE ARAGUARI - MG.

ROBERTO ELIZEU PREOSCK
Engenheiro Cartógrafo
CREA: 1704461472

EPSSG: 31471 - SIRGAS 2000 / UTM zona 22S

01/01

BAIRRO VILA OLIMPICA

Proprietário:
 Prefeitura Municipal de Araguari
 Propriedade:
 Bairro Vila Olímpica
 Local: Araguari Comarca:
 Perímetro: 2.731,94 m Área: 172.144,71 m²

DESCRIÇÃO

O perímetro do imóvel descrito abaixo, está Georreferenciado no Sistema Geodésico Brasileiro, e tem início no marco denominado P1 de coordenadas Plano Retangulares Relativas, Sistema UTM-Datum SIRGAS2000, Este (X) 793.972,43 m e Norte (Y) 7.938.611,36 m referentes ao meridiano central 51°00'; daí, confrontando com Bairro São Sebastião, com azimute de 120°43'14" e distância de 40,72 m, segue até o marco P2 de coordenada Norte (Y) 7.938.590,56 m, Este (X) 794.007,44 m ; daí, confrontando com Bairro São Sebastião, com azimute de 100°43'35" e distância de 116,45 m, segue até o marco P3 de coordenada Norte (Y) 7.938.568,88 m, Este (X) 794.121,85 m ; daí,

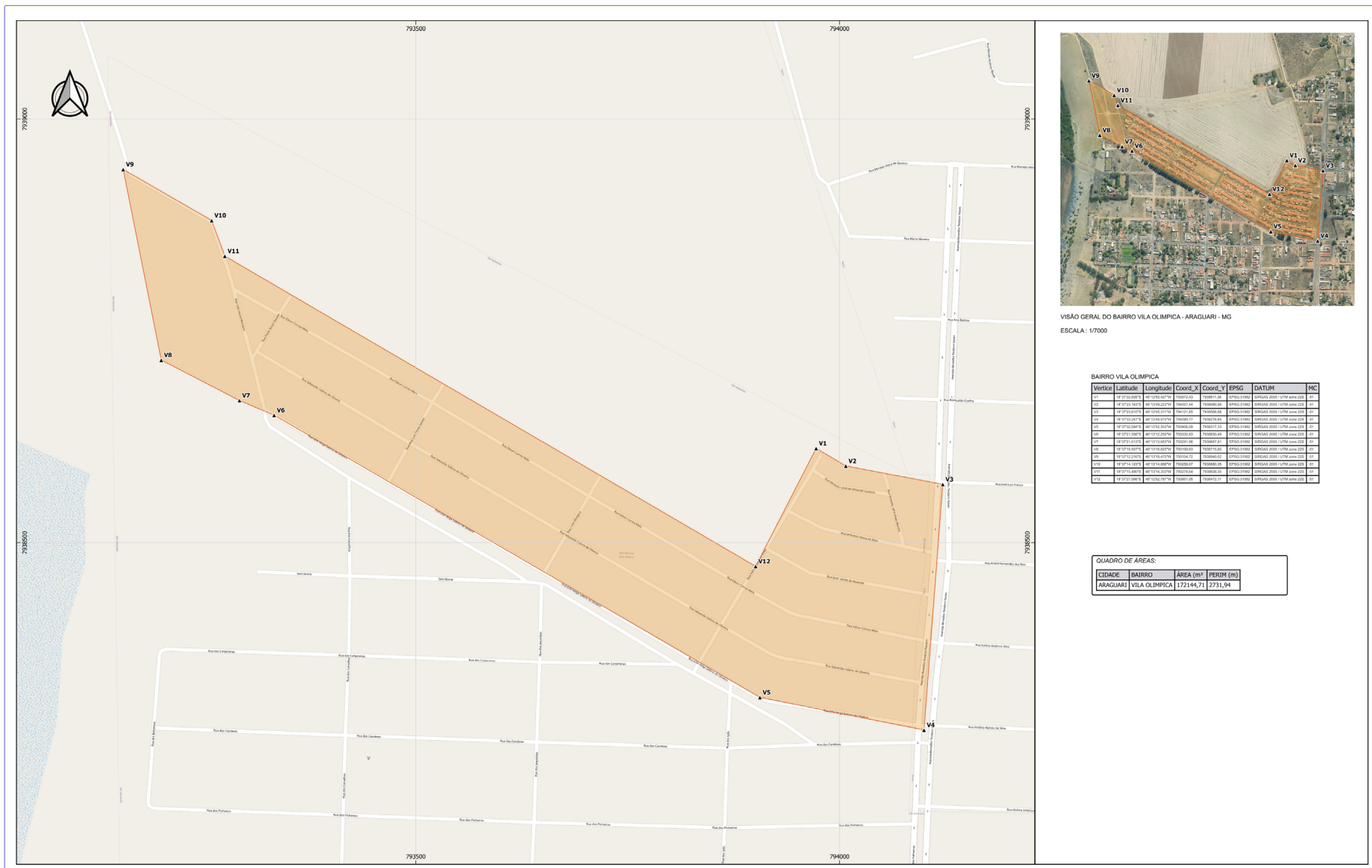
confrontando com Avenida Benedito Teodoro Naves, com azimute de 184°21'16" e distância de 290,88 m, segue até o marco P4 de coordenada Norte (Y) 7.938.278,84 m, Este (X) 794.099,77 m ; daí, confrontando com Rua Júlia Veiga Sabino de Oliveira, com azimute de 281°14'22" e distância de 197,47 m, segue até o marco P5 de coordenada Norte (Y) 7.938.317,33 m, Este (X) 793.906,09 m ; daí, confrontando com Rua Júlia Veiga Sabino de Oliveira, com azimute de 300°09'50" e distância de 663,04 m, segue até o marco P6 de coordenada Norte (Y) 7.938.650,49 m, Este (X) 793.332,83 m ; daí, confrontando com Bairro São Sebastião, com azimute de 292°57'56" e distância de 44,39 m, segue até o marco P7 de coordenada Norte (Y) 7.938.667,81 m, Este (X) 793.291,96 m ; daí, confrontando com Bairro São Sebastião, com azimute de 297°22'01" e distância de 103,96 m, segue até o marco P8 de coordenada Norte (Y) 7.938.715,60 m, Este (X) 793.199,63 m ; daí, confrontando com Bairro São Sebastião, com azimute de 348°42'53" e distância de 229,46 m, segue até o marco P9 de coordenada Norte (Y) 7.938.940,62 m, Este (X) 793.154,72 m ; daí, confrontando com Bairro São Sebastião, com azimute de

120°00'42" e distância de 120,50 m, segue até o marco P10 de coordenada Norte (Y) 7.938.880,35 m, Este (X) 793.259,07 m ; daí, confrontando com Bairro São Sebastião, com azimute de 159°39'40" e distância de 44,79 m, segue até o marco P11 de coordenada Norte (Y) 7.938.838,35 m, Este (X) 793.274,64 m ; daí, confrontando com Bairro São Sebastião, com azimute de 120°18'48" e distância de 725,62 m, segue até o marco P12 de coordenada Norte (Y) 7.938.472,11 m, Este (X) 793.901,05 m ;

Finalmente do marco P12 segue até o marco P1, (início da descrição), confrontando com Rua Valmiro Evaristo Alves, com azimute de 27°08'34", e distância de 156,48 m, fechando assim o perímetro acima descrito.

Observações:
 A planta anexa é parte integrante deste memorial descritivo.

Roberto Elizeu Preosck
 Engenheiro Cartógrafo
 CREA: 1704461472



VISÃO GERAL DO BAIRRO VILA OLÍMPICA - ARAGUARI - MG
 ESCALA : 1/7000

BAIRRO VILA OLÍMPICA

Vertice	Latitude	Longitude	Coord_X	Coord_Y	EPSG	DATUM	MC
V1	18°21'22.000"	48°12'52.000"	793972,43	7938611,36	EPSG:31982	BRASIL 2000	172144,71
V2	18°21'22.000"	48°12'52.000"	793972,43	7938611,36	EPSG:31982	BRASIL 2000	172144,71
V3	18°21'22.000"	48°12'52.000"	793972,43	7938611,36	EPSG:31982	BRASIL 2000	172144,71
V4	18°21'22.000"	48°12'52.000"	793972,43	7938611,36	EPSG:31982	BRASIL 2000	172144,71
V5	18°21'22.000"	48°12'52.000"	793972,43	7938611,36	EPSG:31982	BRASIL 2000	172144,71
V6	18°21'22.000"	48°12'52.000"	793972,43	7938611,36	EPSG:31982	BRASIL 2000	172144,71
V7	18°21'22.000"	48°12'52.000"	793972,43	7938611,36	EPSG:31982	BRASIL 2000	172144,71
V8	18°21'22.000"	48°12'52.000"	793972,43	7938611,36	EPSG:31982	BRASIL 2000	172144,71
V9	18°21'22.000"	48°12'52.000"	793972,43	7938611,36	EPSG:31982	BRASIL 2000	172144,71
V10	18°21'22.000"	48°12'52.000"	793972,43	7938611,36	EPSG:31982	BRASIL 2000	172144,71
V11	18°21'22.000"	48°12'52.000"	793972,43	7938611,36	EPSG:31982	BRASIL 2000	172144,71
V12	18°21'22.000"	48°12'52.000"	793972,43	7938611,36	EPSG:31982	BRASIL 2000	172144,71

QUADRO DE ÁREAS:

CIDADE	BAIRRO	ÁREA (m ²)	PERIM (m)
ARAGUARI	VILA OLÍMPICA	172144,71	2731,94

Anexo CXXIV - Bairro Vila Olímpica

		ESCALA: 1/2000 DATA: MARÇO/2023 DESENHO: ALDO MORENO	
PREFEITURA MUNICIPAL DE ARAGUARI - MG CNPJ: 13.023.871/0001-24		ROBERTO ELIZEU PREOSCK Eng. Cartógrafo - CREA: 1704461472	
ADQUIRIU:		PROJETO:	
DEFINIÇÃO DA ÁREA DO BAIRRO VILA OLÍMPICA, MUNICÍPIO DE ARAGUARI - MG.		FOLHA: 01/01	
EPSG: 31982		EPSG:31982 - SIRGAS 2000 / UTM zona 22S	